

Compagnie Ardennaise de Randonnée

Association sans but lucratif

Automne-Hiver
2007/2008



Affiliation et assurances obligatoires

(A.S.B.L. oblige) :

- Pour participer à nos randonnées

- Pour être assuré (responsabilité civile, frais médicaux)

- Pour recevoir nos deux catalogues annuels :

N'oubliez pas de verser le montant de votre affiliation 10 € par an et par personne, au compte 001-1404046-47 de la Compagnie Ardennaise de Randonnée 63, Avenue de Montrival à 5580 Rochefort. Les adolescents de moins de 18 ans : gratuit (assurances et affiliation payées par la Compagnie).

Info :

affiliation et comptabilité

Contactez Isabelle Bernard
Tél. 02/779.13.67



Participation à nos randonnées:

Vous êtes affilié et assuré?

Une randonnée vous intéresse?

- Réservez auprès de l'accompagnateur!

- S'il y a de la place, versez dès que possible le montant requis au compte 001-1404046-47

de la Compagnie Ardennaise de Randonnée,
63, Avenue de Montrival à 5580 Rochefort.

N'oubliez pas d'indiquer en communication la référence de la randonnée choisie, plus les nom(s) et prénom(s) des personnes que vous inscrivez.

Paiement dans les 7 jours.

Les inscriptions envoyées par mail ne seront prises en considération que si il y a confirmation par l'accompagnateur de la réception.

Pour les annulations, les mails ne sont pas pris en considération. Veuillez téléphoner à votre accompagnateur.

Merci de votre compréhension.

Vous trouverez ci-joint votre étiquette d'adressage. En quatrième ligne, vous y lirez une date, c'est celle de l'échéance de votre affiliation. Votre cotisation et assurances sont valables du 1^{er} janvier au 31 décembre. Afin de continuer à recevoir ce catalogue, merci de la renouveler.



Pas d'étiquette ?
Sauf erreur, vous n'êtes pas affilié à la
Compagnie Ardennaise de Randonnée.

La couverture et les dessins de ce catalogue sont des réalisations de Jean-Claude Servais.

Ces dessins sont reproduits avec l'aimable autorisation de Jean-Claude Servais, des Editions Dupuis, du Lombard, Mijade, Casterman et Aire Libre.

Je vous invite à lire la dernière BD de Servais : L'assassin qui parle aux oiseaux.

Compagnie Ardennaise de randonnée pour le plaisir

A la Compagnie, on ne vous parlera pas de performance, de raid, de survie, d'exploits sportifs.

On vous parlera de marche, tout simplement. De marche et de plaisir:

Celui de vivre en harmonie avec son corps, avec la nature.

Celui d'être bien, avec soi-même, avec les autres si on le veut.

Celui d'appréhender le milieu dans lequel on évolue, d'apprendre à l'apprécier et,

qui sait, comme un peu de chaleur dans le sac aux souvenirs,

d'en emporter quelque senteur, quelque regard, quelque émerveillement, quelque complicité.

Bienvenue à la Compagnie et bonnes randos.

*Compagnie Ardennaise de randonnée :
enkel en alleen voor je eigen plezier!*

Geen sprake van overlevingstochten of zondagswandelingsgetjes bij de compagnie.

We houden het bij het juiste midden : gewoon nieuwe horizonten ontdekken door je voeten actief te gebruiken.

En dan is er nog het samenzijn natuurlijk. Wandelen kan je alleen.

Maar is het niet leuker om 's avonds gezellig na te keuvelen bij een open haard of een lekker biertje ?

En beetje bij beetje zal je merken dat je de wereld deelt met andere wandelaars

en dat je telkens een deeltje van die wereld meeneemt in je rugzak.

Welkom bij de Compagnie en veel plezier.



Editeur responsable :

Compagnie Ardennaise
de Randonnée (A.S.B.L.).
Avenue de Montrival, 63
5580 Rochefort
Tél./fax: 084/22.33.97
Gsm: 0473/99.88.97

Nouveau site internet :

www.compagnieardennaisederandonnee.be

Envoi photos compagnie :

Dominique Cahay
Tél.: 0499/96.84.05
dcahay@skynet.be

Président :

Jean-Paul COBUT

Comptabilité :

Isabelle Bernard

Couverture et dessins :

Jean-Claude Servais

Imprimerie :

Schmitz&Gofflot sprl
6600 Bastogne
Imprimé sur papier recyclé non
blanchi au chlore.

Comment c'est?

L'ensemble des informations pratiques sur la randonnée se trouve chaque fois en regard du texte de présentation de l'activité. Sauf mention contraire, vous ne porterez que vos effets pour la journée.

Dans la nature, nous prenons le temps de nous arrêter: une bonne vingtaine de kilomètres par jour font notre bonheur. L'accompagnateur est attentif à tous, chacun devant cependant se prendre en charge.

La Compagnie Ardennaise de Randonnée a comme souhait et comme ambition de vous proposer des activités où nature et culture sont présentes. Ses accompagnateurs ont comme mission d'apporter chaque fois un petit «plus», histoire de ne pas se comporter en simples consommateurs d'espaces et de sentiers.

Au sein de nos groupes, nous voulons privilégier l'échange, la convivialité, la découverte et la capacité d'émerveillement, avec des accompagnateurs solides et rôdés, dans un esprit permanent de qualité et de respect de l'environnement.

L'encadrement

Dans un souci d'excellence et de professionnalisme, la Compagnie Ardennaise de Randonnée est animée par des accompagnateurs en montagne et/ou en randonnée brevetés.

Selon les cas, ces brevets sont reconnus par différents niveaux de pouvoir tant en Belgique qu'à l'étranger (Europe, Communauté, Région, pays voisins...). Ils sont délivrés après une formation sanctionnant notamment les qualifications suivantes : orientation, gestion de groupe, météorologie, sécurité, environnement, technique de randonnée, connaissance du milieu, etc.

Les accompagnateurs de la Compagnie Ardennaise de Randonnée sont en outre tenus de suivre un programme de recyclage. (gestion de groupe, sécurité, météorologie, secourisme).

Enfin, vos accompagnateurs ont tous des compétences spécifiques complémentaires. Ils sont soit guide-nature, guide touristique, moniteur ski de fond, raquettes et orientation, conférencier et auteur de guides touristiques, animateur de classes vertes, spécialiste de l'encadrement de personnes handicapées, soit professionnel du tourisme.

Compagnie Ardennaise de randonnée : enfants admis !

Nous accueillons régulièrement des familles avec des enfants d'une dizaine d'années et plus.

C'est dire si un certain nombre de nos activités leur sont tout à fait accessibles!

L'intégration est souvent bonne et la résistance physique est au rendez-vous!

Nos enfants sont de sacrés baroudeurs!

C'est à leurs parents de juger de leurs capacités physiques étant entendu

que la longueur moyenne de nos randonnées oscille entre 18 et 24 kilomètres par jour.

Un coup de fil chez l'accompagnateur responsable de l'activité vous permettra d'en savoir plus.

La Compagnie Ardennaise de Randonnée fait mieux!

La cotisation assurance annuelle pour les enfants et les adolescents de moins de 18 ans est gratuite. Qu'on se le dise!

Pour toute information sur la Compagnie et ses activités :

COBUT Jean-Paul, 63, Avenue de Montrival, 5580 Rochefort.

Tél./fax 084/22.33.97 - Gsm : 0473/99.88.97. - E-mail : cobut-car@skynet.be

Pour toute demande de catalogue :

contactez Francis Collette - Tél./Fax 087/37.72.65 - E-mail: collette.francis@skynet.be ou 21, chemin du Prailliage - 4900 SPA (Creppe).

Pour toute information sur l'affiliation et la comptabilité :

contactez Isabelle Bernard - Tél. 02/779.13.67 - E-mail: i.bernard@skynet.be



Dans un souci d'excellence et de professionnalisme, la Compagnie est animée par des accompagnateurs montagne et guides nature brevetés.

Possibilités de programmes entièrement sur mesure, tant au niveau des thèmes retenus que du public spécifique visé.



Ode suggestive à la randonnée...

Nous t'abordons tant par instinct que pour les besoins de nos corps et de nos âmes. La vie nous pousse ainsi dans l'excitante aventure du parcours. Et tout le plaisir que celui-ci confère tient dans la variété des sens qu'il éveille, entre force et raffinement. C'est dans cette amplitude que nous errons, guidés par les subtilités du terrain arpenté.

Souvent, nous nous glissons presque intuitivement dans les plis du relief. Très vite, nous montons à l'assaut des ses plantureux mamelons, négociant le galbe des courbes qui s'offrent à nos yeux ronds et émerveillés. Mais c'est sans doute quand nous pénétrons la sylvie, sous la couverture de sa canopée et dans ses effluves les plus racées, que nos corps exultent avec le plus de ferveur. Parfois, aussi, nous investissons des lieux peux communs, franchissant des barrières mal fermées, visitant des jardins interdits. Mille chemins s'offrent ainsi à nous mais tous convergent à la prise finale d'un plaisir partagé.

Ces chemins qui s'égrènent sont autant de jeux qui s'enchaînent. Alors, les efforts parfois violents cristallisent en des soupirs essoufflés, les complicités naissantes induisent des confessions murmurées et les passages sensationnels s'ébruitent dans des cris extatiques.

Nous durons ainsi jusqu'à ce que, repus des plaisirs convoités, le sommeil nous gagne ou la faim nous tireille... A moins que l'envie de recommencer se remette à nous titiller.

Au plaisir de vous voir sur les sentiers...

La Compagnie.

s'inscrire à une journée, un week-end...

Facile: un coup de fil et un virement suffisent !

1. le coup de fil: assurez-vous qu'il reste de la place pour la randonnée de votre choix en téléphonant à l'accompagnateur responsable de celle-ci. S'il reste de la place, celui-ci prendra alors votre pré-inscription.

2. Seul le paiement au numéro de compte 001-1404046-47 de la Compagnie Ardennaise de Randonnée, Avenue de Montrival, 63 à 5580 Rochefort, la rend définitive.

Pour les randonnées dont la PAF est supérieure à 175 €, il est possible de scinder le paiement en deux. Le premier paiement (50 %) doit nous parvenir 7 jours après l'inscription. Le solde (50 %) doit être en compte 1 mois avant le départ.

En communication, nous vous demandons d'inscrire impérativement la référence de la randonnée à laquelle vous vous êtes inscrit et, le cas échéant, le nom de la (des) personne(s) pour la(les) quelle(s) vous payez.

Paiement obligatoire dans les 7 jours

Les inscriptions envoyées par mail ne seront prises en considération que si il y a confirmation par l'accompagnateur de la réception.

Pour les annulations, les mails ne sont pas pris en considération. Veuillez téléphoner à votre accompagnateur.

Merci de votre compréhension.

**Nouveau site internet : www.compagnieardennaisederandonnee.be
Envoi de photos : dcahay@skynet.be - Dominique Cahay 0499/96.84.05**



Pensons au futur, respectons la nature

Dans le cadre de l'Année Européenne de Conservation de la Nature (AECN95) proposé en 1995 par le Conseil de l'Europe, la Compagnie Ardennaise de Randonnée a reçu le label "AECN95". Ce label de qualité consacre une démarche et une éthique.

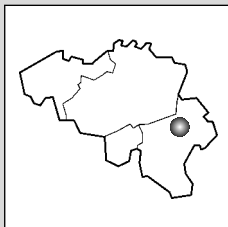


Vos accompagnateurs :

- Isabelle Bernard (comptabilité)
Tél.: 02/779.13.67
i.bernard@skynet.be
- Sylvie De Gheselle
Tél.: 061/50.22.69
Gsm: 0474/34.30.91
sylviedg@swing.be
- Jean-Paul Cobut (président - info)
Tél./fax: 084/22.33.97
Gsm: 0473/99.88.97
cobut-car@skynet.be
- Francis Collette (vice-président)
Tél.: 087/37.72.65
Gsm: 0494/46.93.32
collette.francis@skynet.be
- André Pierlot (secrétaire)
Tél.: 063/57.06.98
Gsm: 0472/45.09.26
pierlotandre@yahoo.com
- Georgy Renard
Gsm: 0479/61.99.73
georgy.renard@marche.be
- Collignon Philippe
Tél.: 084/32.13.29
Gsm: 0497/88.70.72
sportpassion@skynet.be
- Boyens Béatrice
Tél.: 04/253.22.81
Gsm.: 0497/61.19.36
bea.boyens@skynet.be
- Demont Samuel
Tél.: 060/34.69.56 (en soirée)
Gsm: 0474/253.227
samcerf@yahoo.fr

Dernières randos du catalogue printemps-été 2007.

(Pour tous renseignements, contactez le guide responsable ou voir le site de la compagnie - www.compagnieardennaisederandonnee.be)



A l'Aisne de l'Ardenne et de la Famenne

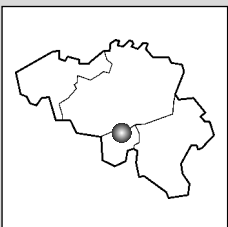
Date : le samedi 1^{er} septembre 2007

Accompagnateur : Georgy

Infos et inscriptions : 0479/619973 et georgy.renard@marche.be

PAF : 11 €

Référence : 621



sur la trace des bergers et des carriers...

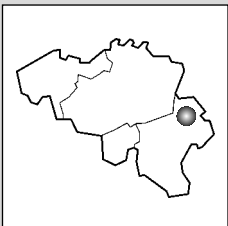
Date : dimanche 2 septembre 2007

Accompagnateur : Samuel

Infos et inscription : 0497/ 88 70 72 - samcerf@yahoo.fr

PAF : 11 €

Référence : 622



Découvrez la magie des Hautes Fagnes

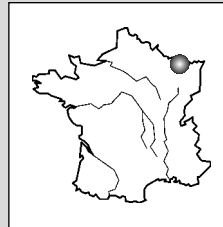
Date : samedi 8 septembre 2007

Accompagnateur : Francis

Infos et inscription : Tél : 087/377265 - collette.francis@skynet.be

PAF : 11 €

Référence : 623



Vosges: initiation montagne

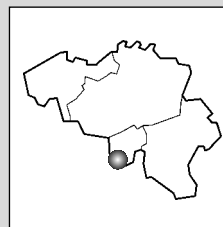
Date : jeudi 6 au dimanche 9 septembre 2007

Accompagnateur : Philippe

Infos et inscription : 0497/ 88 70 72 - sportpassion@skynet.be

PAF : 174€

Référence : 624



Bienvenue en Champagne-Ardenne.

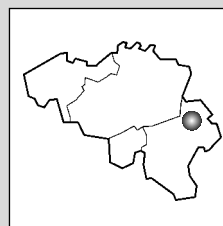
Date : samedi 15 septembre 2007

Accompagnateur : Samuel

Infos et inscription : 0497/ 88 70 72 - samcerf@yahoo.fr

PAF : 11 €

Référence : 625



De Limbourg médiéval au Lac de la Gileppe

Date : le 16 septembre 2007

Accompagnateur : Béatrice

Infos et inscription : 04/2532281 - bea.boyens@skynet.be

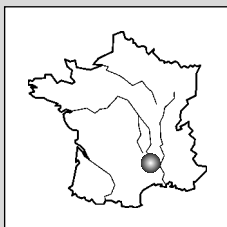

PAF : 11 €

Référence : 626



Dernières randos du catalogue printemps-été 2007.

(Pour tous renseignements, contactez le guide responsable ou voir le site de la compagnie - www.compagnieardennaisederandonnee.be)



Cévennes et Causses

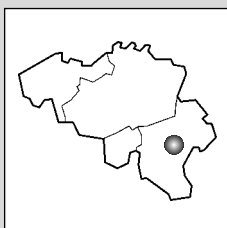
Date : du 15 au 22 septembre 2007

Accompagnateur : Francis

Infos et inscription : 087/377265 - collette.francis@skynet.be

PAF : 330€

Référence : 627



Bivouac à l'écoute du brame du cerf

Date : samedi 22 et dimanche 23 septembre 2007

Accompagnateur : Philippe

Infos et inscription : 084/ 32 13 29 - sportpassion@skynet.be

PAF : 36€

Référence : 628



Traversées dans les Dolomites

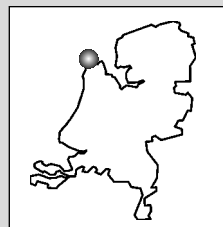
Date : du 26 au 30 septembre 2007

Accompagnateur : André

Infos et inscription : 063/570698 et pierlotandre@yahoo.com

PAF : 230€

Référence : 629



Texel, l'île des oiseaux et des moutons !

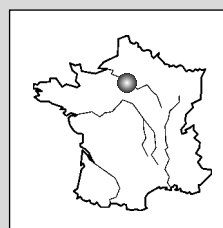
Date : du jeudi 27 au dimanche 30 septembre 2007

Accompagnateur : Jean-Paul

Infos et inscription : 084/22.33.97 - 0473/99.88.97

PAF : 215€

Référence : 630



Paris autrement !

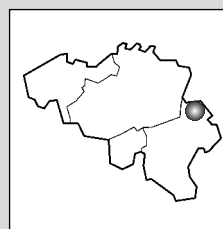
Date : du 5 au 7 octobre 2007

Accompagnateur : Béatrice

Infos et inscription : 0497/611936 - bea.boyens@skynet.be

PAF : 130€

Référence : 631



Spa, région des sources

Date : le samedi 13 octobre 2007

Accompagnateur : Francis

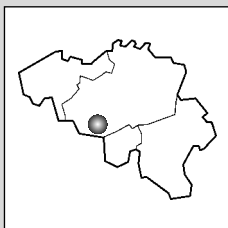
Infos et inscription : 0494/469332 - collette.francis@skynet.be

PAF : 11€

Référence : 632

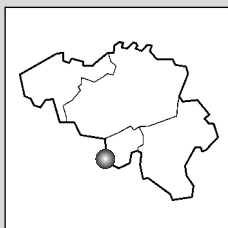
Dernières randos du catalogue printemps-été 2007.

(Pour tous renseignements, contactez le guide responsable ou voir le site de la compagnie - www.compagnieardennaisederandonnee.be)



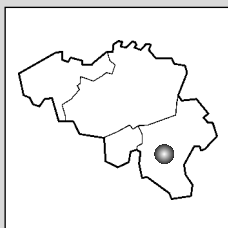
Le couchant de Mons

Date : le 14 octobre 2007
Accompagnateur : Béatrice
Infos et inscription : 0497/611936 - bea.boyens@skynet.be
PAF : 11€
Référence : 633



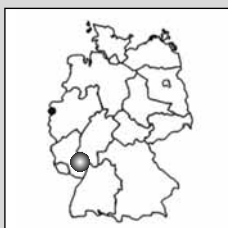
Randonnée sauvage en Thiérache

Date : samedi 20 octobre 2007
Accompagnateur : Samuel
Infos et inscription : 0474/253.227 - samcerf@yahoo.fr
PAF : 11€
Référence : 634



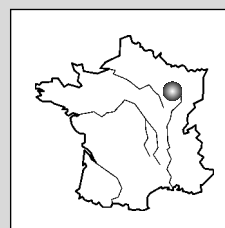
Saveurs d'Ardenne...

Date : le dimanche 21 octobre 2007
Accompagnateur : Georgy
Infos et inscription : 0479/61 99 73 ou georgy.renard@marche.be
PAF : 11€ (comprend les frais d'encadrement et d'organisation)
Référence : 635



Bivouac en Palatinat Rhénan

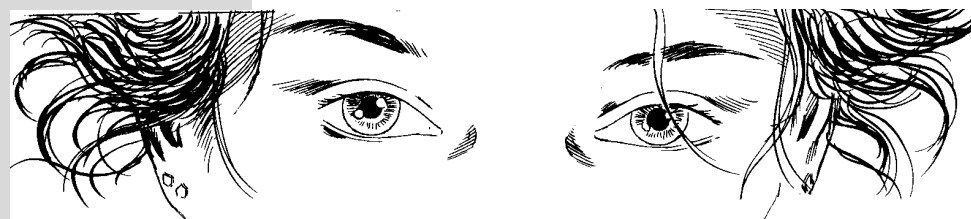
Date : du 26 au 28 octobre 2007
Accompagnateur : André
Infos et inscription : 063/570698 et pierlotandre@yahoo.com
PAF : 37€ (comprend les frais d'encadrement et d'organisation)
Référence : 636



L'appel des 35.000 grues cendrées au Lac du Der. Chantecoq, en Champagne. Initiation à l'ornithologie et à la grande faune sauvage. A pied ou en vélo.

Dates : du vendredi 9 au dimanche 11 novembre 2007, 2 jours à pied
Niveau : facile, sans portage
Rendez-vous : Le vendredi à 12h00 à Der nature anciennement la Maison de l'Oiseau et du Poisson, située en bordure du lac Du Der entre Giffaumont et Arrigny - Tél. 03/26 74 00 00 (± 4 h de Bruxelles)
Logement : dans une ferme champenoise typique, à pans de bois - gîte de France classé 3 épis réservé exclusivement à la Compagnie (chambres de 4 personnes)
Prévoir : pique-nique du premier jour; sac de couchage ou draps de lit, jumelles ou lunettes - vêtements chauds et protection de la tête et des mains (il fait souvent très froid lors de l'observation).
Accompagnateur : Jean-Paul, accompagnateur montage et guide-nature breveté
Inscription : 084/22.33.97 - GSM : 0473/99.88.97
PAF : 150€, comprenant les frais d'organisation et d'encadrement, la sortie avec un guide-nature spécialisé du lac du Der - location de lunettes et jumelles - deux nuits avec petit-déjeuner et pique-nique, deux dîners gastronomiques à base de produits de la ferme, apéro, vin et café compris.

Référence : 638





Si on causait un peu...

Quand faut y aller, faut y aller !

Sauf mention contraire, l'organisation des activités par la Compagnie Ardennaise de Randonnée, débute sur place avec la randonnée et se termine avec elle. Les participants doivent donc rejoindre les lieux de rendez-vous par leurs propres moyens.

Lors de l'inscription auprès de l'accompagnateur concerné, nous vous demandons de mentionner vos coordonnées téléphoniques ainsi que les possibilités de lift que vous offrez, ou vos besoins éventuels à ce sujet.

Dans la mesure des informations disponibles, la Compagnie se propose de mettre en relation l'offre et la demande de lifts. Nous insistons sur le fait que nous ne prenons pas en charge l'organisation de ces lifts.

Quand on y est ...

Par son inscription à une randonnée, le participant s'engage à suivre le groupe et à se conformer aux instructions données par l'accompagnateur (ou le mandataire désigné par lui ou par la Compagnie s'il en est empêché). La Compagnie Ardennaise de Randonnée décline toute responsabilité en cas de manquement aux consignes données par les accompagnateurs.

Sur le terrain, l'accompagnateur se réserve le droit exclusif de modifier ou d'adapter l'itinéraire ou le programme en fonction des contingences rencontrées (ex: orage en montagne). Il s'efforcera de proposer aux participants un itinéraire ou un programme de substitution équivalent, sans que ceux-ci, du fait de ces changements, ne puissent réclamer à la Compagnie aucun remboursement, indemnités ni dommages.

Sur le terrain, l'accompagnateur est seul représentant de l'association et est réputé agir, tant pour les membres adhérents que pour des tiers, en nom et pour compte de la Compagnie Ardennaise de Randonnée.

Si ça coince ...

La Compagnie Ardennaise de Randonnée se réserve le droit d'annuler une randonnée ou d'en modifier les dates. Dans ce cas, le participant doit, soit accepter les modifications, soit annuler sa réservation. En cas d'annulation, le participant sera remboursé des versements effectués, sans qu'il puisse toutefois prétendre à des indemnités ou dommages de ce chef.



Allo, maman bobo

Un empêchement et la rando de vos rêves tombe à l'eau. Que faire ?

D'abord, pensez à prévenir l'accompagnateur dès que possible. Si vous le prévenez vous serez remboursé au prorata des sommes engagées par l'association suite à votre inscription.

10€ seront comptés pour couvrir les frais administratifs encourus par cette annulation (pour les activités de 2 jours et plus). (5€ ou sont comptés sur les activités d'un jour).

INFO COMPAGNIE RANDO :

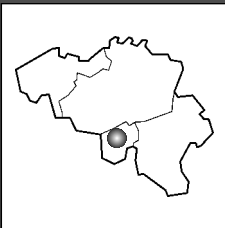
Tél./fax : 084/22.33.97

Gsm : 0473/99.88.97

E-mail : cobut-car@skynet.be

SITE INTERNET

www.compagnieardennaisederandonnee.be



Escapade dans la plus petite ville du monde: Durbuy.

C'est depuis la petite ville piétonnière de Durbuy, aux ruelles minuscules, aux anciennes maisons du XVII^e et XVIII^e siècles telles la Halle aux Blés, le Couvent des Récollets, majoritairement construites en moellons calcaires, que je vous emmène aujourd'hui en balade.

Durbuy, érigée au titre de ville en 1331, est aujourd'hui considérée comme "la plus petite" ville du monde. C'est un joyau coincé entre les méandres de l'Ourthe, le château des Comtes d'Ursel et l'anticlinal de la roche de la Falize, le tout, enclavé dans une nature rayonnante et authentique.

Evitons de situer Durbuy en Ardenne. Même si le vieux massif ardennais n'est qu'à quelques kilomètres, nous sommes au confluent de deux régions géologiques bien différentes de l'Ardenne: la Famenne - Calestienne et le Condroz. Le nord constitue la Haute Famenne faisant frontière avec le Condroz. Septon, Somme-Leuze et Tohogne sont les principaux villages. Au sud, on retrouve la vaste dépression de la Famenne, au relief plus calme, constituée des villages de Barvaux-sur-Ourthe, Grandhan et Deulin.

Si je devais donner des caractéristiques pour décrire cette randonnée, je mettrais très certainement en évidence la beauté des paysages ouverts de cette région, où prairies et zones boisées s'entremêlent dans la plus parfaite harmonie. Et que dire de ces bucoliques villages au patrimoine architectural rarement égalé! Ici, on prend un peu du Condroz, de la Famenne, voire de l'Ardenne et on constitue cette alchimie architecturale propre à cette région tant convoitée par les touristes du nord. Ce n'est pas pour rien, que la commune de Durbuy est en tête du hit-parade des nuitées en région wallonne.



Un petit tour en Gaume

J'étais en train d'oublier que la Gaume existe. Pourquoi aller chercher loin ce qui est devant votre porte? D'autant qu'en décembre, nous avons toujours maille à partir avec nos amis les chasseurs.

En Gaume méridionale, pas de problème, l'ingénieur de Nature et Forêts veille et on ne chasse pas dans tous les bois en même temps. Un calendrier est établi et respecté!

Donc, je peux vous assurer dès aujourd'hui qu'il y aura bien un bois tout près de chez moi, qui nous sera accessible. Il y a aussi d'agréables paysages ouverts, un village construit de toutes pièces par les moines d'Orval au XIII^{ème} siècle, de petits cours d'eau attrayants, quelques anecdotes historiques et peut-être la rencontre avec un chevreuil passé au travers des mailles de nos braves amis.

C'est avec plaisir que je vous attendrai donc devant l'église de mon village.

Date : jeudi 1^{er} novembre 2007

Niveau : moyen

Rendez-vous : 9h15 sur le parking de l'embarcadère kayak (Durbuy Aventure), situé 500 m en amont de Durbuy, vaste parking gratuit

Prévoir : sac à dos pour la journée

Accompagnateur : Philippe

Informations et inscription : 084/ 32 13 29 - 0497/ 88 70 72
sportpassion@skynet.be

PAF : 11 €

Référence : 639



Date : du 2 au 4 novembre 2007

Niveau : 3 journées de randonnée un peu plus de 5 heures de marche effective.

Rendez-vous : le vendredi 2 novembre, devant l'église de Meix-devant-Virton, à 9h30.

Logement : hôtel tout confort.

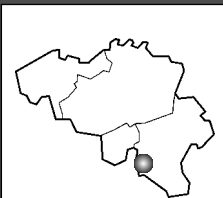
Prévoir : son pique-niques de midi.

Accompagnateur : André

Informations et inscription : 063/570698 et pierlotandre@yahoo.com

PAF : 113 euros (comprend les frais d'encadrement et d'organisation ainsi que les 2 demi-pension).

Référence : 640



Couleurs automnales en Semois.

Dans cette région, les feuillus encore nombreux recouvrent de leur manteau le relief accidenté de la vallée. La Semois y coule tranquille, repliée en d'innombrables méandres, avant de quitter la Belgique pour les Ardennes françaises. Mais sous cette apparente nonchalance, se cache une puissance de la nature. Seule, cette rivière a réussi à entailler au fil du temps les blocs de schistes, les découpant en une vallée encaissée aux multiples promontoires rocheux. Les villages de la Semois namuroise ont été disposés au fil de l'eau et au gré du relief. Toitures d'ardoises et murs de schistes, les maisons traditionnelles semblent comme sorties du sol.

Ce sont donc les eaux de la Semois qui nous ouvriront la voie et rythmeront nos pas tout au long de cette journée estivale. Quelques très beaux points de vue jalonneront notre itinéraire.

Le mois de novembre et les couleurs automnales est particulièrement propice à la découverte ou la redécouverte de cette région.

Date : dimanche 4 novembre 2007

Niveau : ±20 km (vallonné)

Rendez-vous : à 9h30 devant l'église de Membre

Prévoir : pique-nique du midi


Accompagnatrice : Sylvie

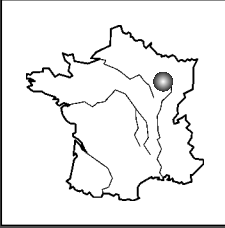
Informations et inscriptions : 061/50.22.69. ou 0474/34.30.91

(pensez aux sms!).

PAF : 11€ (comprend les frais d'organisation, de documentation et d'encadrement).

Référence : 641





L'appel des 35.000 grues cendrées au Lac du Der. Chantecoq, en Champagne. Initiation à l'ornithologie et à la grande faune sauvage. A pied ou en vélo.

Chaque automne, plus de 80.000 grues cendrées traversent la France en provenance des pays nordiques où elles ont niché et poursuivent leur fabuleux voyage vers le sud de l'Espagne. 30 à 40.000 d'entre elles transitent par le lac du Der Chantecoq, situé en Champagne humide, où elles trouvent nourriture en abondance. Classé «réserve naturelle» d'intérêt écologique, ce plus grand lac artificiel d'Europe (4.800 ha et 77 km de berge) est devenu une zone de halte migratoire de renommée internationale. A l'automne, la baisse du niveau de l'eau, de 11 à 12 m, libère de larges étendues de vasières qui attirent plus de 270 espèces d'oiseaux : pygargues à queue blanche, balbuzards pêcheurs, oies cendrées, rieuses et des moissons, faucons pèlerins, canards souchets et siffleurs, cygnes de Bewick ; harles, grèbes huppés, foulques macroules, hérons, buses, grands cormorans, limicoles et bien sûr, le plus grand migrateur d'Europe, la grue cendrée, avec 1,30 m de hauteur et 2,50 d'envergure. Les grues, nous les rencontrerons tout au long de notre randonnée, à travers bocages, champs, forêts, le long du lac et des nombreux étangs. Le gibier est aussi nombreux (chevreuils, sangliers, lièvres, renards...). Nous traverserons également de superbes villages aux maisons et églises en colombages à pans de bois, ensemble unique en France.

Cet endroit est un véritable paradis pour les passionnés de nature. Assister au lever du soleil sur le lac et à l'envol de ces milliers de grues qui quittent le site en claironnant est un spectacle grandiose, envoûtant et inoubliable.

Voici le programme du séjour :

- Premier jour : accueil à 12H00 à Der Nature anciennement "la Maison de l'Oiseau et du Poisson". Sortie sur le lac en compagnie d'un guide-nature, avec longues vues et jumelles, initiation à l'ornithologie. Ce sera l'occasion de faire connaissance avec le plus grand migrateur d'Europe: la grue cendrée, et d'admirer les escadrilles descendant sur le lac pour y passer la nuit.
- Deuxième et troisième jour : randonnée d'une vingtaine de km, à la découverte du lac et du patrimoine propre à cette région.

A bientôt pour le spectacle du «Peuple migrateur» grandeur nature.



Dates : du vendredi 9 au dimanche 11 novembre 2007, 2 jours à pied

Niveau : facile, sans portage

Rendez-vous : Le vendredi à 12h00 à Der nature anciennement la Maison de l'Oiseau et du Poisson, située en bordure du lac Du Der entre Giffaumont et Arrigny - Tél. 03/26 74 00 00 (± 4 h de Bruxelles)

Logement : dans une ferme champenoise typique, à pans de bois - gîte de France classé 3 épis réservé exclusivement à la Compagnie (chambres de 4 personnes)

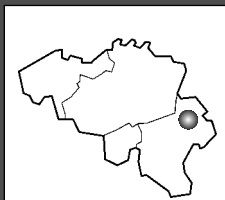
Prévoir : pique-nique du premier jour, sac de couchage ou draps de lit, jumelles ou lunettes - vêtements chauds et protection de la tête et des mains (il fait souvent très froid lors de l'observation).

Accompagnateur : Jean-Paul, accompagnateur montage et guide-nature breveté

Inscription : 084/22.33.97 - GSM : 0473/99.88.97

PAF : 150€, comprenant les frais d'organisation et d'encadrement, la sortie avec en guide-nature spécialisé du lac du Der - location de lunettes et jumelles - deux nuits avec petit-déjeuner et pique-nique, deux dîners gastronomiques à base de produits de la ferme, apéro, vin et café compris.

Référence : 638



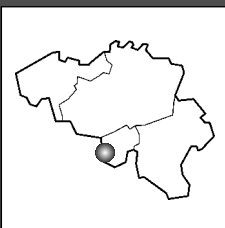
Autour du lac de Robertville.

En cette période de chasses, il est bien difficile dans nos Ardennes, d'encre trouver des espaces vierges d'hommes en armes, voire même des endroits sécurisés.

C'est pourquoi je vous propose une journée autour du lac de Robertville, où nous randonnerons, tantôt le long de ses berges, tantôt par des chemins bocagers, parfois nous traverserons aussi de petites fagnes, le jeu, sera de toute évidence d'éviter les bois profonds et leurs habitants occasionnels.

C'est donc un autre aspect, peut-être moins connu, de cette région des Hautes-Fagnes que je vous invite à découvrir, en cette saison où le gel et le soleil peuvent combiner des effets de lumières qui illumineront les contours ou au contraire la brume inquiétante donnera au paysage une image éphémère, illusoire.

Mais quelque soit le climat, cette région a la mérite de ne pas être ingrate en beautés insolites et variées.



Eau d'Heure d'automne...

En ce mois de novembre, je vous emmène à la découverte d'un territoire niché au cœur de la Fagne, à la limite du Condroz. C'est au centre géographique de l'Entre-Sambre-et-Meuse, au cœur de l'entité de Cerfontaine, que nous passerons cette belle journée d'automne.

Laissons-nous guider le long des sentiers, tantôt parcourant le milieu bocager, la campagne ouverte, tantôt au fil de L'Eau... d'Heure. Rivière bien connue, qui après un parcours agreste de quelques kilomètres, se retrouve prisonnière du plus grand système de barrages du pays. Au programme : diversité et richesse de paysages, massifs forestiers importants... et ces fameux lacs, lieux incontournables à cette saison pour les amoureux d'avifaune. Peut-être, aurons-nous la chance de surprendre Fuligule, Canard chipeau et autre Sarcelle d'hiver.

La nature nous réserve parfois de belles surprises en ce creux d'automne... Sachons les apprécier à leur juste valeur... Je vous invite donc, le temps d'une journée, à vivre au rythme d'une harmonie naturelle toute particulière.

Dates : dimanche 11 novembre 2007

Niveau : facile ± 20 km

Rendez-vous : devant l'église de Robertville

Prévoir : le sac à dos pour la journée, le repas de midi

Accompagnateur : Francis

Informations et inscriptions : Tél : 087/377265 - Gsm : 0494/469332

collette.francis@skynet.be

PAF : 11€ comprenant les frais d'encadrement et d'organisation

Référence : 642



Date : samedi 17 novembre 2007 ! modif possible si battue !

Niveau : facile

Rendez-vous : 9h30 devant l'église de Cerfontaine

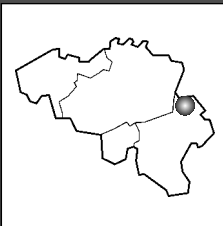
Accompagnateur : Samuel

Info's et inscriptions : Gsm : 0474/253.227

Tél. : 060/41.16.46 (en soirée) ou samcerf@yahoo.fr

PAF : 11€ comprenant les frais d'encadrement et d'organisation.

Référence : 643



Ma préférée dans les Fourons...

Après une année, elle reste ma préférée inchangée !!

Dans un petit coin du Limbourg unique en son genre, entre le Pays de Herve wallon et le Mergelland hollandais, ce sera un jour automnal de randonnée sans frontières à travers de vieux vergers, verts bocages, bosquets et pâturages encore parfois partagés par haies vives et échaliers.

A travers les frontières, sur les traces de nos ancêtres et par les sentiers creux et boueux qui menaient autrefois aux fermes, châteaux et églises des hameaux, on découvrira le petit hameau de Veurs notamment, les vallées de la Voer et de la Gulp : les beautés naturelles de cette région.

Les Fourons sont bien restés ruraux avec leurs villages de maisons à colombages, silex et pierre de tuffeau et leurs grands paysages parfumés, doucement vallonnés, d'Alexis Droeven !

Le Mergelland, fort ressemblant, est le pays de la marne. Mais cela veut-il dire le pays de la pierre de calcaire ou le pays de l'agriculteur qui marne (sème) son champ pour le rendre plus fertile? Va savoir, il faut peut-être venir voir...

Thomas Lambiet du Pays nous dit : «Quel héritage donc que celui reçu des ancêtres qui ont aménagé ces villages avec tant d'amour et tant de bon sens sachant allier le côté pratique à l'esthétique du paysage. Ces témoins du passé, c'est l'âme du pays, le cachet d'une région.»

Et le dicton du Chat nous dit : «Novembre...pas la peau de l'ours avant de l'avoir tué».



Par monts et par Fagnolle

Fagnolle, niché à flanc de colline, tout de calcaire et d'ardoise, est un des 16 villages de l'entité de Philippeville, situé au cœur des Vallées des Eaux Vives. Il a su conserver au fil des siècles une belle homogénéité, et appartient donc à la liste des plus beaux villages de Wallonie. Son château datant du 13^{ème} siècle et bâti sur le plan carré fait partie des monuments et sites classés et ajoute une touche supplémentaire au charme pittoresque du village. Entourée par le cimetière, la petite église, point de départ de notre périple, occupe à peu près le centre de la localité.

Je vous propose donc de découvrir cette région préservée de l'urbanisation galopante et jouissant d'un cadre naturel intact. Installée sur des argiles lourdes peu perméables, elle est essentiellement à vocation herbagère ou forestière. La toile de fond de notre rando sera dominée par des prés émaillés de haies et d'arbres isolés, reliant de vastes massifs forestiers. Nous emprunterons sentiers et chemins de traverse pour découvrir cette magnifique dépression fagnarde.



Date : le 18 novembre 07.

Niveau : facile, peu dénivélé, 5 à 6 heures de marche effective.

Rendez-vous : à 9h15 à l'église de Teuven. (à 14 km de Battice, N648 et 6 km au nord d'Aubel).

Prévoir : le sac à dos de la journée et le pique-nique de midi.

Accompagnatrice : Béatrice.

Infos et inscriptions : 04/2532281 ou 0497/611936.

PAF : 11€ comprenant les frais d'encadrement et d'organisation.

Référence : 644

Date : samedi 24 novembre 2007 !

modif possible si battue !

Niveau : facile à moyen

Rendez-vous : 9h30 devant l'église de Fagnolle

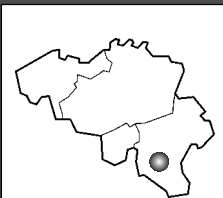
Accompagnateur : Samuel

Info's et inscriptions : Gsm : 0474/253.227

Tél. : 060/41.16.46 (en soirée) ou samcerf@yahoo.fr

PAF : 11€ comprenant les frais d'encadrement et d'organisation.

Référence : 645



sur les plateaux de l'Ardenne centrale

A cette époque de l'année, la forêt se ferme partiellement à ses visiteurs habituels. Randonneurs, cyclistes, forestiers font alors place aux chasseurs dont l'action cynégétique contribue à maintenir l'équilibre de ce milieu. Ils remplacent nos grands prédateurs disparus et prélèvent le gibier en surplus.

C'est l'occasion, par défaut certes, d'aller arpenter les plateaux dégagés de notre Ardenne centrale, cette Ardenne que l'on qualifie souvent de profonde tant elle est peu fréquentée et méconnue.

Ce sont ces zones de plateaux aux vastes surfaces aérées, tranquillement ondulées que je vous propose de découvrir en cette saison d'automne mais qui peut déjà tant ressembler à l'hiver, dans cette contrée.

Ces plateaux sont consacrés principalement à l'élevage et, sporadiquement, aux cultures (pauvres) du seigle, de l'épeautre, de l'avoine... Ce n'est pas tant la qualité ni la profondeur du sol mais bien les outrances du climat qui conditionnent l'agriculture de l'Ardenne centrale. A 500 mètres d'altitude, l'hiver rigoureux s'attarde et le printemps tarde...

Date : dimanche 25 novembre 2007

Niveau : facile (± 22 km, ± 400 m)

Rendez-vous : à 9h30 à Sprimont (entre la Barrière Hinck de le N4 et St-Ode), sur l'aire de bus qui jouxte l'école.

Prévoir : le pique nique de midi

Accompagnateur : Georgy.


Informations et inscription : 0479/61 99 73 ou

georgy.renard@marche.be

PAF : 11€ (comprend les frais d'encadrement et d'organisation)

Référence: 646





Les plus beaux paysages de Wallonie

Au cœur des Hautes Fagnes : les zones C

Les Fagnes constituent un vaste plateau sauvage de 4000 Ha classés «réserve naturelle». Souvent appelée le «toit de la Belgique» - le signal de Botrange culmine à 694 m - cette région est une des plus typiques de tout le pays, tant sur le plan climatologique que biologique.

Pour apprécier pleinement les Fagnes, il faut s'aventurer au cœur de ce vaste plateau, quitter les sentiers balisés et pénétrer au cœur des zones C, zones classées, protégées et donc interdites au grand public. Mais cela n'est possible qu'en présence d'un guide nature mandaté par la Région wallonne. Etant en possession de ce brevet, je vous invite donc à me suivre dans ces zones C, aux biotopes constitués de landes, de marais, de tourbières à hautes sphaignes, ces plantes qui peuvent accumuler une réserve d'eau vingt fois supérieure à leur poids. Ici, l'eau est omniprésente et nous avons constamment l'impression de fouler une immense éponge. Heureusement, les nombreux «caillebotis» nous évitent d'avoir les pieds dans l'eau.

Quelle que soit la saison, ces paysages grandioses laissent toujours une impression d'immensité et de dépaysement total.

Date : samedi 1 au 2 décembre 2007

Niveau : facile, sans portage

Rendez-vous : 9h30, au signal de Botrange

Logement : auberge très confortable

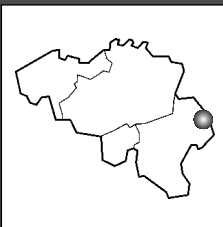
Prévoir : pique-nique de midi (possibilités de réserver au gîte), vêtements chauds et contre la pluie

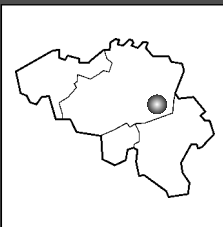
Accompagnateur : Jean-Paul, guide nature mandaté par la Région wallonne pour les zones C.

Inscription : Tél. : 084/22.33.97 - Gsm : 0473/99.88.97

PAF : 86 euros, comprenant les frais d'encadrement et d'organisation, l' nuit + pd en chambre de 4 personnes (possibilité de chambre double +5€) , bon repas du soir : gibier à la ferme LIBERT, apéro, vin et café compris .

Référence : 647



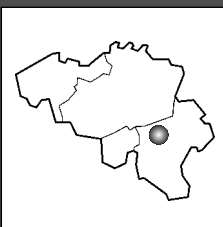


Sur le plateau Condruzien, pays des contrastes

A cette époque insolite, lorsque la nature essaye de reprendre vie malgré les dernières rigueurs de l'hiver, les sentiers condruziens nous conduiront à travers ce pays au visage typique avec ses vastes campagnes, ses bosquets, ses villages aux pierres calcaires grises, ses fermes et ses châteaux.

Une randonnée aux multiples contrastes, qui alternera étendues cultivables et sentiers agrestes, bois profonds et sombres chemins, petits bosquets et frondaisons ainsi que villages anciens et ruelles empierrées.

Nous côtoierons également de nombreux témoins de l'histoire tels que croix, calvaires, églises romanes (XI^{ème} siècle), nobles et anciennes demeures, vestiges du riche passé de cette contrée.



Famennien fromagère...

Entre le Condroz et l'Ardenne, des terres hautes, s'étire la dépression de la Famennien. Les schistes de son sous-sol y ont donné une terre plutôt pauvre, peu propice à la culture. Alors qu'on cultive abondamment le blé, le seigle et l'orge dans le Condroz voisin, les sols famenniens sont principalement occupés par l'élevage, en vue de la production de viande et de lait. Un tiers de ses sols est également boisé... C'est une surface considérable, ce qui est souvent le cas dans les régions où le relief et la qualité de la terre sont des facteurs défavorables.

Aujourd'hui pour vivre de leurs exploitations, les agriculteurs doivent parfois trouver de nouveaux débouchés. Des fermes deviennent des gîtes voire des restaurants ; d'autres se tournent vers des animations ludiques ou pédagogiques. Des fromageries ont aussi vu le jour dans la région. Certains agriculteurs écoulent même leur lait en fabriquant de la crème glacée. Il faut être créatif ! Au terme de notre balade, ceux qui le veulent pourront voir une de ces fermes et y goûter à quelques produits locaux

Date : samedi 8 décembre 2007

Niveau : facile ± 20 km.

Rendez-vous : à 9h face à l'église d'Ocquier.

Accompagnateur : Francis

Prévoir : le petit sac à dos et le pique-nique

Informations et inscription : Tél. 087/377265 - Gsm : 0494/469332
collette.francis@skynet.be

PAF : 11€ comprenant les frais d'encadrement et d'organisation

Référence : 648

Date : le dimanche 9 décembre 2007

Niveau : facile

Rendez-vous : à 9h30 devant la Ferme de la Bourgade à Moressée (entre Maffe et Heure-en-Famennien)

Prévoir : le pique nique de midi

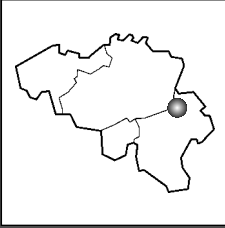
A noter : la randonnée et son lieu de rendez-vous peuvent être modifiés en raison des chasses, leur calendrier n'étant pas connu lors de la rédaction du présent catalogue.

Accompagnateur : Georgy.

Informations et inscription : 0479/619973 -
georgy.renard@marche.be

PAF : 11€ (comprend les frais d'encadrement et d'organisation) + 8€ pour la dégustation de fromages proposée en fin de journée (facultatif)

Référence : 649



«Litje» à la carte!

«Ni fallait'i nin» une liégeoise d'adoption pour proposer ses deux menus dans sa Cité Ardente? Oufi, elle a trotté, la petite, pour sélectionner les meilleures recettes ! Enfin, ça lui a fait des pieds !

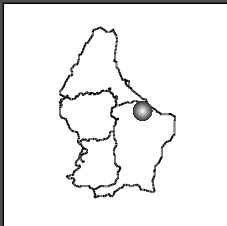
Le samedi, le premier menu sera varié et plutôt citadin mais parfois assez rural dans certains recoins!

D'abord, une entrée dans les quartiers de Georges Simenon et de Tchanchès en République Libre d'Outremeuse et de Saint Pholien, et une belle errance-découverte dans le cœur historique de la Ville des Princes Evêques uni au souvenir de l'art mosan ; ensuite un plat de résistance pour arpenter les Coteaux de la Citadelle par ses coins secrets, ses ruelles très anciennes et ses fameux escaliers de Bueren, suivi d'un entremet pour admirer la ville d'en haut d'un terril et des campagnes des faubourgs, puis une dégustation, près de not'perron et de not'patrimoine décoré et illuminé pour les fêtes, avec quelques apéros et produits locaux du Marché de Noël ! Et pour finir, en dessert, un vrai p'ti menu liégeois, histoire de se retrouver entre chaleureux, comme à Litje !

«Ni fallait'i nin» aussi pour la dominicale proposer un second menu plus forestier et vallonné entre Meuse et Ourthe ?

Ce deuxième menu du dimanche, pour les plus valeureux, sera plus «vert» dans la banlieue ! Une entrée sur les berges de la Meuse par les quais, les parcs de la Cité, les ponts et les passerelles ; puis un plat très consistant dans les Réserves naturelles, le Jardin botanique et le Musée en plein air de la très belle forêt du Domaine Universitaire du Sart-Tilman parsemée d'œuvres architecturales et artistiques. Après l'entremet au parc du château de Colonster, nous aurons, en dessert, la Roche aux faucons situé au sommet d'un méandre de l'Ourthe et un «pousse» à un beau village liégeois avant de revenir à not'future nouvelle gare par les rails !!

Donc, nous avons le choix entre un ou deux menus-découvertes «Avos Nos Autes» pour un jour ou deux... selon not'appétit donc !



Bivouac en petite Suisse Luxembourgeoise et au delà.

Cette année, j'ai décidé de reculer la date du bivouac hivernal aux plus profonds des ténèbres de la nuit. Vraiment les jours les plus courts ! Et, je l'espère, les plus froids, car l'an dernier, avec 12°C, il y a quelque chose qui ne sonnait pas juste...

Je vous invite dans la célébrissime Petite Suisse, faite de très surprenantes falaises gréseuses, façonnées après le retrait de la mer, il y a quelque cent cinquante millions d'années. Les Grands-Ducaux ont su y développer un magnifique réseau de très romantiques sentiers, qui s'incrument au cœur même de la roche. Cela demande parfois quelque effort, car il faut monter et descendre de nombreux escaliers.

La hêtraie est aussi superbe et la Sûre vient éclaircir de temps en temps le paysage.

Mais la Petite Suisse se poursuit en Allemagne et c'est là que nous établirons notre tant attendu bivouac... Un petit feu, une source, un petit verre... Que voulez-vous de plus ?

Dates : les 15 et 16 décembre 2007, possibilité de ne faire qu'une journée.

Niveau : facile, randonnée citadine le samedi et forestière le dimanche, de 5 à 6 heures de marche effective.

Rendez-vous : à 9h15 à l'auberge de jeunesse de Liège, rue Georges Simenon, 2, en Outremeuse à 4020 Liège; et à 9h15 à la gare des Guillemins de Liège pour le dimanche (à l'entrée de l'hôtel-brasserie de l'Univers, rue des Guillemins) .

Prévoir : le sac à dos de la journée, le sac de couchage et les deux pique-niques de midi, possibilité de se ravitailler.

Accompagnatrice : Béatrice.

Infos et inscriptions : 04/2532281 ou 0497/611936.

PAF : 69€ comprenant les frais d'encadrement et d'organisation, le repas du soir; boissons non comprises, la nuitée et le petit déjeuner «bio» à l'auberge de jeunesse ! il ne comprend pas le prix du retour en train ou bus, après la randonnée du dimanche.

Référence : 650



Date : du 21 au 23 décembre 2007

Niveau : deux jours de randonnée en terrain vallonné, avec portage. Environ cinq heures de marche effective par jour

Rendez-vous : le vendredi 21 décembre à 20h , à l'église de Berdorf, près d'Echternach.

Logement : sous tente (éventuellement fournie par la Compagnie)

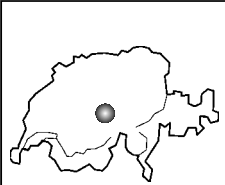
Prévoir : un sac de couchage, un tapis de sol, les divers repas, une tente et un réchaud pour deux.

Accompagnateur : André

Informations et inscription : 063/570698 et pierlotandre@yahoo.com

PAF : 30 euros (comprend les frais d'encadrement et d'organisation, le prêt éventuel d'une tente)

Référence : 651

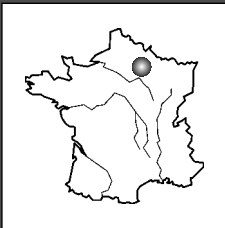


Autonomie en raquettes

L'action se passera dans le demi canton d'Obwald, en Suisse. Il est une subdivision du canton d'Unterwald (sous les forêts) et compte quelque 25000 habitants, ce qui est donc très peu. Ses sommets dépassent les 2000 mètres et il est bordé par le magnifique lac des quatre cantons.

Pour cette randonnée, je vous propose un concept quelque peu original : nous allons faire de l'autonomie, mais sans tentes, puisque les étables d'alpage et parfois les cuisines des corps de logis restent ouvertes tout l'hiver. Nous trouverons bien deux fermes ouvertes, que nous respecterons, bien entendu. Authenticité garantie.

Vu l'exiguïté du canton, nous parviendrons ainsi à en arpenter les lignes majeures. Sous la neige, le paysage est superbe : barré de falaises calcaires et parsemé d'épicéas majestueux. Le nombre de participants sera volontairement limité, sauf si certains veulent prendre leur tente, mais, dans la neige, il faut parfois s'accrocher !



Réveillon en montagne de Reims, en Champagne pétillant(e)!!

Cette bien petite montagne n'est en fait qu'un vaste beau plateau boisé en larges remparts où s'encaissent les rivières et bordé de coteaux de vignes, de vallées et de plaines alluviales. Nous serons donc en Champagne-Ardenne où le célèbre vin pétillant a donné son nom, dans une belle région qui cultive l'art de la diversité et, nous découvrirons en 4 jours quelques facettes du Parc Naturel Régional de la Montagne de Reims.

La Marne, avec son canal et ses méandres, façonne le flanc sud et serpente au pied des coteaux des «1° ou des Grands Crus». La Côte de l'Île de France tout autour offre des vues imprenables vers le moutonnement des plaines nues, de craie qui s'étalent à l'infini.

Ca et là, des villages fleuris du Renouveau, des bourgs viticoles se mussent au creux des vallons et des «galipes». Ils dévoilent leurs secrets : une magnifique église romane, un lavoir, un pressoir, une fontaine, des bâtis anciens ou un porche typique d'une ou de plusieurs grandes «Maisons viticoles»... Non loin, on découvre des pâtis, des landes et quelques étangs étonnants provenant d'anciennes carrières.

Mais il y a surtout la forêt, ce milieu fantastique, fascinant, propice aux mythes, mystères et légendes et souvent source d'émerveillement pour notre imaginaire.

Celle de Verzy recèle d'ailleurs une population d'arbres exceptionnels aux formes tourmentées, les «Faux de Verzy», véritables énigmes et défis lancés aux savants ! Ils alimentent depuis des siècles grand nombre de croyances que la tradition orale nous a transmises. Dans ce site sanctuaire, ces Hêtres Tortillards, au tronc noueux dont les branches se développent en parasol, nous laisserons sans doute émus tout simplement !

Et enfin pour avoir sillonné ces belles terres champenoises, que demander de plus sinon la promesse d'un réconfort, s'il est mérité bien sûr, dans une cave chaleureuse et bien fournie, en mémoire à Dom Pérignon et bien sûr, celle d'un petit réveillon pétillant !

Irons-nous le sabler dans la cave ou boire le canon au petit bar ?

Date : du 28 au 30 décembre 2007

Niveau : trois jours de randonnée en raquettes à neige en terrain montagneux, environ cinq heures de marche effective par jour. Portage complet, sauf tente.

Rendez-vous : devant l'église du village d'Alpnach, au sud du lac des quatre cantons, le vendredi 28 décembre à 9h30.

Logement : dans des fermes d'alpage, aucun confort.

Prévoir : l'équipement complet pour l'autonomie totale, sauf la tente, tous vos repas et une paire de raquettes. Si vous n'avez pas de raquettes, la Compagnie en loue.

Accompagnateur : André

Informations et inscription : 063/570698 et pierlotandre@yahoo.com

PAF : 37 euros (comprend les frais d'encadrement et d'organisation).

Référence : 652



Date : du samedi 29 Décembre au 1^{er} Janvier 2008.

Niveau : facile de 5 à 6h de marche effective.

Rendez-vous : à 11h au Gîte de Mr et Mde Gabriel Pugin, rue Charles de Gaule, 20 à Avenay-Val-d'Or, entre Reims et Epemay.

Logement : au gîte cité plus haut, en chambre de 2 à 4 lits.

PS : groupe limité à 11 personnes.

Prévoir : le sac à dos de la journée, les 4 pique niques de midi, possibilité de se ravitailler au village.

Accompagnatrice : Béatrice.

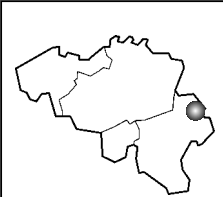
Infos et inscriptions : 04/2532281 ; 0497/611936 ;

bea.boyens@skynet.be

PAF : 165€ comprenant les frais d'encadrement et d'organisation, les 3 nuitées, les 3 petits déjeuners les 3 repas du soir au gîte, service «traiteur local» dont le repas sélectionné du Réveillon, boissons non comprises.

Référence : 653

Janvier



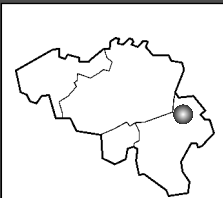
Un lac, des rivières, une lande

Tout un programme dans une région peu connue, entre le lac d'Eupen et la frontière Allemande.

Le matin, pour profiter de la lumière éclaboussant le lac, nous le longerons, les pieds presque dans l'eau, dans sa partie la plus belle et la moins fréquentée jusqu'à son extrémité est, là où la Vesdre l'alimente de ses eaux tumultueuses.

Nous remonterons cette rivière pour rejoindre son affluent, l'Eschbach (au XVII^e siècle Isbach "ruisseau de glace"), magnifique petit torrent constamment flanqué d'un cordon de feuillus, nous le suivrons par une sente à peine marquée, parfois même à travers chablis et broussailles, jusqu'à sa source dans la lande de Kutenhart (du Celte "Cut" signifiant "boue marais").

Une journée de contrastes entre les grands espaces dégagés du lac et de la lande, comparés au petit torrent confiné dans l'étroitesse de sa vallée, contrastes également entre les différentes espèces végétales qui bordent ces sites auréolés, j'en suis persuadé, du soleil hivernal.



L'abbaye de Maredsous et la vallée de la Molignée

Qui ne connaît pas cette célèbre abbaye, fondée en 1872 par des moines allemands venus de Beuron ? Ce somptueux bâtiment de style néo-gothique comprend une l'église abbatiale haute de 76 mètres et longue de 28 mètres. Et que dire de ce divin breuvage tant connu par les adeptes de la randonnée ? Celui qui nous fait tourner la tête, après ces longues heures de marche à travers monts et vaux. Voici donc une randonnée, placée sous le signe d'une tradition abbatiale bien belge: la bière d'abbaye!

C'est à travers plateaux et vallons profonds, entaillés par deux rivières champêtres: la Molignée et le Flavion, que nous allons découvrir cette partie du condroz où émergent quelques beaux villages aux coquettes maisons de pierres. Nous aurons même droit de contempler les ruines du château de Montaigle et d'apercevoir l'abbaye de Maredret.

Nous ferons halte dans un des plus beaux villages de Wallonie: Falaën, un village "de pierre" à l'homogénéité architecturale remarquable. En son centre, l'église Saint-Léger, qui renferme trois beaux retables baroques. Nous ne quitterons pas Falaën sans voir le monumental château-ferme! Une fois de plus, cette randonnée d'une bonne vingtaine de kilomètres, sera riche en paysages, cultures et dégustations...Encore un beau petit coin de chez nous dont nous pouvons être fiers.

Date : samedi 5 janvier 2008

Niveau : facile ±22 km.

Rendez-vous : à 9 h. sur le parking du barrage d'Eupen

Accompagnateur : Francis

Informations et inscription : tél : 087/377265 gsm : 0494/469332
collette.francis@skynet.be

PAF : 11€ comprenant les frais d'accompagnement et d'organisation

Référence : 654



Date : dimanche 6 janvier 2008

Niveau : moyen

Rendez-vous : 9h15 devant l'abbaye de Maredsous, vaste parking

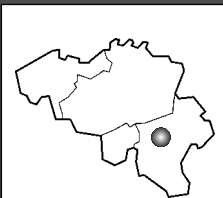
Prévoir : sac à dos pour la journée

Accompagnateur : Philippe

Informations et inscription : 084/ 32 13 29 - 0497/ 88 70 72
sportpassion@skynet.be

PAF : 11€ comprenant les frais d'organisation et d'encadrement

Référence : 655

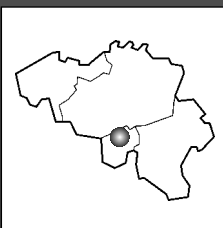


Marche-en-famenne... une journée en calestienne.

Depuis l'époque romaine, Marche-en-Famenne constitue une ville carrefour que les siècles ont chargé d'histoire. Mais bien auparavant déjà, nos prédécesseurs ont su tirer avantage des nombreuses sources, grottes et promontoires rocheux qui rendaient l'emplacement propice à l'habitat. C'est tout d'abord à la lecture de ces traces que nous consacrerons le début de notre randonnée.

Puis, c'est toute la magie d'un court passage qui, dans sa grande noirceur, nous transportera, d'un seul coup, de la vieille ville vers une petite vallée très encaissée d'où sont sorties toutes les légendes du bourg. Entre l'adret et l'ubac de ce Fond des Vaulx, nous emprunterons les sentes qui mènent à la découverte des empreintes karstiques du site: grottes, chantoirs, résurgences...

Etrangement, ce passage dans un autre monde marque aussi, de manière précise, l'entrée en Calestienne, cette longue et étroite bande calcaire constituant la partie haute de la Famenne. Dans cette ambiance hivernale de début d'année, nous ne pourrons que nous plaire à l'arpenter, elle et les premiers contreforts ardennais !!!



Entre Sambre et Meuse, Viroinval !

L'entité de Viroinval est née en 1977 de la fusion de 8 communes dont Nismes, Dourbes, Mazée et Oignies-en-Thiérache en circonscrivent les quelques 15000 hectares. Elle doit son nom au Viroin, cette rivière qui la traverse, sinueuse, après avoir réuni l'Eau Blanche et l'Eau Noire à Dourbes, pour grossir les flots de la Meuse française dans la «botte de Givet».

Mais ce n'est pas tout ! L'entité de Viroinval qui constituait le centre géographique de l'Europe des quinze, chevauche deux des plus belles régions de notre pays. En effet, au nord du Viroin, s'étend la Famenne méridionale appelée plus communément Calestienne et dont la roche calcaire se trame de ses phénomènes géologiques. Au sud de la rivière, s'élève le plateau ardennais, forestier et giboyeux, qu'exploitaient autrefois charbonniers et ardoisiers.

C'est cette région riche de sa diversité paysagère et de son patrimoine rural que je vous propose de parcourir, l'espace d'un week-end. Nous passerons la soirée et la nuit dans un gîte de groupes situé au cœur de la vallée et du Parc naturel.

Date : le dimanche 13 janvier 2008

Niveau : facile (\pm 22km, \pm -450m)

Rendez-vous : à 10h00 devant l'église de Marche-en-Famenne.

Prévoir : le pique-nique pour midi.

A noter : pour ceux qui le souhaitent, dégustation d'excellents plats de pâtes en fin de rando.

Accompagnateur : Georgy.

Information et inscription : 0479/61 99 73

ou georgy.renard@marche.be

PAF : 11€ (comprend les frais d'encadrement et d'organisation)

Référence : 656



Date : du samedi 19 au dimanche 20 janvier 2008 (il est possible de ne participer qu'à une des deux journées; contacter votre accompagnateur)

Niveau : facile à moyen, sans portage

Rendez-vous : à 9h30 devant l'église de Treignes (N99 entre Couvin et Doische)

Prévoir : housse de matelas ou drap de dessous, taie d'oreiller, sac de couchage, pantoufles, effets personnels et les pique-niques pour samedi et dimanche midi.

A noter : 8 personnes minimum

Accompagnateur : Georgy.

Informations et inscription: 0479/61 99 73 ou georgy.renard@marche.be

PAF : 79€ (comprend les frais d'encadrement et d'organisation, le logement en gîte, le repas du samedi soir pris au gîte et boissons comprises, le déjeuner du dimanche)

Référence : 657



Janvier

Saint-Hubert, au pays de ma jeunesse ! Initiation à la grande faune sauvage et au biotope des milieux humides

Originaire de Saint-Hubert, j'ai partagé pendant 35 ans la vie de ses habitants, les «borquins». Capitale européenne de la chasse, l'histoire de cette cité est intimement liée à celle des immenses massifs forestiers qui l'entourent.

Au cours de cette journée, nous nous enfoncerons au plus profond de ces immenses forêts longtemps réputées impénétrables avec ses vastes hêtraies entrecoupées d'importantes étendues d'épicéas. Ce plateau, situé à 550 m d'altitude, se caractérise également par un biotope unique, qui n'est pas sans rappeler celui que l'on trouve dans les hautes Fagnes. C'est ainsi que l'on y trouve encore de nombreuses zones marécageuses au sol tourbeux avec ses bouleaux et ses prairies de molinie. Cette rando «forestière» sera aussi l'occasion de vous initier aux mœurs de ce qu'il est convenu d'appeler «la grande faune sauvage» : cerfs, chevreuils, sangliers



Date : samedi 26 janvier 2008

Niveau : facile

Rendez-vous : 9h30 devant la Basilique de Saint-Hubert

Prévoir : pique-nique du midi et petit sac à dos.

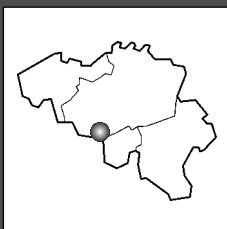
Accompagnateur : Jean-Paul, guide nature breveté

Inscription : 084/22.33.97 - Gsm : 0473/99.88.97

PAF : 11 euros, comprenant les frais d'encadrement et d'organisation

Référence: 658

Février



Février

Ronde dans la vallée de la Biesmelle

Prenons la direction de Thuin, ville forteresse bâtie sur un éperon rocheux, avec son célèbre beffroi de 1638 inscrit au Patrimoine mondial de l'Unesco. Ensuite cap plein sud pendant quelques kilomètres sur le plateau limoneux hennuyer, nous arrivons à Ragnies. Ce petit village ceinturé de bois est notre lieu de rendez-vous pour cette rando au couleur hivernale.

Habitée dès le néolithique, la région est devenue, au temps des Gaulois, un lieu sacré apprécié par les druides. Le village est surtout connu pour son patrimoine bâti exceptionnel : église classée avec sa tour carrée du 12^{ème} siècle construite dans le plus pur style roman, grandes fermes et maisons rurales bâties en pierres du pays,...

Nous tenterons d'apprivoiser les méandres capricieux de la Biesmelle, charmante rivière qui se jette dans la Sambre à Thuin, habitat privilégié du Martin, sachons ouvrir l'œil ! Dans la vallée, plus de 250 ha sont classés Natura 2000. Nous traverserons plutôt des milieux ouverts mais aussi Hêtraie, chénaie, charmaie,... Petit cadeau de saison, si on a de la chance : tambourinage de pic, course poursuite d'écureuil, violette odorante, petite pervenche...

A bientôt sur les sentiers de la découverte !

Date : samedi 2 février 2008

Niveau : facile

Rendez-vous : 9h30 devant l'église de Ragnies

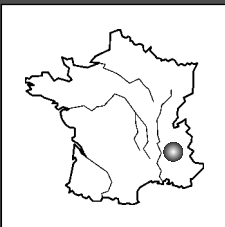
Accompagnateur : Samuel

Info's et inscriptions : Gsm : 0474/253.227

Tél. : 060/41.16.46 (en soirée) ou samcerf@yahoo.fr

PAF : 11 euros comprenant les frais d'encadrement et d'organisation.

Référence : 659



La Chartreuse enneigée (randonnée en raquettes)

Cette randonnée en raquettes à neige s'adresse à tous ceux qui recherchent des journées de marche sans trop gros dénivelés et aussi à tous les randonneurs qui n'ont pas encore osé se lancer dans cette pratique hivernale.

La Chartreuse, massif secret, fermé naturellement sur lui-même, a été choisi dès le 11^{ème} siècle par les pères chartreux comme lieu de recueillement et de silence.

Aujourd'hui, ce massif des Préalpes, institué Parc Naturel Régional depuis 1995, procure aux raquetistes un terrain d'investigation varié et accessible. Que l'on chemine en sous-bois forestier, émergeant de-ci de-là à la lumière de longues crêtes déchiquetées, au panorama saisissant, ou que l'on gambade parmi un cadre pastoral et aéré de hauts alpages, ces belles étendues blanches éveilleront en nous un sentiment de grandeur. Dans ce cadre de grande beauté enneigée, tout acquiert une autre dimension. Pentes paisibles engourdies par la neige, combes piquetées de quelques arbres, cols venteux surplombant le paysage aux vastes étendues blanches, la Chartreuse offre tous les charmes d'une randonnée au plein coeur de l'hiver. Quant à l'approche raquette, au plus près de la nature, elle permettra d'appréhender de nouveaux horizons, en toute liberté.

Et de retour dans la chaleur du gîte, pourquoi ne pas déguster une liqueur des pères chartreux, fruit du savoir-faire ancestral ?



Date : du 2 au 8 février 2008 (début d'après midi).

Niveau : 5,5 jours de randonnées en raquettes en moyenne montagne, en étoile (portage à la journée)

Rendez-vous : au gîte d'étape en fin d'après-midi

Logement : Gîte du Pont du Lac - 73670 Saint Pierre d'Entremont

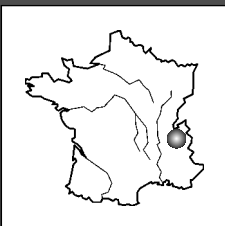
Prévoir : sac-à-dos à la journée, pique-nique de midi

Accompagnatrice : Sylvie

Informations et inscriptions : 061/50.22.69. ou 0474/34.30.91.

PAF : 235 € (comprend 6 nuitées avec demi-pension, les frais d'organisation, de documentation et d'encadrement).

Référence : 660



En raquettes dans les Bornes

Il est en plein centre du plateau des Glières, à 1380 mètres d'altitude, un superbe gîte tenu par une famille du terroir. Le guide IGN ne dit-il pas : «La réputation de cette bonne adresse tient tout autant au site qu'à sa patronne - un monument -... à ne rater sous aucun prétexte !» La patronne a disparu depuis, mais l'esprit est resté, comme nous avons pu le constater au printemps 2003.

Bien entendu, comme nous sommes en raquettes, nous changerons nos itinéraires. Cela ne nous empêchera pas de gravir la montagne de Sous-Dine (2004 mètres d'altitude), la montagne des Auges (1822 mètres) et le Rocher de Leschaux (1936 mètres). Les plateaux des Glières, haut lieu de la résistance, et des Frères nous permettront des randonnées plus calmes.

Dans les Bornes, on ne ressent jamais cette impression d'écrasement qui prévaut dans d'autres massifs plus sauvages. La nature a eu la bonne idée d'aérer les sommets en y ménageant des vallées claires.

C'est le pays du marcheur roi. L'activité agro-pastorale encore intense et l'exploitation des forêts ont favorisé le maintien d'un réseau de pistes et de sentiers pour les randonneurs.

Date : du 6 au 10 février 2008

Niveau : cinq jours de randonnée en raquettes en terrain montagneux, environ cinq heures de marche effective par jour.

Rendez-vous : le mercredi 6 février, à 9h30 devant le gîte «Chez Constance» sur la plateau des Glières au sud de Petit-Bornand-Les Glières, à 12 kilomètres au sud de Bonneville et à 40 kilomètres au sud-est de Genève.

Logement : dortoirs, douches, altitude 1380 mètres.

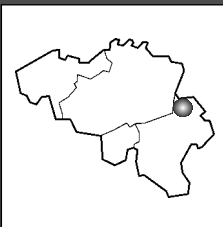
Prévoir : un sac de couchage, l'équipement montagne, vos raquettes, votre sac pour la journée avec vos pique-niques de midi. Si vous n'avez pas de raquettes, nous en louons.

Accompagnateur : André

Informations et inscription : 063/570698 et pierlotandre@yahoo.com

PAF : 219 euros (comprend les frais d'encadrement et d'organisation, les 4 nuitées en gîte, les 4 repas du soir et les 4 petits déjeuners).

Référence : 661



Spa, région des sources

Une boucle au départ des hauteurs de Spa, le long des sentes ravinées, dans des vallons pittoresques, sur les rives des ruisseaux qui les ont creusés. Pour sortir de ces vallons il faudra en gravir les versants parfois escarpés qui débouchent parfois dans de jolis villages tels que Bronrome dont les maisons bâties en pierre de la région sont regroupées pour se protéger du froid mais aussi, à l'époque de leurs constructions, pour résister à l'envahisseur.

De ce village, nous suivrons la Vecquée, ancien terme Wallon qui signifie «Evêque», cet ancien chemin frontière entre l'évêché de Liège et la principauté abbatiale de Stavelot-Malmedy

Nous aurons aussi l'occasion de découvrir, de petites fagnes, des magnifiques hêtraies peut-être encore recouvertes de leur parure blanche.

Sur le parcours, nous découvrirons de nombreuses prises d'eaux servant à alimenter les différentes sources aux noms évocateurs de l'époque où ces territoires étaient propriétés royales (source de la Reine, source Marie-Henriette)



Date : le samedi 16 février 2008

Niveau facile : ± 20 km.

Rendez-vous : à 9h. face à l'église de Creppe (3 km. sur les hauteurs de Spa)

Prévoir : pique-nique de midi

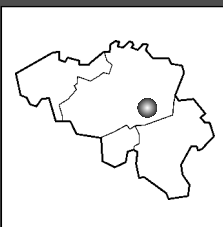
Accompagnateur : Francis

Informations et inscriptions : Tél : 087/377265 - Gsm : 0494/469332

E-mail : collette.francis@skynet.be

PAF : 11€ comprenant les frais d'encadrement et d'organisation

Référence : 662



Au pays des falcitombiens, vallée du samson...

Pour cette journée hivernale, il n'y aura pas de grands exploits bibliques auprès du Samson, ni de force brute, ce beau ruisseau n'est qu'un timide mais rapide affluent de la Meuse avec le Crupet et le Thon. Quels drôles de noms ! Sa vallée dite parmi les plus pentues, nous révélera un bel écran de verdure peut-être enneigé, des paysages paisibles, des mosaïques de prés, champs, pâturages, bois et vergers et une très belle falaise avec un splendide point de vue.

La région est comblée aussi de belles demeures du 17^e et 18^e siècle, en pierre du pays et de monuments médiévaux dont le château de Faulx-les-Tombes, de Mozet et les ruines du château de Samson construit sur le fameux camp mythique et insolite de Jules César ou sur celui dit-on dédié à Mercure, va-t-on le savoir ?

Mozet, classé dans les plus beaux villages de Wallonie, remarquable par son unité, avec ses alentours, nous offre le beau site de Mont Sainte Marie qui semble sorti d'un mirage. Les sculptures des «Sentiers d'Art en Paysage» des Fêtes de Mai des années précédentes nous étonneront peut-être.

Cette région du Condroz namurois m'a plu tout simplement et j'espère qu'elle nous apportera beaucoup de plaisirs à partager, comme j'aime ça !

Date : le 17 février 2008.

Niveau : facile de 5 à 6h de marche effective.

Rendez-vous : à 9h15 aux Ecuries de Faulx, Chaussée de Gramptinne, 49 à Faulx-les-Tombes.

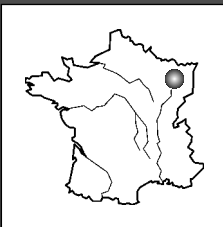
Prévoir : sac à dos de la journée et le pique-nique de midi.

Accompagnatrice : Béatrice.

Informations et inscriptions : 04/2532281, 0497/611936, bea.boyens@skynet.be

PAF : 11€ comprenant les frais d'encadrement et d'organisation.

Référence : 663



Initiation à la raquette à neige dans le massif vosgien

La raquette est une nouvelle manière de vivre la montagne, de découvrir des espaces sauvages inaccessibles sans elle. Qui n'a pas rêvé un jour, de s'évader dans de grands espaces blancs, où le calme et la sérénité dominent en maître.

Toute personne sachant randonner à pieds, est capable de chausser ces étranges gouttes de plastique, pour sillonner de bien beaux massifs enneigés: la Forêt noire, le Jura, le massif Central, les Vosges et pourquoi pas nos Hautes Fagnes, se prêtent à merveille à ce nouveau loisir, qui ne cesse de prendre de l'importance dans le rang des randonneurs pédestres.

C'est le massif vosgien qui sera notre hôte pour cette initiation. Il présente peu de difficultés techniques et l'enneigement est bien présent durant le mois de février. De plus, le manteau neigeux épouse avec beaucoup d'élégance et de délicatesse la forêt d'altitude, ainsi que les grands espaces dominant la partie sommitale du massif: les Hautes Chaumes. Les conditions climatiques hivernales y sont aussi très surprenantes. Le massif tout entier est sous l'influence du vent et de températures nocturnes pouvant même avoisiner les - 25°C! Dans ces conditions si particulières, de simples piquets ressemblent à d'étranges créatures, figées par la bise, le froid et la neige.

Nous prendrons aussi un peu de temps pour observer les chamois, qui colonisent le massif du Hohneck depuis un demi siècle. Si la chance est avec nous, nous pourrions même observer les traces de son unique prédateur naturel: le lynx, qui fut introduit dans le massif dans les années 80, pour réguler le cheptel des chamois.

Ce sera également l'occasion de loger dans un refuge de montagne, isolé, face au 2° sommet du massif et inaccessible en voiture. Ben oui, il faudra chausser ses raquettes pour le rejoindre...

Date : du 22 au 24 février 2008.

Niveau : 3 jours de randonnée en étoile depuis le refuge

Rendez-vous : le jeudi 21 février à partir de 17h00, au refuge des trois fours

Prévoir : un dossier technique sera envoyé à chaque participant en ordre de paiement

Accompagnateur : Philippe

Informations et inscription : 084/ 32 13 29 - 0497/ 88 70 72
sportpassion@skynet.be

PAF : 135€

Référence : 664



Dates : le dimanche 24 février 2008

Niveau : facile à moyen (±24km, ±600m)

Rendez-vous : à 9h30 devant l'église de Givroulle (entre Saint-Ode et Bertogne)

Prévoir : le pique nique de midi

Accompagnateur : Georgy.

Informations et inscription : 0479/619973 - georgy.renard@marche.be

PAF : 11€ (comprend les frais d'encadrement et d'organisation)

Référence : 665



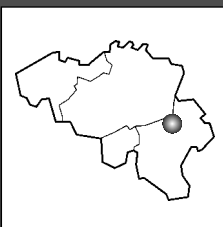
Sensations hivernales en Ourthe supérieure.

Les deux Ourthe sont d'abord occidentale et orientale avant de ne faire qu'une, peu avant le barrage de Nisramont. Là, elles entament un parcours commun et touristiquement apprécié pour rallier la "Cité ardente" et se jeter dans la Meuse.

C'est dans le cours supérieur de l'Ourthe occidentale que je vous convie, aujourd'hui, à de généreuses foulées hivernales. Cette Ourthe-là prend sa source sur la plateau de Recogne, non loin de Libramont. Sur les pentes douces de ce plateau ardennais, véritable château d'eau, elle glisse d'abord tranquillement vers le nord-est. Arrivé à Wympont, sa vallée s'enfonce et sa course s'affole. Elle en devient vive et remuante, donnant ainsi un supplément de voix et de caractère aux forêts qu'elle traverse.

Tel sera le décor de notre randonnée encore bien hivernale. Gageons qu'un givre franc et tenace viendra "blanchir" les sentes empruntées. Faisons confiance à Dame Nature et acceptons les surprises de son hospitalité.

Mars



Harzé - Ferrières

Au départ de Harzé, village bien connu pour son château datant du XIV^e siècle, témoin de la légende de «la Dame Blanche», cette gentille dame qui se jeta de la plus haute tour, lorsque son mari tua lâchement son amant, et qui hante encore en novembre chaque année cette splendide bâtisse.

A travers bois, champs et pâturages mais aussi le long d'une ancienne voie vicinale, nous nous dirigerons vers Ferrière, du latin «Ferraria» (lieu où l'on travaille le fer ou le bois), cette curieuse entité regroupant 14 hameaux sur quelques 2000 hectares.

Au retour, le long des jolis ruisseaux de Cheralle et du Pouhon ou sur des hauteurs qui laissent à la vue quelques échappées vers des horizons très variés, ou encore hors sentier par futaies et prairies, nous approcherons le château de Grimonster, quelque peu rudoyer par les libérateurs Américains, à présent restauré avec goût, pour ensuite retrouver notre point de départ.

Date : 1^{er} mars 2008

Niveau : facile ± 20 km.

Rendez-vous : sur le parking face à l'entrée principale du Château de Harzé

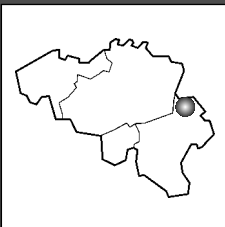
Prévoir : petit sac à dos et repas de midi

Accompagnateur : Francis

Inscription : Tél : 087/377265 - Gsm : 0494/469332
collette.francis@skynet.be

PAF : 11€ comprenant les frais d'encadrement et d'organisation

Référence : 666



Ronde de Solwaster

Dans ce coin des plus pittoresques des contreforts des Hautes Fagnes, nous serons souvent le long des rus et ruisseaux qui en surgissent, tels la Sawe, la Statte, les ruisseaux de Charneux et bien d'autres se jetant dans la fameuse Hoëgne ! Nous trouverons là le temps d'admirer les forêts, les petits bouts des Fagnes et les hameaux typiques reliés entre eux par de petits sentiers, des caracolades entre passerelles, cascades et cascates !

Tout autour de Solwaster, blotti dans une clairière au milieu de la forêt qui l'enserme de toute part, la ronde sera parsemée de belles découvertes entre les rochers de schistes, de calcaires et les anciennes tourbières. Sur les anciens chemins des villageois, les pentes rocheuses ou la Vèquee, nous serons peut-être aussi, sur le chemin du «herdier» qui autrefois conduisait jusqu'à 600 brebis paître dans les Hautes Fagnes et qui recevait du propriétaire, le soir venu, un repas proportionnel à son cheptel. Il repartait le lendemain, dit-on, à la tête de sa «hiette» avec sa musette remplie pour ses repas en Fagnes.

Nous serons peut-être aussi sur les chemins des nutons et des sotais venus de Laponie au 5^e siècle et sur ceux de la princesse Clémentine de Belgique venue en 1905 à Parfondbois pour un cross-country !

Rendez-vous donc dans cette belle campagne sartoise si séduisante, en espérant qu'il n'y aura pas trop d'affluence mais de belles lumières et senteurs hivernales...

Date : le 2 mars 2008.

Niveau : facile, de 5 à 6h de marche effective.

Rendez-vous : à 9h15, à l'église de Hockay.

Prévoir : le sac à dos de la journée et le pique-nique de midi.


Accompagnatrice : Béatrice.

Infos et renseignements : 04/2532281, 0497/611936,

bea.boyens@skynet.be

PAF : 11€ comprenant les frais d'encadrement et d'organisation.

Référence : 667



Date : samedi 8 et dimanche 9 mars 2008.

Niveau : moyen

Rendez-vous : 9h15 à l'hôtel de la Poste de Gedinne

Prévoir : le pique-nique du samedi midi.

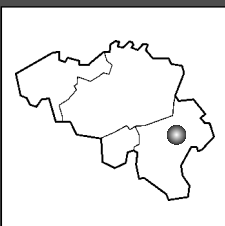
Accompagnateur : Philippe.

Informations et inscription : 084/ 32 13 29 – 0497/ 88 70 72

sportpassion@skynet.be

PAF : 83€ Ce prix comprend l'organisation et d'encadrement, la nuitée à l'hôtel avec petit déjeuner, le repas du samedi soir (apéro et vin compris), le pique-nique du dimanche.

Référence : 668

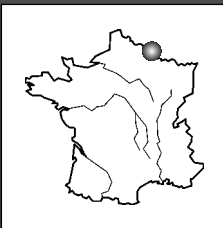


L'Ardenne namuroise: la vallée des castors et la Croix-Scaille

Nous voici à quelques enjambées de la frontière Française, au pied de la partie sommitale de la province de Namur : la Croix Scaille, culminant à une altitude de 500 mètres ! C'est un week-end contrasté par sa diversité qui nous attend. Le samedi, nous sillonnerons la resplendissante vallée de la Houille, vallée abritant plusieurs familles de castors. Et oui, je parle bien du plus grand rongeur d'Europe, disparu de nos Ardennes depuis plusieurs siècles et à nouveau présent depuis 1999. Sur les berges de la Houille, je vous montrerai différentes traces de sa présence. Ensemble, nous essayerons de comprendre le fastidieux travail de la construction des barrages et huttes de castors, tout en essayant de discerner leur impact sur le milieu naturel. Pourquoi la présence du castor pose-t-elle problème aujourd'hui, alors qu'au moyen âge, nos régions leur offraient l'hospitalité?

La randonnée du dimanche sera bien différente du samedi! Nous prendrons congé de Gedinne et de la vallée de la Houille pour nous rendre sur le plateau de la Croix-Scaille, limitrophe au territoire français appelé "les Ardennes Françaises". L'altitude avoisine les 500 mètres. Une grande partie du plateau présente les mêmes caractéristiques que nos Hautes Fagnes : une température moyenne annuelle avoisinant les 7°C, une très forte pluviosité et un sol acide. Il s'agit des trois caractéristiques nécessaires à la formation des zones tourbeuses! Et oui, vous l'avez bien compris : une partie de la Croix-Scaille fait partie des six zones tourbeuses de nos Ardennes !

Ce sera aussi l'occasion de découvrir tout le charme d'un hôtel ardennais, comme nos parents et grands parents ont connu! Le restaurant, le café de l'hôtel, les nombreuses photos exposées aux murs, les chambres...Tout se dissocie de notre 21^e siècle. Le temps d'un week-end, essayons de revivre le tourisme d'antan !



À l'auberge ferme du Malgré tout.

Cette auberge, ancienne ferme magnifiquement restaurée se cache sur les hauteurs boisées des Ardennes françaises, à l'altitude de 432 mètres. Monsieur et Madame Grandhomme nous y accueilleront chaleureusement dans leur intérieur rustique.

Mais avant cela, nous aurons parcouru la vallée de la Meuse, qui s'incurve magnifiquement au travers de la solide Ardenne schisteuse. Le méandre de Longue Roche est considéré comme le plus beau de France. La forêt elle-même est vaste, épaisse et superbe.

Nous aurons aussi bien sûr une pensée pour les poètes Rimbaud et Verlaine dont le souvenir effleure encore la cime des arbres...

Quelques dénivelées, beaucoup d'air pur et des points de vue à vous couper le souffle...



Dates : du 15 au 16 mars 2008

Niveau : deux jours de randonnée en terrain vallonné, environ 5h de marche effective par jour.

Rendez-vous : le samedi 15 mars, à 9h, à l'église de Laifour à 9 km au sud-est de Revin.

Logement : dans la confortable auberge susmentionnée, bon confort. Il y a 12 places. Lorsque ces places seront occupées, il sera aussi possible de loger dans un abri de chasseurs, avec son tapis de sol et son sac de couchage.

Prévoir : un sac pour la journée avec les pique-niques de midi.

Accompagnateur : André

Informations et inscription : 063/570698 et pierlotandre@yahoo.com

PAF : 81€ (comprend les frais d'encadrement et d'organisation, la nuitée, le petit déjeuner et le repas du samedi soir). 54€ en bivouac, mais avec les repas.

Référence : 669



saveurs hivernales entre Ardenne et Famenne.

Il est une région peu fréquentée, serties entre La Roche, Hotton et Marche en Famenne, dont beaucoup de randonneurs méconnaissent les richesses et la diversité. Grès, schistes et calcaires s'y enchevêtrent, favorisant une utilisation variée des sols et une végétation agréablement diversifiée. Entre les villages tantôt fameniens et tantôt ardennais, les paysages s'ouvrent et se referment au gré du relief et de la sylvie. Seuls la paix et le calme semblent rester constants. A cette époque de l'année, nous irons voir si les assauts de l'hiver continuent à marquer ces terres mi-fameniennes mi-ardennaises ou bien si un printemps précoce les enivre déjà de soleil et de chants d'oiseaux.

En fin de journée, après les saveurs de l'effort et de la découverte, je vous propose, à titre facultatif, de goûter à la restauration locale, simple et familiale, dans un petit endroit découvert cet été par votre accompagnateur...

Décidément, c'est là une randonnée bien variée et savoureuse à laquelle je vous convie !

Date : le dimanche 16 mars 2008.

Niveau : facile à moyen.

Rendez-vous : à 9h30 sur la place du village de Menil-Favay (à 3km au sud de Hotton)

Prévoir : le pique-nique de midi

A noter : pour ceux qui le souhaitent, restauration locale en fin de rando

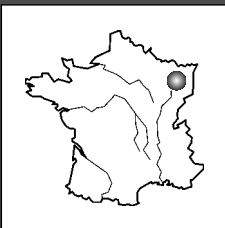
Accompagnateur : Georgy.

Informations et inscription : 0479/619973

et georgy.renard@marche.be

PAF : 11€ (comprend les frais d'encadrement et d'organisation)

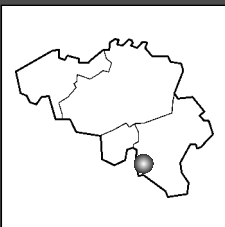
Référence : 670



Les Hautes Vosges

Trois jours sur la partie la plus haute des Vosges, parmi les falaises les plus abruptes, le long de lacs, datant de la dernière glaciation, réellement sertis dans ces masses rocheuses (lacs, Blanc, Noir, d'Altenweiher, de Blanchemer, ...), sur les Hautes Chaumes, ces crêtes couvertes de véritable gazons, sur les plus hauts sommets (le Hohneck 1364m. et le Kastelberg 1350m.) mais aussi à travers forêts et pâturages où il n'est pas rare de rencontrer le chamois, et peut-être avec beaucoup de chance, le grand tétras, symbole de la région.

Au terme de ces journées, hautes en lumières, en couleurs et en contrastes, nous apprécierons la chaleur, la table et l'ambiance d'une ferme-auberge, typiquement vosgienne.



Rando aux portes du Condruz

Bienvenue au pays des Condruzes, dans ce pays de pierre et d'eau, alternant tiges et chavées, futaies et bocages, cultures et verts pâturages... Profitons de cette belle lumière printanière pour partir à la rencontre du Hoyoux (rivière la plus rapide de Belgique !) et de ces beaux villages accrochés aux versants des coteaux, construits de pierres jaunes ou grises, au gré des matériaux locaux. Cette rivière coule perpendiculairement à la Meuse dans laquelle elle se jette à Huy ; la puissance de son débit, énergie naturelle non négligeable, a permis à de nombreuses industries de s'installer dans la vallée : métallurgie, papeteries, tanneries...

Au programme : sentiers champêtres, grands bois, belles bâtisses en pierre du pays, fermes-châteaux... Et pourquoi pas l'une ou l'autre surprises naturelles : parade nuptiale de buses, faucons, tapis d'anémone sylvie, de ficaire et primevère

Date : du 21 au 24 mars 2008

Niveau : facile à moyen (quelques dénivellations), en étoile au départ de la ferme-auberge

Rendez-vous : soit le vendredi 21 jusque 23h., soit le samedi 22 matin à 10h. au plus tard, sur le col de la Schlucht (Gerardmer). Fin du séjour le lundi 24 vers 16h.

Prévoir : «sac à viande» et petit sac à dos pour la journée

Accompagnateur : Francis

Inscription : Tél : 087/377265 - Gsm : 0494/469332
collette.francis@skynet.be

PAF : 135€ pour les arrivées le vendredi

120€ pour les arrivées le samedi comprenant les frais d'encadrement et d'organisation, 2 demi-pensions (vin compris)

Référence : 671



Date : dimanche 23 mars 2008

Niveau : facile à moyen

Rendez-vous : 9h30 devant l'église de Vyle-et-Tharoul

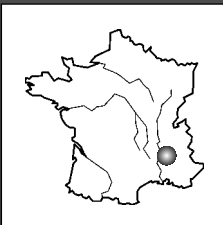
Accompagnateur : Samuel

Info's et inscriptions : Gsm : 0474/253.227

Tél. : 060/41.16.46 (en soirée) ou samcerf@yahoo.fr

PAF : 11 euros comprenant les frais d'encadrement et d'organisation

Référence : 672



En Drôme Provençale

La Drôme provençale est une région frontière entre le Dauphiné et la Provence, mais avec un net penchant pour le Sud. C'est la porte de la Provence, la césure entre le sud et le nord... C'est ici que le temps change, que le soleil remplace la pluie, que les nuages laissent place à un ciel bleu dégagé. C'est ici que commencent les lavandes et les cigales.

Les superbes villages aux pierres jaunes et aux toitures rouges abritent de petites places où l'on peut siroter un pastis ou un vin rosé à l'abri d'un platane...

La montagne y franchit la barre des quinze cents mètres et fournit d'intéressants itinéraires, tantôt se frayant un passage dans les barres rocheuses ou dans la forêt, tantôt arpentant de larges prairies sommitales.

Il y a aussi le vautour, d'accord on l'a vu en Flandre, mais avouez qu'il est plus agréable à observer lorsqu'il s'élance d'une falaise pour rejoindre d'un battement d'aile un rocher au loin...

Date : du 2 au 6 avril 2008

Niveau : cinq jours de randonnée en terrain montagneux, environ cinq heures de marche effective par jour.

Rendez-vous : le mercredi 2 avril, à 9h30 à Rémuzat, à 26 kilomètres au nord-est de Nyons.

Logement : en gîte.

Prévoir : un sac de couchage, l'équipement de randonnée, votre sac pour la journée avec vos pique-niques de midi.

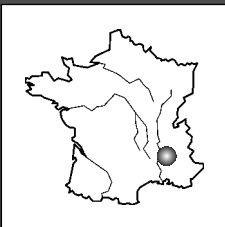
Accompagnateur : André

Informations et inscription : 063/570698 et pierlotandre@yahoo.com

PAF : 208 euros (comprend les frais d'encadrement et d'organisation, les 4 nuitées en gîte, les 4 repas du soir et les 4 petits déjeuners).

Référence : 673





La Baie du Mont-Saint-Michel aux grandes marées

Après avoir parcouru les côtes de Texel, des caps Gris Nez et Blanc Nez et de la Baie de Somme, poursuivons notre découverte du littoral de la Mer du Nord et de la Manche pour rejoindre plus au sud encore, la Baie du Mont-Saint-Michel...

Ce site est reconnu comme «Patrimoine mondial» par L'UNESCO pour l'immensité de son Estran, l'ampleur de ses marées, la richesse de ses milieux naturels et la présence du Mont-Saint-Michel, haut lieu de pèlerinage et d'architecture.

Je vous propose de découvrir cette magnifique région, l'immensité de la baie, entre terre et mer, ciel et eau ! Les paysages y sont aussi variés qu'insolites : herbus, polders, falaises, rivières, dunes, marais, ports et pêcheries sur fond de sables re travaillés d'heure en heure par des marées classées parmi les plus puissantes du monde.

C'est une chance : la date de notre séjour correspond à une période de vives eaux (coéf. de 109 soit le plus grand coefficient de l'année, c'est à dire que la hauteur d'eau entre pleine et basse mer atteint jusque 15 mètres de hauteur.) Le soir, exceptionnellement, la marée nous fera le grand jeu. Dans un grondement d'enfer, nous assisterons à l'étonnante remontée du «Mascaret» : cette barre d'eau, qui peut atteindre 1 mètre de haut, déferle comme une onde puissante et régulière et le Mont se transforme alors pour moins d'une heure en une véritable île...

La Baie du Mont-Saint-Michel est l'endroit idéal pour observer et expliquer le phénomène des marées. Grâce à sa nourriture abondante et la diversité des milieux, elle attire aussi en son sein des milliers d'oiseaux et donc, votre guide pourra à nouveau vous faire partager sa passion pour l'ornithologie. Pour continuer dans le spectaculaire, la mer se retire sur 20 Km de la côte et libère ainsi 21 000 hectares de sables.

Programme :

- Traversée et découverte de la Baie : rando encadrée par un guide agréé «guide de la Baie» réservé uniquement pour notre groupe (sécurité et quiétude oblige). Arrivée au Mont St Michel en fin de journée, à contre-courant des hordes de touriste. Découverte du site dans toute sa sérénité, le calme revenu et en plus au soleil couchant. Perché tout en haut du Mont, nous sommes en première classe pour le début du spectacle : grande marée - clap «première», c'est parti !
- Repas du soir au Mont-Saint-Michel. Le lendemain, dimanche à 7h du matin ,observation de la grande marée et de son mascaret (lame d'eau). Fin du séjour à 11h journée libre (pour la visite du mont Saint Michel)
- Egalement au programme du séjour : 2 journées de randos +/- 20 km au départ de Saint-Jean le Thomas, surnommé le «petit Nice» de la Manche pour la douceur du climat. Parcours le long des falaises de Champeaux, réputé comme les plus beaux kilomètres de France : nombreux promontoires de plus de 70 mètres et panorama exceptionnel sur le Mont-St-Michel et les côtes bretonnes.

Date : du 2 au 6 avril 2008

Niveau : facile

Rendez-vous : le mercredi 2 à 18 h. pour le repas. Voir fiche technique lors de l'inscription.

Logement : Gîte en chambre double sur demande ou chambre en mezzanine de 2x3 personnes.


Accompagnateur : Jean-Paul, guide nature breveté + guide agréé de la Baie.

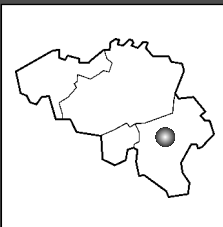
Prévoir : pique nique du midi pour le séjour, possibilité de ravitaillement sur place.

Inscription : 084/22.33.97 – Gsm : 0473/99.88.97

PAF : 239€. Ce prix comprend les frais d'encadrement et d'organisation par un guide nature breveté, une journée de traversée de la Baie avec un guide agréé, quatre nuits en demi-pension, boissons comprises dont un repas au Mont Saint-Michel et location de lunette professionnelle pour l'observation.

Référence : 673





Journée d'initiation à la lecture de carte.

Si la randonnée constitue le meilleur moyen de découvrir une région, encore faut-il pouvoir se servir des principaux outils qui s'y rapportent: la carte et la boussole.

Avec un soupçon de théorie et un maximum de pratique, nous apprendrons à transposer les informations de la carte au terrain et réciproquement: mise en application de la légende, utilisation de l'échelle, exploitation des courbes de niveaux. Pour nous orienter, nous repérer ou simplement lire un horizon, nous découvrirons la notion d'azimut et l'emploi de la boussole. Nous travaillerons par petits groupes, sur carte au 1:25000, en terrain varié et facile. Au terme de cette journée, chacun devrait pouvoir s'orienter sur chemins et sentiers dans des conditions normales. A cet effet, une randonnée d'application d'une durée de 2 à 3 heures est prévue l'après-midi par groupe de deux



Date : samedi 12 avril 2008

Niveau : facile.

Rendez-vous : à 9h30, devant la Maison du Tourisme de Marche-en-Famenne.

Prévoir : le pique-nique de midi, de quoi noter et votre boussole si vous en disposez.

A noter : groupe limité à 12 personnes.

Accompagnateur : Georgy.

Informations et inscription : 0479/61 99 73

georgy.renard@marche.be

PAF : 16€ (comprend les frais d'encadrement et d'organisation, la mise à disposition des documents de travail pour la journée ainsi que la fourniture d'un petit précis dactylographié pouvant être conservé).

Référence : 676



Les trésors de la Molinee...

C'est dans l'une des plus petites vallées de la province de Namur que je vous emmène ce 13 avril 2007. Sinuose, sauvage et encaissée à souhait, la Molinee prend naissance à Stave pour se jeter à corps perdu dans la Meuse à hauteur de Anhée. De merveilleux petits villages se sont nichés sur ce plateau calcaire profondément entaillé : Maredret, Maredsous, Falaën, Montaigne, ... Au fil des kilomètres, différents rendez-vous sont au programme : paysages somptueux, charmants petits villages, dénivelés excitants, vastes panoramas, vallons sauvages bordés de haute falaises, ... Le mois d'avril, c'est aussi le temps des violettes, jacinthes, jonquille et autres petites fées de nos bois. L'avifaune se remet à chanter, les jeunes chevreuils ont leur bois tout neuf, les arbres sont en fleur... Ah le doux mois d'avril ... Laissons-vous tenter par cette rando naturellement ressourçante...

Date : dimanche 13 avril 2008

Niveau : moyen

Rendez-vous : 9h30 devant l'église de Sosoye

Accompagnateur : Samuel

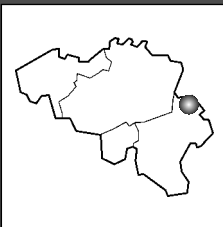
Info's et inscriptions : Gsm : 0474/253.227 - Tél. : 060/41.16.46

(en soirée) ou samcerf@yahoo.fr

PAF : 11 euros comprenant les frais d'encadrement et d'organisation.

Référence : 677

Avril



A vous de choisir : les Hautes Fagnes ou la région de Stavelot ou les deux en un week-end

Week-end qui peut être scindé... vous avez le choix de participer, soit au séjour complet, soit à l'une ou l'autre journée

Deux régions de nos Ardennes très différentes, non seulement par leurs aspects, par leur histoire mais aussi par la diversité de leurs paysages.

Faut-il encore décrire les Hautes Fagnes, sinon, que pendant cette période printanière, la flore à peine renouvelée et la lumière déjà éblouissante mèneront un spectacle tout en nuances. Les grands espaces habituellement fauves, seront teintés de vert-olive ; les tourbières, si noires en hiver deviendront brunes voire jaunâtres ; les forêts se pareront progressivement de vert tendre.

Les grandes étendues de la Fagne Wallonne et de la Fagne des Deux Séries resteront cependant toujours aussi énigmatiques par leurs écosystèmes parfois septentrionaux, alpestres ou encore continentaux.

A l'inverse dans la région de Stavelot, peu de grands espaces mais surtout un défilement de paysages différents. Nous traverserons des grands bois, mélanges subtils de feuillus et d'épineux, ainsi que prairies et bocages parsemés de petits villages, construits en pierres du pays. Nous suivront également les rives de ruisseaux sinueux pour parfois remonter à leur source.

Alors ? : les fagnes sauvages ou la région de Stavelot plus habitée ou encore les deux avec le samedi soir, un repas digne de ces deux régions.

Date : 19 et 20 avril 2008

Niveau : facile ± 20 km par jour

Rendez-vous : à 9 h au signal de Botrange le samedi
à 9h à Wanne au gîte d'étape le dimanche

Logement : en gîte

Prévoir : les pique-niques du samedi et du dimanche midi

Accompagnateur : Francis

Infos et inscriptions : Tél : 087/377265 - Gsm : 0494/469332

Mail : collette.francis@skynet.be

PAF : 86€ comprenant les frais d'encadrement et d'organisation, le repas du samedi soir, (apéritif, vin et café compris), le logement et le petit déjeuner, ou 11€ pour une journée

Référence : 678



Date : samedi 26 avril 2008

Niveau : moyen, sans portage

Rendez-vous : 9h30 au parking à l'entrée de château de Vèves.

Prévoir : petit sac à dos et pique-nique pour la journée.

Accompagnateur : Jean-Paul, guide nature.

Inscription : Tél. : 084/22.33.97 - Gsm : 473/99.88.97

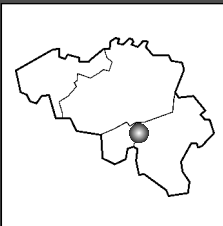
PAF : 11 euros, comprenant les frais d'encadrement.

Référence : 679



Les plus beaux paysages de Wallonie Châteaux et falaises entre Lesse et Meuse !

La région de Dinant réserve bien des surprises si l'on se donne la peine de la parcourir à pied. Nous irons d'une vallée à l'autre, entre Lesse et Meuse à la rencontre des nombreuses richesses naturelles et d'un patrimoine exceptionnel. Ici et là, de nombreux châteaux se lovent au pied de la vallée de la Meuse ou sont perchés aux sommets de pics rocheux: Vèves est un imposant nid d'aigle, Noisy a des allures écossaises, Walzin défie la Lesse tandis que le noble Freyr a conservé de splendides jardins à la française avec ses orangers tricentenaires ! Mais attention : cette rando «patrimoine» est aussi très technique car ici, les dénivelés sont nombreux et les falaises offrent des à-pic de 100 m. Nous parcourons tous ces sites, de Freyr, haut lieu de l'alpinisme en Belgique, au ravin du Colebi sans oublier le Parc Naturel de Furfoof, criblé de cavernes préhistoriques, de gouffres et de chantoires.



Yvoir par les tunnels et les bois du Bocq...

Pour ce jour d'Yvoir et cette belle saison, je vous propose :

Dans un paysage typique du Condroz, diversifié si harmonieusement par les fermes, les bois, les champs et les pâtures, d'y voir les villages et les vallons du Bocq, les pelouses calcaires, les prairies, les falaises abruptes et les crêtes de la Vallée Mosane. Dans les forêts, d'y voir les couleurs de saisons, les taillis sous futaie, les quelques parcelles de résineux qui mettent en évidence le peuplement feuillu, les belles essences adaptées au sol particulier de grès rouge du «Burnotien».

Dans ce «Pays de rivières, de pierres et de mystères», d'y voir l'habitat en «grès d'Yvoir», le «maka» de forges, peut-être les dolines, les carrières et les grottes...

Dans la vallée si belle du Bocq, d'y voir la riche végétation découpée par l'ancienne voie ferrée et défermée, sinueuse comme la rivière mais qui, pour éviter tous ses méandres si serrés, a dû élever tant de ponts et de tunnels.

Et enfin, pour y voir dans le tunnel d'Yvoir, prends donc de quoi y voir !

Y voir, oui, mais peut-être aussi y sentir, y écouter, y piétiner, y toucher et y goûter aux spécialités, avec nos sens et dans tous les sens d'Yvoir !

Au plaisir donc de s'y (re)voir !

«Parfois, tout au sommet des coteaux, singulière,
De corneille cernée on voit, de vieux châteaux,
Une tour, qui subsiste à demi, sous le lierre,
Une tour sans guetteurs, où chantent les oiseaux.
Je t'aime mon pays pour ta fine lumière
Qui met des reflets roux sur le bleu de nos toits
Et des baisers dorés sur nos maisons de pierre
Où de simples bonheurs parlent un lent patois.»

Extrait de «La Douceur Mosane», de François Bovesse.

Date : le 27 avril 2008.

Niveau : Moyen, 6 heures de marche effective.

Rendez-vous : à 9h 15 à l'église d'Yvoir (entre Namur et Dinant).

Prévoir : le sac à dos de la journée, le pique-nique de midi et une lampe de poche ou une frontale.

Accompagnatrice : Béatrice.

Infos et inscriptions : 04/2532281 ou 0497/611936.

PAF : 11€ comprenant les frais d'organisation et d'encadrement.

Référence : 680



Date : Du 28 avril au 04 mai 2008 (congé de l'ascension. 02 mai jour férié légal pour tous)

Niveau : randonnée itinérante de 6 jours, en terrain semi montagneux, environ 5 à 6 heures de marche effective par jour. Portage sur 5 jours

Rendez-vous : dimanche 27 avril, à partir de 17h00, au gîte de la Tour, à Saint-Guilhem le Désert

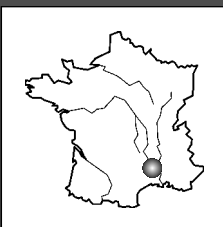
Prévoir : un dossier technique sera envoyé à chaque participant en ordre de paiement

Accompagnateur : Philippe

Informations et inscription : 084/ 32 13 29 – 0497/ 88 70 72
sportpassion@skynet.be

PAF : 365€, comprenant les frais d'organisation et d'encadrement, 7 demi-pensions, vin compris, excellente cuisine du terroir

Référence : 681



De la garrigue aux Causses par les gorges de la Vis

Nous voici en exil pour une boucle itinérante de six jours de randonnée, dans une des plus belles régions de France, située au sud du massif central, en bordure de la plaine languedocienne: Saint Guilhem-le-Désert, le cirque de l'Infernet, la partie méridionale du causse du Larzac, le cirque de Navacelle, les gorges de la Vis et la garrigue.

Située au coeur du piémont cévenol, dans une nature authentique, chahutée mainte fois par les chaos géologiques, c'est le monde du calcaire coupé par de profondes vallées et canyons creusés par l'eau. La région ouvre ses portes à tous ceux qui désirent s'émerveiller face à ce que la terre nous offre de plus beau et de plus mystérieux. C'est tellement magnifique, que le cirque de Navacelle est classé au patrimoine mondial de l'U.N.E.S.C.O., tout comme le monastère de Gellone, qui veille depuis le 11^e siècle, sur Saint-Guilhem-le-Désert.

Une fois de plus, c'est avec nos cinq sens, que nous profiterons d'une nature déjà bien éveillée, en ce printemps généreux, offrant une biodiversité méditerranéenne des plus remarquables.

Notre point de ralliement sera Saint-Guilhem-le-Désert, un des plus beaux villages de France, doté d'une richesse patrimoniale, tant naturelle que culturelle, qui attire chaque année un flot important de touristes. Rassurez-vous, en cette période de l'année, nous serons loin des foules estivales.

Un dossier technique détaillé, sera envoyé dès réception du paiement du séjour.

Avril



Le Grand-Duché en 4 jours, 4 régions...

Le Grand-Duché du Luxembourg est généralement divisé en deux régions tout à fait distinctes d'un point de vue géologique : le Gutland et l'Oesling.

Le Gutland qui signifie «bon pays», constitue la partie méridionale du Grand-Duché, recouvrant deux tiers du territoire. Son sous-sol est souple, sa terre, généreuse et son relief ondule avec douceur, ponctué de fermes cossues.

Par opposition aux plateaux de grès lorrains, l'Oesling lui, se caractérise par des vallées profondes, des flancs de collines escarpés et une altitude pouvant atteindre 560 mètres. Ces caractéristiques ne vont pas sans rappeler celles de notre massif ardennais dont l'Oesling ne constitue en fait que le prolongement, au même titre que l'Eiffel allemand. Il comprend notamment le Parc national de la Haute Sûre.

A coté de ces deux principales régions, le Grand-Duché offre d'autres territoires à la spécificité plus marquée encore : les Terres Rouges et la Petite Suisse.

Les Terres Rouges doivent leur nom au fer contenu dans le sol et qui fut abondamment exploité les siècles derniers. Leur relief est aujourd'hui marqué par le travail des hommes mais la nature y a désormais repris ses droits, recolonisant avantageusement les sites. Les paysages y sont parfois surprenants.

En Petite Suisse, des grès compacts de ton brun, furent, siècle après siècle, modelés par les eaux, poncés par les vents... Les roches, tantôt s'éboulèrent en d'étranges sculptures, tantôt se crevassèrent pour faire place à de ludiques passages entre d'énormes blocs !

C'est donc à cette traversée grand-ducale en quatre temps et quatre régions que je vous convie, en ce long week-end de printemps.

Date : du jeudi 1^{er} au dimanche 4 mai 2008

Niveau : facile à moyen, 22 à 24 km/jour, sans portage

Rendez-vous : à 10 h 00 devant le cimetière de Kayl (sur la N 31 Esch-sur-Alazette / Dudelange en direction d'Esch)

Prévoir : le matériel de randonnée, le sac à dos pour la journée, les effets personnels et les pique-niques de midi. Un passage à gué n'est pas exclu le dernier jour.

A noter : il ne s'agit pas d'une traversée de 4 jours en autonomie. Nous rallierons chaque région et hébergement en voiture (courtes distances). Pas de portage donc.

Accompagnateur : Georgy.

Informations et inscription : 0479/61 99 73 ou georgy.renard@marche.be

PAF : 205€ (comprend les frais d'encadrement et d'organisation pour les quatre jours de randonnée, les 3 demi-pensions en auberge/hôtel/restaurant avec les boissons)

Référence : 682



S'inscrire à une journée, un week-end...

Facile: un coup de fil et un virement suffisent !

1. le coup de fil: assurez-vous qu'il reste de la place pour la randonnée de votre choix en téléphonant à l'accompagnateur responsable de celle-ci. S'il reste de la place, celui-ci prendra alors votre pré-inscription.
2. Seul le paiement au numéro de compte 001-1404046-47 de la Compagnie Ardennaise de Randonnée, Avenue de Montrival, 63 à 5580 Rochefort, la rend définitive.
Pour les randonnées dont la PAF est supérieure à 175 €, il est possible de scinder le paiement en deux. Le premier paiement (50 %) doit nous parvenir 7 jours après l'inscription. Le solde (50 %) doit être en compte 1 mois avant le départ.
En communication, nous vous demandons d'inscrire impérativement la référence de la randonnée à laquelle vous vous êtes inscrit et, le cas échéant, le nom de la (des) personne(s) pour la(les) quelle(s) vous payez.

Les inscriptions envoyées par mail ne seront prises en considération que si il y a confirmation par l'accompagnateur de la réception.

Pour les annulations, les mails ne sont pas pris en considération. Veuillez téléphoner à votre accompagnateur.

Merci de votre compréhension.

Vos accompagnateurs :

- **Isabelle Bernard**
(comptabilité)
Tél.: 02/779.13.67
i.bernard@skynet.be
- **Francis Collette** (vice-président)
Tél./fax: 087/37.72.65
Gsm: 0494/46.93.32
collette.francis@skynet.be
- **Collignon Philippe**
Tél.: 084/32.13.29
Gsm: 0497/88.70.72
sportpassion@skynet.be
- **Sylvie De Gheselle**
Tél.: 061/50.22.69
Gsm: 0474/34.30.91
sylviedg@swing.be
- **André Pierlot**
(secrétaire)
Tél.: 063/57.06.98
Gsm: 0472/45.09.26
pierlotandre@yahoo.com
- **Boyens Béatrice**
Tél.: 04/253.22.81
Gsm.: 0497/61.19.36
bea.boyens@skynet.be
- **Jean-Paul Cobut**
(président - info)
Tél./fax: 084/22.33.97
Gsm: 0473/99.88.97
cobut-car@skynet.be
- **Georgy Renard**
Gsm: 0479/61.99.73
georgy.renard@marche.be
- **Demont Samuel**
Tél.: 060/34.69.56 (le soir)
Gsm: 0474/253.227
samcerf@yahoo.fr

FICHE INDIVIDUELLE D'AFFILIATION

Indispensable (assurances) pour une première affiliation ou en cas de changement dans vos coordonnées. (Une fiche individuelle par personne s.v.p.)

NOM :PRENOM :

(Nom de jeune fille)

DATE DE NAISSANCE :SEXE :

ADRESSE :

TEL : TEL EN JOURNEE :

ADRESSE E-MAIL :

Oui / Non (I) : je suis affilié à la C.AR. (10€) (I)Biffer mentions inutiles.

Oui / Non (I) : personne habitant à la même adresse déjà affiliée à la CAR.

Si oui, nom et prénom :

Isabelle Bernard
Adresse e-mail de comptabilité et affiliation
i.bernard@skynet.be

INFOBANQUE : (à remplir le cas échéant)

Nom sous lequel le paiement a été fait :

Date : Avec rando réf. :

l'Affiliation (Assurances)

Je déclare être en parfaite santé physique et avoir pris connaissance de l'ensemble de vos conditions générales.

Date et signature :

Document à envoyer à la Compagnie Ardennaise de Randonnée,
Isabelle Bernard, Rue J-Hoton, 30 - 1200 Bruxelles
Tél.: 02/779 13 67.

Novembre

- 01/11 : Escapade dans la plus petite ville du monde: Durbuy.
02/11 au 04/11 : Un petit tour en Gaume
04/11 : La vallée de la Semois
09/11 au 11/11 : L'appel des 35.000 grues cendrées au Lac du Der.
Chantecoq, en Champagne.
11/11 : Autour du lac de Robertville
17/11 : Eau d'Heure d'automne
18/11 : Ma préférée dans les Fourons !
24/11 : Par monts et par Fagnolle
25/11 : Sur les plateaux de l'Ardenne centrale

Ardenne (Belgique)
Gaume (Belgique)
Ardenne (Belgique)

Champagne (France)
Ardenne (Belgique)
Hainaut (Belgique)
Ardenne (Belgique)
Ardenne (Belgique)
Ardenne (Belgique)

Décembre

- 01/12 au 02/12 : Les plus beaux paysages de Wallonie. Les Hautes Fagnes, zone C
08/12 : Sur le plateau Condruzien, pays des contrastes
09/12 : Famenne fromagère
15/12 au 16/12 : "Litje" à la carte.
22/12 au 23/12 : Bivouac en petite suisse Luxembourgeoise et au-delà
28/12 au 04/01 : Autonomie en raquettes
29/12 au 01/01 : Réveillon en montagne de Reims, en Champagne pétillant(e)

Hautes Fagnes (Belgique)
Condroz (Belgique)
Famenne (Belgique)
Ardenne (Belgique)
Petite Suisse (GD. Luxembourg)
Obwald (Suisse)
Champagne (France)

Janvier

- 05/01 : Un lac, des rivières, une lande
06/01 : L'abbaye de Maredsous et la vallée de la Mollignée
13/01 : Marche-en-Famenne, une journée en Caestienne
19/01 au 20/01 : Entre Sambre et Meuse, Viroinval
26/01 : Saint-Hubert, au pays de ma jeunesse!
Initiation à la grande faune sauvage et au biotope en milieux humides.

Hautes Fagnes (Belgique)
Ardenne (Belgique)
Famenne (Belgique)
Hainaut (Belgique)

Ardenne (Belgique)

Février

- 02/02 : Rondes dans la vallée de la Biesmelle
02/02 au 08/02 : Chartreuse en raquettes
06/02 au 10/02 : En raquette dans les Bornes
16/02 : Spa, région des sources
17/02 : Au pays des falctombiens, vallée de Samson
22/02 au 24/02 : Initiation à la raquette à neige dans le massif vosgien
24/02 : Sensations hivernales en Ourthe supérieure

Hainaut (Belgique)
Chartreuse (France)
Bornes (France)
Haute Ardenne (Belgique)
Ardenne (Belgique)
Vosges (France)
Ardenne (Belgique)

Mars

- 01/03 : Harzé - Ferrières
02/03 : Ronde de Solwaster
08/03 au 09/03 : L'Ardenne namuroise: la vallée des castors et la Croix-Scaille
15/03 au 16/03 : A l'auberge ferme du Malgré Tout
16/03 : Saveurs hivernales en Famenne
21/03 au 24/03 : Découverte des Vosges avec Francis
23/03 : Rando aux portes du Condroz

Ardenne (Belgique)
Haute Ardenne (Belgique)
Ardenne (Belgique)
Ardenne (France)
Famenne (Belgique)
Vosges (France)
Condroz (Belgique)

Avril

- 02/04 au 06/04 : En Drôme provençale
02/04 au 06/04 : La baie du Mont St Michel aux grandes marées
12/04 : Journée d'initiation à la lecture de carte
13/04 : Les trésors de Mollignée
19/04 au 20/04 : Les Hautes-Fagnes ou la région de Stavelot
ou les deux en un week-end
26/04 : Les plus beaux paysages de Wallonie.
Châteaux et falaises entre Lesse et Meuse
27/04 : Yvoir, par les tunnels et les bois du Bocq...
28/04 au 04/05 : De la garrigue aux Causses par les gorges de la Vis

Drôme (France)
Mont St Michel (France)
Famenne (Belgique)
Ardenne (Belgique)

Hautes Fagnes (Belgique)

Ardenne (Belgique)
Condroz (Belgique)
Massif central (France)

Mai

- 01/05 au 04/05 : Le Grand-Duché en 4 jours et en 4 régions

GD. Luxembourg