

# Compagnie Ardennaise de Randonnée

Association sans but lucratif

Automne-Hiver  
2006/2007



## Affiliation et assurances obligatoires

(A.S.B.L. oblige) :

### - Pour participer à nos randonnées

### - Pour être assuré (responsabilité civile, frais médicaux)

### - Pour recevoir nos deux catalogues annuels :

N'oubliez pas de verser le montant de votre affiliation  
10 € par an et par personne,  
au compte 001-1404046-47  
de la Compagnie Ardennaise de Randonnée  
63, Avenue de Montrival à 5580 Rochefort.  
Les adolescents de moins de 18 ans : gratuit  
(assurances et affiliation payées par la Compagnie).

Info :

### affiliation et comptabilité

Contactez Isabelle Bernard

Tél. 02/779.13.67



## Participation à nos randonnées:

### Vous êtes affilié et assuré?

#### Une randonnée vous intéresse?

- Réservez auprès de l'accompagnateur!

- S'il y a de la place, versez dès que possible le montant requis  
au compte 001-1404046-47  
de la Compagnie Ardennaise de Randonnée,  
63, Avenue de Montrival à 5580 Rochefort.  
N'oubliez pas d'indiquer en communication la référence de la randonnée  
choisie, plus les nom(s) et prénom(s) des personnes que vous inscrivez.

Vous trouverez ci-joint votre étiquette d'adressage.  
En quatrième ligne, vous y lirez une date,  
c'est celle de l'échéance de votre affiliation.  
Votre cotisation et assurances sont valables  
du 1<sup>er</sup> janvier au 31 décembre.  
Afin de continuer à recevoir ce catalogue,  
merci de la renouveler.



Pas d'étiquette ?  
Sauf erreur, vous n'êtes pas affilié à la  
Compagnie Ardennaise de Randonnée.

**La couverture et les dessins de ce catalogue sont des réalisations de Jean-Claude Servais.**

**Ces dessins sont reproduits avec l'aimable autorisation de Jean-Claude Servais, des Editions Dupuis, du Lombard, Mijade, Casterman et Aire Libre.**

**Je vous invite à lire la dernière BD de Servais : L'assassin qui parle aux oiseaux.**

## Compagnie Ardennaise de randonnée pour le plaisir

A la Compagnie, on ne vous parlera pas de performance, de raid, de survie, d'exploits sportifs.

On vous parlera de marche, tout simplement. De marche et de plaisir.

Celui de vivre en harmonie avec son corps, avec la nature.

Celui d'être bien, avec soi-même, avec les autres si on le veut.

Celui d'appréhender le milieu dans lequel on évolue, d'apprendre à l'apprécier et,

qui sait, comme un peu de chaleur dans le sac aux souvenirs,

d'en emporter quelque senteur, quelque regard, quelque émerveillement, quelque complicité.

Bienvenue à la Compagnie et bonnes randos.

*Compagnie Ardennaise de randonnée :  
enkel en alleen voor je eigen plezier!*

*Geen sprake van overlevingstochten of zondagswandelingetjes bij de compagnie.*

*We houden het bij het juiste midden : gewoon nieuwe horizonten ontdekken door je voeten actief te gebruiken.*

*En dan is er nog het samenzijn natuurlijk. Wandelen kan je alleen.*

*Maar is het niet leuker om 's avonds gezellig na te keuvelen bij een open haard of een lekker biertje ?*

*En beetje bij beetje zal je merken dat je de wereld deelt met andere wandelaars*

*en dat je telkens een deeltje van die wereld meeneemt in je rugzak.*

*Welkom bij de Compagnie en veel plezier.*



### **Editeur responsable :**

Compagnie Ardennaise  
de Randonnée (A.S.B.L.).  
Avenue de Montrival, 63  
5580 Rochefort  
Tél./fax: 084/22.33.97  
Gsm: 0473/99.88.97

### **Nouveau site internet :**

[www.compagnieardennaisederandonnee.be](http://www.compagnieardennaisederandonnee.be)

### **Envoi photos compagnie :**

Dominique Cahay  
Tél.: 0499/96.84.05  
dcahay@skynet.be

### **Président :**

Jean-Paul COBUT

### **Comptabilité :**

Isabelle Bernard

### **Couverture et dessins :**

Jean-Claude Servais

### **Imprimerie :**

Schmitz&Gofflot sprl  
6600 Bastogne  
Imprimé sur papier recyclé non  
blanchi au chlore.

## **Comment c'est?**

L'ensemble des informations pratiques sur la randonnée se trouve chaque fois en regard du texte de présentation de l'activité. Sauf mention contraire, vous ne porterez que vos effets pour la journée.

Dans la nature, nous prenons le temps de nous arrêter: une bonne vingtaine de kilomètres par jour font notre bonheur. L'accompagnateur est attentif à tous, chacun devant cependant se prendre en charge.

La Compagnie Ardennaise de Randonnée a comme souhait et comme ambition de vous proposer des activités où nature et culture sont présentes. Ses accompagnateurs ont comme mission d'apporter chaque fois un petit «plus», histoire de ne pas se comporter en simples consommateurs d'espaces et de sentiers.

Au sein de nos groupes, nous voulons privilégier l'échange, la convivialité, la découverte et la capacité d'émerveillement, avec des accompagnateurs solides et rôlés, dans un esprit permanent de qualité et de respect de l'environnement.

## **L'encadrement**

Dans un souci d'excellence et de professionnalisme, la Compagnie Ardennaise de Randonnée est animée par des accompagnateurs en montagne et/ou en randonnée brevetés.

Selon les cas, ces brevets sont reconnus par différents niveaux de pouvoir tant en Belgique qu'à l'étranger (Europe, Communauté, Région, pays voisins...). Ils sont délivrés après une formation sanctionnant notamment les qualifications suivantes : orientation, gestion de groupe, météorologie, sécurité, environnement, technique de randonnée, connaissance du milieu, etc.

Les accompagnateurs de la Compagnie Ardennaise de Randonnée sont en outre tenus de suivre un programme de recyclage. (gestion de groupe, sécurité, météorologie, secourisme).

Enfin, vos accompagnateurs ont tous des compétences spécifiques complémentaires. Ils sont soit guide-nature, guide touristique, moniteur ski de fond, raquettes et orientation, conférencier et auteur de guides touristiques, animateur de classes vertes, spécialiste de l'encadrement de personnes handicapées, soit professionnel du tourisme.

## *Compagnie Ardennaise de randonnée : enfants admis !*

Nous accueillons régulièrement des familles avec des enfants d'une dizaine d'années et plus.

C'est dire si un certain nombre de nos activités leur sont tout à fait accessibles!

L'intégration est souvent bonne et la résistance physique est au rendez-vous!

Nos enfants sont de sacrés baroudeurs!

C'est à leurs parents de juger de leurs capacités physiques étant entendu

que la longueur moyenne de nos randonnées oscille entre 18 et 24 kilomètres par jour.

Un coup de fil chez l'accompagnateur responsable de l'activité vous permettra d'en savoir plus.

La Compagnie Ardennaise de Randonnée fait mieux!

La cotisation assurance annuelle pour les enfants et les adolescents de moins de 18 ans est gratuite. Ou'on se le dise!

## *Pour toute information sur la Compagnie et ses activités :*

COBUT Jean-Paul, 63, Avenue de Montrival, 5580 Rochefort.

Tél./fax 084/22.33.97 - Gsm : 0473/99.88.97. - E-mail : cobut-car@skynet.be

## *Pour toute demande de catalogue :*

contactez Francis Collette - Tél./Fax 087/37.72.65 ou 21, chemin du Prailliage - 4900 SPA (Creppe).

## *Pour toute information sur l'affiliation et la comptabilité :*

contactez Isabelle Bernard - Tél. 02/779.13.67 - E-mail: i.bernard@skynet.be



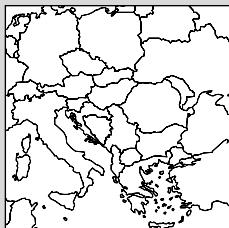
**Dans un souci d'excellence et de professionnalisme, la Compagnie est animée par des accompagnateurs montagne et guides nature brevetés.**

**Possibilités de programmes entièrement sur mesure, tant au niveau des thèmes retenus que du public spécifique visé.**



## Dernières randos du catalogue printemps-été 2006.

(Pour tous renseignements, contactez le guide responsable ou voir le site de la compagnie)



### Retour dans les Triglav, en Slovénie

**Date :** du 13 au 17 septembre 2006

**Niveau :** cinq journées de randonnée en montagne (1000 mètres de dénivellation positive par jour), cinq à six heures de marche effective par jour. Portage partiel. Passages exposés.

**Rendez-vous :** le mercredi 13 septembre à 9h30 à l'église de Kransjka Gora.

**Logement :** en refuges

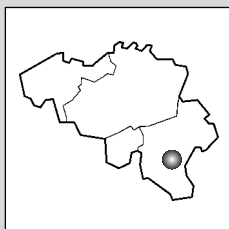
**Prévoir :** Un «sac à viande», un sac à dos pour transporter ses effets personnels, ses provisions pour la journée, un équipement de montagne.

**Accompagnateur :** André

**Informations et inscription :** 063/57.06.98 et pierlotandre@yahoo.com

**PAF :** 210 euros comprenant les frais d'encadrement et d'organisation, les quatre nuitées en refuge et la demi-pension du 13 septembre au soir jusqu'au 17 septembre au matin.

**Référence : 534**



### Escapade nocturne en Ardenne

**Date :** samedi 16 septembre

**Niveau :** moyen

**Rendez-vous :** 16 h 30 devant la chapelle du village de Hoursinne (province de Luxembourg)

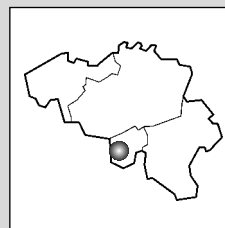
**Prévoir :** le pique-nique du soir

**Accompagnateur :** Philippe

**Informations et inscription :** 084/32.13.29 - 0497/88.70.72  
sportpassion@skynet.be

**PAF :** 15€ comprenant les frais d'organisation, d'encadrement et le vin du soir pour le pique-nique

**Référence : 535**



### Retour au source... de la Haute.

**Date :** dimanche 17 septembre 2006

**Niveau :** facile

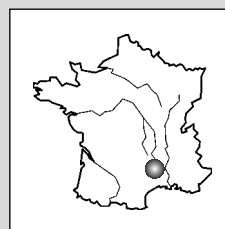
**Rendez-vous :** 9h30 devant l'église de Froidchapelle

**Accompagnateur :** Samuel

**Infos et inscriptions :** Gsm : 0474/253.227 - Tél. : 060/34.69.56  
(en soirée) ou samcerf@yahoo.fr

**PAF :** 11 euros comprenant les frais d'encadrement et d'organisation.

**Référence : 536**



### Lozère, Causse et Cévennes

**Date :** du 16 au 23 septembre 2006

**Niveau :** moyen, journées de 6 à 8 h. avec portage (8 à 9 kg.)

**Rendez-vous :** à quelques km de Florac

**Logement :** en gîtes confortables et rustiques

**Prévoir :** draps de lit ou «sac à viande», les pique-niques (ravitaillement possible sur place)

**Accompagnateur :** Francis

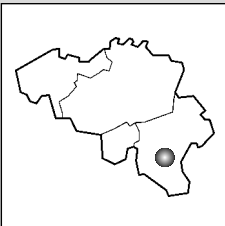
**Informations et inscriptions :** tél/fax 087/377265

**PAF :** 300€ comprenant les frais d'organisation et d'encadrement, 6 demi-pensions, vin compris

**Référence : 537**

## Dernières randos du catalogue printemps-été 2006.

(Pour tous renseignements, contactez le guide responsable ou voir le site de la compagnie)



### L'Ardenne, au brâme du cerf...

**Date :** du samedi 23 au dimanche 24 septembre

**Niveau :** facile à moyen (relief ardennais)

**Rendez-vous :** à 9h30, sur le parking du musée du Fer, au Fourneau Saint-Michel (entre Saint-Hubert et Forrières)

**Logement :** en auberge de jeunesse mais repas du samedi soir pris dans un «repère» particulièrement apprécié de votre accompagnateur.

**Prévoir :** les piques-niques des samedi et dimanche midi, ses effets personnels, une lampe de poche.

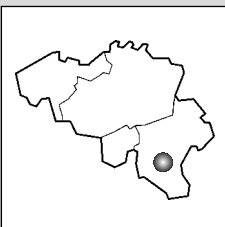
**A noter :** la sortie nocturne pour le brame est prévue vers 22h15 ; elle est bien sûr facultative pour ceux qui souhaiteraient un week-end plus reposant.

**Accompagnateur :** Georgy

**Infos et inscription :** 0479/61 99 73 ou georgy.renard@marche.be

**PAF :** 75€ (comprend les frais d'encadrement et d'organisation pour les deux jours de randonnée, le logement en auberge de jeunesse + draps, le repas typiquement ardennais du samedi soir pris au Fourneau, le déjeuner du dimanche)

**Référence : 538**



### Bivouac à l'écoute du brâme du cerf

**Date :** samedi 30 septembre et dimanche 01 octobre

**Niveau :** moyen

**Rendez-vous :** samedi 30 septembre à 09h15 devant l'église de Ferrières

**Prévoir :** sac à dos, sac de couchage, une tente pour deux, ravitaillement pour les deux jours (sauf le vin), un tapis de sol

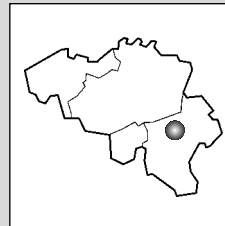
**Accompagnateur :** Philippe

**Infos et inscription :** 084/32.13.29 - 0497/88.70.72

sportpassion@skynet.be

**PAF :** 36€ comprenant les frais d'organisation, d'encadrement, le prêt éventuel d'une tente, le vin du soir et l'emplacement de la tente sur un terrain privé.

**Référence : 539**



### Un peu d'automne dans un bout de Condroz

**Date:** le samedi 7 octobre

**Niveau:** facile (± 23km, ± 350m)

**Rendez-vous:** 9h30 devant l'église de Nettinne (entre Baillonville et Sinsin)

**Prévoir:** le pique-nique de midi

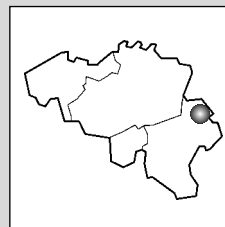
**A noter :** la randonnée et son lieu de rendez-vous peuvent être modifiés en raison des chasses, leur calendrier n'étant pas connu lors de la rédaction du présent catalogue.

**Accompagnateur:** Georgy.

**Infos et inscription:** 0479/61.99.73 et georgy.renard@marche.be

**PAF:** 11€ (comprend les frais d'encadrement et d'organisation)

**Référence : 540**



### Les plus beaux paysages de Wallonie : les Hautes Fagnes. Des hauts plateaux vers les vallées fagnardes

**Date :** samedi 14 octobre 2006

**Niveau :** facile, sans portage

**Rendez-vous :** 9h30, au signal de Botrange

**Prévoir :** pique-nique pour la journée, vêtements chauds et contre la pluie  
**Accompagnateur :** Jean-Paul, guide nature mandaté par la Région wallonne pour les zones C.

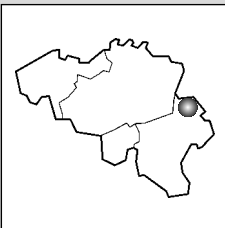
**Inscription :** Tél. : 084/22.33.97 - Gsm : 473/99.88.97  
cobut-car@skynet.be

**PAF :** 11€, comprenant les frais d'encadrement.

**Référence : 541**

# Dernières randos du catalogue printemps-été 2006.

(Pour tous renseignements, contactez le guide responsable ou voir le site de la compagnie)



## Dans les Fourons

Dans un petit coin du Limbourg unique en son genre, entre le Pays de Herve wallon et le Mergelland hollandais, ce sera un jour automnal de randonnée sans frontières à travers de vieux vergers, verts bocages, bosquets et pâturages encore parfois partagés par haies vives et échalliers.

A travers les frontières, sur les traces de nos ancêtres et par les sentiers creux et boueux qui menaient autrefois aux fermes et châteaux et aux églises des hameaux, on découvrira Veurs notamment, Slenaken la «petite Suisse», les vallées de la Voer et de la Gulp : les beautés naturelles de cette région.

Les Fourons sont bien restés ruraux avec leurs villages de maisons à colombages, silex et pierre de tuffeau et leurs grands paysages parfumés doucement vallonnés d'Alexis Droeven !

Le Mergelland, fort ressemblant est le pays de la marne, mais cela veut-il dire le pays de la pierre de calcaire ou le pays de l'agriculteur qui marne (sème) son champ pour le rendre plus fertile ? Va savoir, il faut peut-être venir voir...

Thomas Lambiet du Pays nous dit : «Quel héritage donc que celui reçu des ancêtres qui ont aménagé ces villages avec tant d'amour et tant de bon sens sachant allier le côté pratique à l'esthétique du paysage. Ces témoins du passé, c'est l'âme du pays, le cachet d'une région.»

Et les dictons : «Octobre glacé, fait vermine trépasser.»

et «Brouillard d'octobre, pluie de novembre, beaucoup de biens du ciel font descendre.»

**Date :** le 15 octobre.

**Niveau :** facile, peu dénivélé, 5 à 6 heures de marche effective.

**Rendez-vous :** à 9h 15 à l'église de Teuven. (à 14 km de Battice, N 648 et 6 km au nord d'Aubel).

**Prévoir :** le sac à dos de la journée et le pique-nique de midi.

**Accompagnatrice :** Béatrice.

**Infos et inscriptions :** 04/253.22.81 ou 0497/61.19.36.

**PAF :** 11€ comprenant les frais d'encadrement et d'organisation.

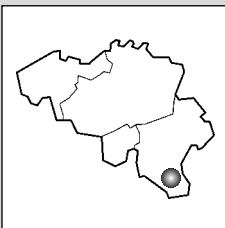
**Référence :** 542





## Dernières randos du catalogue printemps-été 2006.

(Pour tous renseignements, contactez le guide responsable ou voir le site de la compagnie)

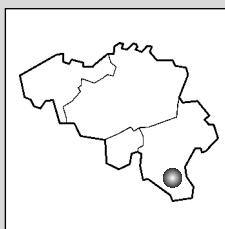



### Aux sources de la sûre (1/2)

De Martelange à Tintange, la Sûre est frontalière, les Belges sur la rive gauche et les Luxembourgeois sur la rive droite. Mais ce n'est que pour un court moment car elle entame très vite son parcours grand-ducal. Sinuose à souhait, elle traverse le pays d'Ouest en Est avant de marquer la frontière germano-luxembourgeoise et de rencontrer la Moselle.

Mais nous n'irons pas si loin. La Basseille avec ses fagnes et ses sources qui l'alimentent, est l'un de ses ruisseaux que la Haute Sûre attire par dizaines dans cette zone de collecte. On imagine dès lors un relief tourmenté conjuguant les vallons humides et les mamelons enchevêtrés... L'eau y court partout, richesse encore inconnue.

Si Traimont, Volaiville et Witry seront quelques villages à nous inviter hors de la forêt, les arbres seront tout de même nos hôtes principaux durant cette journée. La Forêt d'Anlier nous conviera à venir profiter de ses feuillages aux couleurs automnales.



### Au lac de la sûre (2/2).

Ce lac est né dans les années 60 suite à l'édification d'un barrage à proximité de Esch-sur-Sûre. La rivière ainsi retenue par l'homme, ses eaux n'ont pu qu'enfler dans les vallées amonts pour lui conférer sa physionomie actuelle. Long de 40 kilomètres, relativement étroit et particulièrement sinueux, ce réservoir d'eau à la surface oblongue remplit une double-fonction : la production d'électricité et l'approvisionnement en eau potable.

Aujourd'hui, même si sa création s'avoue artificielle, ce lac constitue une richesse naturelle majeure dans cette région. Et la préservation de cette richesse, combinée aux activités forestière, agricole et ludique des hommes, s'est cristallisée dans l'avènement du Parc Naturel de la Haute-Sûre.

C'est dans ce cadre que je vous invite à une promenade variée, guidés au travers des multiples versants de la région et sur les sentes boisées dont elle regorge.

**Date :** samedi 21 octobre (il est possible d'enchaîner avec la randonnée du dimanche 22 et de réserver le gîte et le couvert auprès de votre accompagnateur )

**Niveau :** facile à moyen

**Rendez-vous :** à 9h30 devant l'église de Fauvillers (entre Martelange et Vaux/Sûre)

**Prévoir :** le pique-nique de midi

**A noter :** la randonnée et son lieu de rendez-vous peuvent être modifiés en raison des chasses, leur calendrier n'étant pas connu lors de la rédaction du présent catalogue.

**Accompagnateur :** Georgy

**Informations et inscription :** 0479/61.99.73

georgy.renard@marche.be

**PAF :** 11€ (comprend les frais d'encadrement et d'organisation)

Pour le week-end complet : 67€ (comprend les frais d'encadrement et d'organisation pour les deux jours de randonnée, le logement en auberge de jeunesse + draps, le repas du samedi soir, le petit déjeuner)

**Référence :** 543

**Date :** dimanche 22 octobre (il est possible d'enchaîner avec la randonnée du samedi 21 et de réserver le gîte et le couvert auprès de votre accompagnateur )

**Niveau :** facile à moyen

**Rendez-vous :** à 9h30 à Bavigne (9km au SO de Wiltz-GDLux) sur le parking de l'Auberge du Lac, face au centre communal.

**Prévoir :** le pique-nique de midi

**Accompagnateur :** Georgy

**Informations et inscription :** 0479/61.99.73

georgy.renard@marche.be

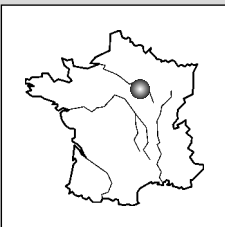
**PAF :** 11€ (comprend les frais d'encadrement et d'organisation)

Pour le week-end complet : 67€ (comprend les frais d'encadrement et d'organisation pour les deux jours de randonnée, le logement en auberge de jeunesse + draps, le repas du samedi soir, le petit déjeuner)

**Référence :** 544

## Dernières randos du catalogue printemps-été 2006.

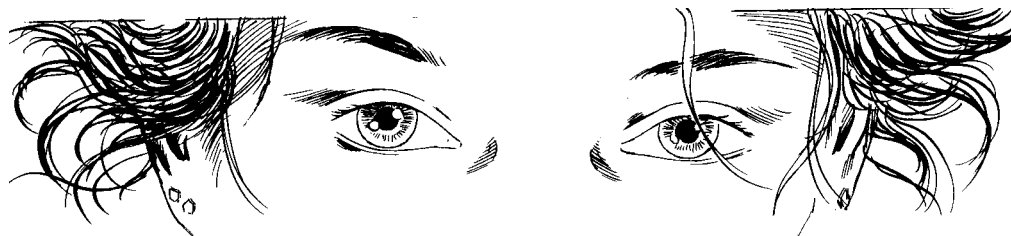
(Pour tous renseignements, contactez le guide responsable ou voir le site de la compagnie)



### Bivouac en Morvan

Le Morvan exerce sur moi un attrait particulier. Il est difficile de dire vraiment pourquoi. L'altitude n'est pas très haute... Mais chaque fois que j'y vais, je suis pris sous le charme du granit, des chemins creux, des forêts, des haies parfois transformées en arbres aux formes bizarres. J'aime aussi les lacs, les villages, les charolaises et, si on veut, on peut quand même trouver de beaux dénivelés !

Pour cette cinquième organisation de la Compagnie, je vous propose les joies d'une randonnée bivouac de trois jours dans le nord-est du massif. Nous partirons de Quarré-les-Tombes, la patrie de Vauban, pour passer à l'abbaye de la Pierre-qui-Vire, au lac de Saint-Aignan et louvoyer entre les cours de la Cure et du Trinquelin.



**Date :** 20 au 22 octobre 2006

**Niveau :** trois jours de randonnée en terrain vallonné, avec portage. Environ cinq heures de marche effective par jour

**Rendez-vous :** le vendredi 20 octobre à 9h30, à l'église de Quarré-les-Tombes, à l'est de Vézelay.

**Logement :** sous tente (éventuellement fournie par la Compagnie)

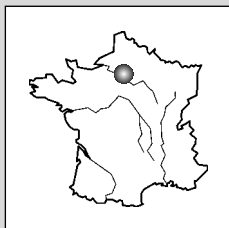
**Prévoir :** un sac de couchage, un tapis de sol, les divers repas, une tente et un réchaud pour deux.

**Accompagnateur :** André

**Informations et inscription :** 063/57.06.98 et pierlotandre@yahoo.com

**PAF :** 37 € (comprend les frais d'encadrement et d'organisation, le prêt éventuel d'une tente)

**Référence :** 545



### La forêt de Fontainebleau en automne

Situé à quelques dizaines de kilomètres de Paris, le massif de Fontainebleau regroupe les forêts de Fontainebleau, des Trois Pignons et de la Commanderie. Au-delà des blocs de grès qui font sa réputation, l'ensemble est d'une richesse étonnante. Y alternent paysages ruraux, grandes futaies royales, réserves biologiques, chaos rocheux, landes, platières couvertes de callunes. Mais ce site merveilleux, c'est aussi 5600 espèces végétales qui se mêlent à 6600 animaux différents. Sa situation géographique, la variété de sa topographie et de sa géologie permettent aux influences climatiques méditerranéennes et continentales de s'exprimer par la présence de plantes et d'animaux rares ou échappant à leur répartition habituelle.

L'automne par les coloris que cette saison offre à la forêt est certainement la saison la plus propice pour y séjourner et pour mieux profiter encore des beautés de la nature.

Pour les amoureux de parcours qui sortent de l'ordinaire, nous ferons le circuit des 25 Bosses.

La région est riche en site d'intérêt culturel que nous choisirons de visiter en fonction des souhaits du groupe.

**Dates :** du 29 octobre au 01 novembre

**Niveau :** accessible à tous, ± 6 h de marche par jour

**Rendez-vous :** 28 octobre à 19h30 au gîte «Le Clos de la Croix Blanche» à Moigny-sur-Ecole

**Participants :** 10 participants maximum

**Logement :** gîte confortable, avec petit déjeuner, les repas du soir ne sont pas prévus et seront pris en restaurants.

**Prévoir :** le pique-nique pour 4 jours de rando, possibilité de se ravitailler sur place.

**Accompagnateur :** Jean-Marie

**Informations et inscription :** 04/362.63.45 ou 0496/53.20.23 ou

jean-marie.demeuse@skynet.be

**PAF :** 146€ comprenant les frais de préparation, d'encadrement et d'organisation. 4 nuits en gîte avec petit-déjeuner.

**Référence :** 546

*s'inscrire à une journée, un week-end...*

**Facile: un coup de fil et un virement suffisent !**

1. le coup de fil: assurez-vous qu'il reste de la place pour la randonnée de votre choix en téléphonant à l'accompagnateur responsable de celle-ci. S'il reste de la place, celui-ci prendra alors votre pré-inscription.
2. Seul le paiement au numéro de compte 001-1404046-47 de la Compagnie Ardennaise de Randonnée, Avenue de Montrival, 63 à 5580 Rochefort, la rend définitive.  
Pour les randonnées dont la PAF est supérieure à 175 €, il est possible de scinder le paiement en deux. Le premier paiement (50 %) doit nous parvenir 7 jours après l'inscription. Le solde (50 %) doit être en compte 1 mois avant le départ.  
En communication, nous vous demandons d'inscrire impérativement la référence de la randonnée à laquelle vous vous êtes inscrit et, le cas échéant, le nom de la (des) personne(s) pour la(les) quelle(s) vous payez.

*Paiement obligatoire dans les 7 jours*



*Pensons au futur, respectons la nature*

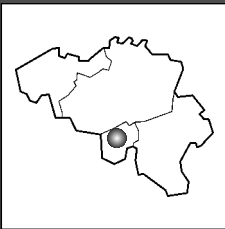
Dans le cadre de l'Année Européenne de Conservation de la Nature (AECN95) proposé en 1995 par le Conseil de l'Europe, la Compagnie Ardennaise de Randonnée a reçu le label "AECN95". Ce label de qualité consacre une démarche et une éthique.



*Vos accompagnateurs :*

- Isabelle Bernard (comptabilité)  
Tél.: 02/779.13.67  
i.bernard@skynet.be
- Sylvie De Gheselle  
Tél.: 061/50.22.69  
Gsm: 0474/34.30.91  
sylviedg@swing.be
- Jean-Paul Cobut (président - info)  
Tél./fax: 084/22.33.97  
Gsm: 0473/99.88.97  
cobut-car@skynet.be
- Francis Collette (vice-président)  
Tél./fax: 087/37.72.65  
Gsm: 0494/46.93.32  
collette.francis@skynet.be
- André Pierlot (secrétaire)  
Tél.: 063/57.06.98  
Gsm: 0472/45.09.26  
pierlotandre@yahoo.com
- Georgy Renard  
Gsm: 0479/61.99.73  
georgy.renard@marche.be
- Jean-Marie Demeuse  
Tél.: 04/362.63.45  
Gsm: 0496/53.20.23  
jean-marie.demeuse@skynet.be
- Collignon Philippe  
Tél.: 084/32.13.29  
Gsm: 0497/88.70.72  
spor tpassion@skynet.be
- Boyens Béatrice  
Tél.: 04/253.22.81  
Gsm.: 0497/61.19.36  
bea.boyens@skynet.be
- Demont Samuel  
Tél.: 060/34.69.56 (en soirée)  
Gsm: 0474/253.227  
samcerf@yahoo.fr





## Envisager la Fagne... du haut des Monts !

Pays d'eaux vives, de forêts profondes et de vallées, niché au sud de la province de Namur, d'une superficie de plus de 20.600 ha (dont 90% sont occupés par les massifs forestiers et l'agriculture), commune au riche passé industriel avec ses fonderies et poêleries, pays de la Super des Fagnes... Vous avez tous deviné sans peine que cette brève description ciblait la région de... Couvin! Trois zones géographiques y rivalisent de beauté. Au nord, la Fagne est composée de doux vallons boisés qui alternent avec des prairies fleuries. Au centre, la Calestienne dresse ses fiers promontoires rocheux couverts de pelouses calcaires. Enfin, au sud, l'Ardenne nous invite dans sa forêt mystérieuse faite de hautes futaies...

Qui sait s'y égarer s'émerveille bien vite : villages à l'ensemble architectural homogène et préservé, prairies de fauche, nombreuses réserves naturelles, anciennes carrières... Ce n'est pas moins de 1.300 ha qui sont classés en Natura 2000 pour leur intérêt botanique et ornithologique !

Nous nous retrouverons à l'église d'Aublain. Erigée sur une butte calcaire, celle-ci fait penser à une espèce de Mont Saint-Michel rural, perdu au milieu d'une mer de verdure! Notre boucle du jour hésitera entre l'Eau Blanche et l'Eau Noire, serpentera entre la Fagne et la Calestienne. De nombreuses tiennes calcaires nous offriront autant d'occasions d'apprécier toute la beauté de ce paysage.



## sur les plateaux de l'Ardenne centrale

A cette époque de l'année, la forêt se ferme partiellement à ses visiteurs habituels. Randonneurs, cyclistes, forestiers font alors place aux chasseurs dont l'action cynégétique contribue à maintenir l'équilibre de ce milieu. Ils remplacent nos grands prédateurs disparus et prélèvent le gibier en surplus.

C'est l'occasion, par défaut certes, d'aller arpenter les plateaux dégagés de notre Ardenne centrale, cette Ardenne que l'on qualifie souvent de profonde tant elle est peu fréquentée et méconnue.

Ce sont ces zones de plateaux aux vastes surfaces aérées, tranquillement ondulées que je vous propose de découvrir en cette saison d'automne mais qui peut déjà tant ressembler à l'hiver, dans cette contrée.

Ces plateaux sont consacrés principalement à l'élevage et, sporadiquement, aux cultures (pauvres) du seigle, de l'épeautre, de l'avoine... Ce n'est pas tant la qualité ni la profondeur du sol mais bien les outrances du climat qui conditionnent l'agriculture de l'Ardenne centrale. A 500 mètres d'altitude, l'hiver rigoureux s'attarde et le printemps tarde...

**Date :** samedi 4 novembre 2006

**Niveau :** facile

**Rendez-vous :** devant l'église d'Aublain à 9h30

**Accompagnateur :** Samuel

**Infos et inscriptions :** Gsm : 0474/253.227 - Tél. : 060/34.69.56  
(en soirée) ou samcerf@yahoo.fr

**PAF :** 11 € comprenant les frais d'encadrement et d'organisation.

**Référence :** 549



**Date :** dimanche 5 novembre

**Niveau :** facile (±22km, ±400m)

**Rendez-vous :** à 9h30 à Sprimont (entre la Barrière Hinck de le N4 et St-Ode), sur l'aire de bus qui jouxte l'école.

**Prévoir :** le pique nique de midi

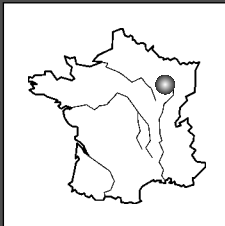
**Accompagnateur :** Georgy

**Informations et inscription :** 0479/619973

ou georgyrenard@marche.be

**PAF :** 11 € (comprend les frais d'encadrement et d'organisation)

**Référence :** 550



## L'appel des 35.000 grues cendrées au Lac du Der. Chantecoq, en Champagne. Initiation à l'ornithologie et à la grande faune sauvage. A pied ou en vélo.


Chaque automne, plus de 80.000 grues cendrées traversent la France en provenance des pays nordiques où elles ont niché et poursuivent leur fabuleux voyage vers le sud de l'Espagne. 30 à 40.000 d'entre elles transitent par le lac du Der Chantecoq, situé en Champagne humide, où elles trouvent nourriture en abondance. Classé «réserve naturelle» d'intérêt écologique, ce plus grand lac artificiel d'Europe (4.800 ha et 77 km de berge) est devenu une zone de halte migratoire de renommée internationale. A l'automne, la baisse du niveau de l'eau, de 11 à 12 m, libère de larges étendues de vasières qui attirent plus de 270 espèces d'oiseaux : pygargues à queue blanche, balbuzards pêcheurs, oies cendrées, rieuses et des moissons, faucons pèlerins, canards souchets et siffleurs, cygnes de Bewick ; harles, grèbes huppés, foulques macroules, hérons, buses, grands cormorans, limicoles et bien sûr, le plus grand migrateur d'Europe, la grue cendrée, avec 1,30 m de hauteur et 2,50 d'envergure. Les grues, nous les rencontrerons tout au long de notre randonnée, à travers bocages, champs, forêts, le long du lac et des nombreux étangs. Le gibier est aussi nombreux (chevreuils, sangliers, lièvres, renards...). Nous traverserons également de superbes villages aux maisons et églises en colombages à pans de bois, ensemble unique en France.

Cet endroit est un véritable paradis pour les passionnés de nature. Assister au lever du soleil sur le lac et à l'envol de ces milliers de grues qui quittent le site en claironnant est un spectacle grandiose, envoûtant et inoubliable.

### Voici le programme du séjour :

- Premier jour : accueil à 12H00 à la «Maison de l'Oiseau et du Poisson». Visite guidée de cet espace de découverte consacré à l'écologie du lac du Der et à la migration. Sortie sur le lac en compagnie d'un guide-nature, avec longues vues et jumelles.
- Deuxième et troisième jour : randonnée d'une vingtaine de km, à la découverte du lac et du patrimoine propre à cette région.

A bientôt pour le spectacle du «Peuple migrateur» grandeur nature.



**Dates :** 1<sup>ère</sup> rando: du vendredi 27 au dimanche 29 octobre, 1 jour à pied,  
1 jour en vélo.

2<sup>ème</sup> rando: du vendredi 10 au dimanche 12 novembre, 2 jours à pied

**Niveau :** facile, sans portage

**Rendez-vous :** Le vendredi à 12h00 à la Maison de l'Oiseau et du Poisson, située en bordure du lac Du Der entr Giffaumont et Arrigny - Tél. 03/26 74 00 00 (± 4 h de Bruxelles)

**Logement :** dans une ferme champenoise typique, à pans de bois - gîte de France classé 3 épis réservé exclusivement à la Compagnie (chambres de 4 personnes)

**Prévoir :** pique-nique du premier jour, sac de couchage ou draps de lit, jumelles ou lunettes - vêtements chauds et protection de la tête et des mains (il fait souvent très froid lors de l'observation).

**Pour la rando vélo du 28 octobre,** nous emprunterons pistes cyclables et chemins carrossables mais peu fréquentés. Terrain sans aucune difficulté technique, mais attention, chacun apportera son vélo en ordre de marche avec cadenas (vélo de type tout terrain ou city, boyaux à proscrire).

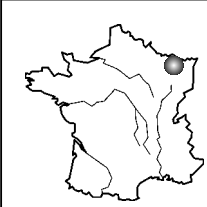
**Accompagnateur :** Jean-Paul, accompagnateur montage et guide-nature breveté

**Inscription :** 084/22.33.97 - GSM : 0473/99.88.97

**PAF :** 145€, comprenant les frais d'organisation et d'encadrement, la visite de la Maison de l'Oiseau et la sortie avec en guide-nature spécialisé du lac du Der - location de lunettes et jumelles - deux nuits avec petit-déjeuner et pique-nique, deux diners gastronomiques à base de produits de la ferme, apéro, vin et café compris.

**Référence : 547 (octobre)  
548 (novembre)**

Octobre  
Novembre



## En Alsace, dans les Vosges du Nord

Les Alsaciens ont inventé le concept de la ferme auberge où l'on déguste les produits du terroir. Si l'on veut vivre dans une vraie ferme auberge, c'est donc en Alsace qu'il faut aller.

Nous serons reçus tout au bout des Vosges du Nord, là où la forêt rejoint la plaine et ses champs fertiles. L'endroit, exceptionnel, pourrait être issu d'un conte de fée. La ferme auberge se trouve sur les vestiges d'un ancien moulin à grains.

Il y aura aussi de la place pour la randonnée, rassurez-vous.

Nous gravirons le col des Pigeonniers, découvrirons les merveilleuses ruines des châteaux médiévaux coiffant les montagnes, irons faire un petit tour en Allemagne et visiterons les villages au cachet inégalable.

Peut-être même nous attaquerons-nous au sommet des Vosges du Nord : le grand Wintersberg et ses 581 mètres d'altitude ! Ne riez pas, l'effet montagne y sera - surtout dans les jambes - nous en reparlerons !



## Découvrez la magie des Hautes Fagnes

Une journée à travers cette réserve naturelle, que seuls les guides-nature de la Région Wallonne sont autorisés à parcourir.

Une région riche de ses particularités, tant géologiques, avec ses roches vieilles de 400 millions d'années, ou climatiques et les brouillards fréquents, que par sa faune et surtout sa flore dont certaines mousses témoignent de la dernière période glaciaire.

Riche également de ses vastes paysages désolés et sauvages, qui ne supportent pas la présence de l'homme et que l'on ne rencontre nulle part ailleurs, sinon dans les pays nordiques.

Ces fagnes sont aussi un recueil historique, simple zone de passage au temps de la préhistoire, habitées ensuite par les Celtes, colonisées par les Romains, elles deviennent "Foresta" sous les Francs, appartiennent successivement au Duché de Luxembourg, aux Autrichiens, aux Pays-Bas, à la France, à nouveau aux Pays-Bas, à la Prusse et enfin à la Belgique.

Si l'histoire avec un grand "H" est fournie, celle des hommes qui y vivent actuellement ne l'est pas moins, pourquoi dès lors ne pas émailler ce parcours des récits de ceux qui ont et qui façonnent encore aujourd'hui cette magnifique région.

**Date :** du 11 au 14 novembre 2006

**Niveau :** quatre jours de randonnée en terrain montagneux, environ cinq heures de marche effective par jour.

**Rendez-vous :** le vendredi 11 novembre à 9h à la gare de Niederbronn-les-Bains près de Reischshoffen.

**Logement :** en gîte, chambres de 2 à 4 lits.

**Prévoir :** l'équipement de randonnée, votre sac pour la journée avec vos pique-niques de midi.

**Accompagnateur :** André

**Informations et inscription :** 063/570698 et pierlotandre@yahoo.com

**PAF :** 162 € (comprend les frais d'encadrement et d'organisation, les 3 nuitées en gîte, les 3 repas du soir et les 3 petits déjeuners).

**Référence: 551**

**Dates :** le samedi 18 novembre 2006

**Niveau :** facile, 20 km.

**Rendez-vous :** à 9h au Signal de Botrange

**Logement :**

**Prévoir :** le petit sac à dos pour la journée, le pique-nique de midi

**Accompagnateur :** Francis

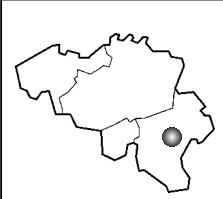
**Informations et inscription :** Tél : 087/377265 - GSM : 0494/469332

**E-mail :** collette.francis@skynet.be

**PAF :** 11 € comprenant les frais d'encadrement et d'organisation

**Référence : 552**





## Escapade dans la plus petite ville du monde:

### Durbuy.

C'est depuis la petite ville piétonnière de Durbuy, aux ruelles minuscules, aux anciennes maisons du XVII<sup>e</sup> et XVIII<sup>e</sup> siècles telles la Halle aux Blés, le Couvent des Récollets, majoritairement construites en moellons calcaires, que je vous emmène aujourd'hui en balade.

Durbuy, érigée au titre de ville en 1331, est aujourd'hui considérée comme "la plus petite" ville du monde. C'est un joyau coincé entre les méandres de l'Ourthe, le château des Comtes d'Ursel et l'anticlinal de la roche de la Falize, le tout, enclavé dans une nature rayonnante et authentique.

Évitons l'Ardenne à Durbuy. Même si le vieux massif ardennais n'est qu'à quelques kilomètres, nous sommes au confluent de deux régions géologiques bien différentes de l'Ardenne: la Famenne - Calestienne et le Condroz. Le nord constitue la Haute Famenne faisant frontière avec le Condroz. Septon, Somme-Leuze et Tohogne sont les principaux villages. Au sud, on retrouve la vaste dépression de la Famenne, au relief plus calme, constituée des villages de Barvaux-sur-Ourthe, Grandhan et Deulin.

Si je devais donner des caractéristiques pour décrire cette randonnée, je mettrais très certainement en évidence la beauté des paysages ouverts de cette région, où prairies et zones boisées s'entremêlent dans la plus parfaite harmonie. Et que dire de ces bucoliques villages au patrimoine architectural rarement égalé! Ici, on prend un peu du Condroz, de la Famenne, voire de l'Ardenne et on constitue cette alchimie architecturale propre à cette région tant convoitée par les touristes du nord. Ce n'est pas pour rien, que la commune de Durbuy est en tête du hit-parade des nuitées en région wallonne.



## Halahoupe, au pays des collines

«Il était une fois un pays balayé par les vents. Un pays aux collines à peine plus haute que la brume de printemps. La terre fatiguée, s'y étendait de tout son long, comme pour être mieux retournée par les paysans... La vie semblait suivre paisiblement le rythme des saisons. Cependant, en ce lieu d'imperturbable quiétude, une chose intrigait...»

Nommé Terre de Cocagne, d'abondance, de plaisir et d'insouciance et Petit Paradis Hennuyer, le Pays des Collines avec son Parc Naturel attise les convoitises depuis bien longtemps! Il nous offre une belle chaîne de collines qui s'étirent du Mont de l'Enclus jusqu'à la fameuse bute de Grammont, quelques belles forêts et un dédale de vallons pittoresques. Dans les creux verdoyants fleuris de toits rouges, sur les flancs doux, les fermes dispersées, les bourgades sont restées souvent authentiques. Par les « choques » et les peupleraies qui composent les bocages et par les « carires », les « vouilles », les « cavées » et les chemins « à brelles » nous découvrirons les grands panoramas ou les secrètes échappées... La tradition rurale joue partout et est enjouée encore de sorcelleries, légendes, croyances et mystères... Pays discret, surprenant et enchanteur... Pays au cœur simple où gens et paysages gardent leur caractère et leur saveur... Couleurs locales et lumières automnales assurées.

Nous aurons aussi peut-être l'occasion de découvrir l'exposé de Michel R, membre du comité du Parc Naturel et de rencontrer Jean-Christophe P qui connaît bien sa région et ses légendes et enfin Jean-Marie M, grand randonneur de Wallonie, passionné des sentiers, à qui je dois beaucoup...

**Date** : dimanche 19 novembre

**Niveau** : moyen

**Rendez-vous** : 09h15 sur la Grand Place de Durbuy

**Prévoir** : sac à dos pour la journée

**Accompagnateur** : Philippe

**Informations et inscription** : 084/ 32 13 29 - 0497/ 88 70 72

sportpassion@skynet.be

**PAF** : 11 €

**Référence** : 553



**Date** : Du 24 au 26 Novembre 2006, possibilité d'arriver le samedi 25 à convenir avec l'accompagnatrice.

**Niveau** : facile, 5 à 6 h de marche effective par jour.

**Rendez-vous** : à 18h30 au gîte Halahoupe, 8,10, La Houpe (RO de BXL sortie 13, N8, N48) ou par Flobecq. (E429, sortie 29). A partir de Flobecq, suivre «Route des Collines» et au bar «Chalet Gerard» de La Houpe : à gauche jusqu'à la dernière maison.

**Logement** : au gîte, en chambre de 4 à 6 lits.

**Prévoir** : le sac de couchage, le sac à dos pour la journée.

**Accompagnatrice** : Béatrice.


**Infos et inscriptions** : 04/2532281 - 0497/611936

bea.boyens@skynet.be

**PAF** : 87€ comprenant les frais d'encadrement et d'organisation et la pension complète : 2 nuitées, 2 petits déjeuners, 2 lunchs, 2 repas du soir, boissons non comprises.

**Référence** : 554





## Bivouac en pays Trévire

Pour notre bivouac d'hiver, le point de départ sera Trèves, la plus ancienne ville d'Allemagne.

À la fin du III<sup>ème</sup> siècle, Trèves fut élevée au rang de capitale de l'empire occidental (Gaulle, Espagne, Germanie et Bretagne). En 314, le plus ancien archevêché d'Allemagne y fut créé. De nombreuses voies romaines arrivaient à Trèves, dont la chaussée Reims-Trèves construite en l'an trente de notre ère.

On ne nous a donc pas attendus pour marcher dans ces contrées! Nous sillonnerons la rive gauche de la Moselle et son affluent, le Kyll. Le terrain y est de sable et de grès, prolongeant la petite Suisse luxembourgeoise, la Gaume et le bassin de Paris.

Après une demi-heure de marche le vendredi soir, nous bivouaquons au-dessus de la Moselle et admirons la ville en face de nous, de l'autre côté du fleuve. Le deuxième bivouac se passera près d'une source dans la forêt profonde... Ce qui ne nous empêchera pas de découvrir quelques falaises de grès, un château, des étangs et même des vestiges romains.

**Date :** 1<sup>er</sup> au 3 décembre 2006

**Niveau :** deux jours de randonnée en terrain vallonné, avec portage. Environ cinq heures de marche effective par jour

**Rendez-vous :** le vendredi 1<sup>er</sup> décembre à 20h, au parking du centre sportif situé à l'entrée de Trèves, en venant de l'E 44, juste après un virage en épingle à droite et un virage serré à gauche.

**Logement :** sous tente (éventuellement fournie par la Compagnie)

**Prévoir :** un sac de couchage, un tapis de sol, les divers repas, une tente et un réchaud pour deux.

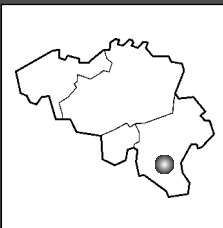
**Accompagnateur :** André

**Informations et inscription :** 063/570698 et pierlotandre@yahoo.com

**PAF :** 30 € (comprend les frais d'encadrement et d'organisation, le prêt éventuel d'une tente)

**Référence :** 555





## L'Ardenne au «Portail de Lorraine»

L'entité de Habay-la-Neuve présente la particularité de se situer sur la limite de l'Ardenne et de la Gaume, marquée ici, selon les géographes, par la vallée de la Rulles. Elle chevauche en effet la retombée ardennaise au nord et la région lorraine au sud. Construit en bordure de la rivière, à l'abri de la splendide forêt d'Anlier, ce gros bourg s'offre à nous dans un écrin verdoyant, gaumais par ses alignements de maisons (village-rue lorrain) et ardennais par ses reliefs.

Du point de vue linguistique aussi, le point de rencontre se confirme. Ici, en Gaume, on parle un patois lorrain tandis qu'au nord, déjà à Anlier, on emploie un patois ardennais. A l'est, on s'exprime dans un dialecte germanique associé au pays d'Arlon.

C'est autour de cette frontière géographique et principalement dans la grande forêt d'Anlier que je vous propose de savourer, en marchant, un automne déjà bien avancé. Gageons que la sylvie nous accueillera dans une parure déjà blanchie par une première offensive hivernale...

**Date :** le samedi 9 décembre

**Niveau :** facile ( $\pm 24$ km)

**Rendez-vous :** à 9h30 devant l'église d'Anlier

**Prévoir :** le pique-nique de midi

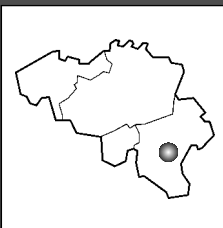
**Accompagnateur :** Georgy.

**A noter :** la randonnée et son lieu de rendez-vous peuvent être modifiés en raison des chasses, leur calendrier n'étant pas connu lors de la rédaction du présent catalogue.

**Informations et inscription :** 0479/619973 - georgyrenard@marche.be

**PAF :** 11 € (comprend les frais d'encadrement et d'organisation)

**Référence: 556**



## Nassogne

Décembre est un mois placé sous le signe des festivités, des cadeaux et des traditionnels marchés de Noël. Je vous invite donc à combiner les joies de la randonnée avec le monde magique, fantastique et imaginaire des contes hivernaux. Qui n'a pas rêvé un jour de s'évader toute une journée à la rencontre de cette belle nature, recouverte de son beau manteau hivernal; de prolonger cette évasion, en se calfeutrant au pied d'un feu de bois, pour se laisser emporter dans le monde féérique des contes et légendes, ou de vivre un bref instant dans un univers où le réel et l'irréel se mélangent, se côtoient? Prenons ensemble ce même chemin, qui nous conduira vers une évasion de notre quotidien habituel. Tous les indices seront réunis pour profiter de cette escapade inhabituelle: nature rayonnante, contraste naturel, chaleur humaine, pavillon forestier, feu de bois, vin chaud, contes.

C'est dans le grand massif forestier de Nassogne, fourneau Saint-Michel, que se déroulera cette évasion du quotidien. Nous traverserons le domaine de Mochamps, haut lieu de rencontres des cervidés en période de brame. C'est aussi une des 6 zones tourbeuses, protégées du massif ardennais. Nous taquinerons également un magnifique petit ruisseau scintillant : la Masblette, après avoir dévalé un agréable versant de vallée. Enfin, vous l'aurez compris, une journée remplie de charme et d'évasion.



**Date:** dimanche 10 décembre

**Niveau:** moyen

**Rendez-vous:** 9h15 devant la place communale de Nassogne

**Prévoir:** sac à dos pour la journée

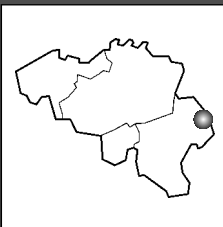
**Accompagnateur:** Philippe

**Informations et inscription:** 084/32 13 29

0497/88 70 72 - sportpassion@skynet.be

**PAF :** 16 € comprenant la randonnée et la participation aux contes

**Référence: 557**



## Marché de Noël de Monschau, la Rureifel et nos Hautes Fagnes

Après une première expérience en 2005 en ma compagnie, je vous invite à redécouvrir les joies, l'ambiance et le monde féérique du marché de Noël de Monschau. Si ce marché de Noël est si spécial, c'est certainement dû à la beauté de cette petite localité, enclavée au beau milieu du parc naturel Germano-Belge "Hautes fagnes - Eifel", côté Allemand, juste sous le plateau fagnard, au pied d'une rivière ressemblant étrangement aux torrents montagnards: la Rur. En la voyant traverser Monschau, il est bien difficile d'imaginer que cette rivière prenne sa source sur nos hauts plateaux, que ses premiers kilomètres coulent paisiblement, sous forme d'un authentique ruisseau fagnard.

La randonnée du samedi se déroulera entièrement dans la région de Monschau. Trois éléments de paysage dominent la région de la Rureifel : la vallée profondément encaissée, les barrages et leurs grands lacs, ainsi que les vastes étendues de forêts. Ces décors bien naturels recèlent en fait d'inhabituels trésors écologiques protégés dans le cadre de réserves naturelles... Nous ne manquerons pas de nous attarder dans les villages de la Rureifel, afin de bien comprendre l'adaptation de l'habitat par rapport au rude climat local.

La randonnée du dimanche se déroulera au départ du gîte d'Ovifat. Nous sillonnerons, en fonction des conditions climatiques, une partie du plateau fagnard, ainsi que plusieurs vallées jouxtant la partie sommitale de notre plat pays. Nous ne manquerons pas d'admirer l'impressionnant château de Reinhardstein!

Afin de profiter au maximum de la journée du samedi, surtout de la visite du marché de Noël, le rendez-vous pour ce week-end est fixé à 9h15 à Monschau. Il est possible de loger le vendredi au gîte d'Ovifat

**Date** : 16 et 17 décembre

**Niveau** : moyen

**Rendez-vous** : Dans le grand parking (2 niveaux), payant ( $\pm 2$  € la journée), le long de la Rur, juste avant de rentrer dans la zone piétonne de la ville

**Prévoir** : sac à dos pour la journée, pique nique du samedi. Sac de couchage ou sac à viande

**A noter** : Possibilité de loger au gîte le vendredi soir

**Accompagnateur** : Philippe

**Informations et inscription** : 084/32 13 29 - 0497/88 70 72

spor tpassion@skynet.be

**PAF** : 70 €, ce prix comprend l'organisation et l'encadrement, la nuitée avec petit déjeuner, le repas du samedi soir (apéro et vin compris), le pique-nique du dimanche.

**Référence** : 558





## L'avant-veille au pays de Tongres

«Un mois avant et après Noël, l'hiver se montre plus cruel».

Et deux jours avant, en ce début d'hiver, nul ne le sait!

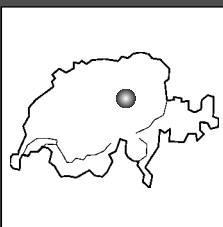
En cette période de l'Avent, avant tout, nous irons bien vaillant de l'avant dans la campagne hesbignonne à travers les champs! Vallons, collines, plaines, vergers et larges coteaux de sable et de limon forment une belle unité, un manteau de loess, un grand patchwork de terres ponctué ça et là par des bouquets d'arbres, des rangées de peupliers ou des petits hameaux.

Cette nature riche, obstinée et généreuse, dans le passé, a attiré tant de nobles fortunés! Les nombreux châteaux «romantiques», métairies et «kastelhoeve» en sont bien les beaux témoins!

Contrairement à ce que l'on pourrait croire, loin d'être monotone et quand l'hiver écrase les champs, on peut retrouver des sensations variées, des odeurs de terre et de pierres humides et le plaisir simple qui nous rapproche de la nature et de nos racines.

Dans l'après-rando, je vous inviterai à découvrir en avant-gout la plus vieille ville de Belgique, Tongres, petite ville tranquille qui a échappé à la modernisation, dans une ambiance illuminée de Noël. Cette ville médiévale deux fois millénaire possède encore un patrimoine historique et architectural d'une grande valeur et d'une grande richesse. Le passé y est partout! Nous en profiterons en passant par le quartier pittoresque du Béguinage et par la fameuse Collégiale Notre Dame et son cloître authentique. Pour ceux qui le souhaitent, il sera possible d'admirer au petit musée ouvert exceptionnellement pour nous, le Trésor «impressionnant» de la Basilique... pour quelques sous.

Et enfin, avant l'au revoir, nous pourrons «trinquer» auprès d'Ambiorix, vedette de la Cité!



## En raquettes dans le canton de Glarus

Noldi Schönman est un personnage haut en couleurs. Il est à moitié rugbyman, à moitié ours blanc. Mais son look cache un sens de l'accueil inné et une chaleureuse prise en charge du groupe. Il est capable d'empoigner son accordéon et de faire danser tous les randonneurs. Si vous n'y prenez garde, il est capable aussi de vous verser plus de schnaps que de raison dans votre verre...

Il nous avait déjà accueillis dans le canton de Lucerne. Il est désormais installé dans le canton de Glarus, dans un hôtel qui surplombe le lac de Walensee. Nous pourrions contempler le lac à loisir. Glarus est un si petit canton qu'il y est encore possible de prendre des décisions à mains levées sur la place principale de la capitale.

Sinon, il y a toutes les montagnes qu'il faut dans les parages. Nous évoluerons entre 1000 et 2000 mètres en forêt et sur les alpages. Nous découvrirons l'un ou l'autre lac et gravirons de superbes sommets.

**Date** : le 23 Décembre 2006.

**Niveau** : facile, 5h, 5h30 de marche effective.

**Rendez-vous** : à 9h à l'église de Heks (E40, sortie 31)

**Prévoir** : le sac à dos pour la journée et le pique nique de midi, quelques sous pour la visite facultative du Trésor : 1,75€.

**Accompagnatrice** : Béatrice.

**Infos et inscriptions** : 04/2532281 - 0497/611936

bea.boyens@skynet.be

**PAF** : 11€

**Référence** : 559



**Date** : du 26 au 30 décembre 2006

**Niveau** : cinq jours de randonnée en raquettes à neige en terrain montagneux, environ cinq heures de marche effective par jour.

**Rendez-vous** : à l'église d'Amden au nord-est du lac de Walensee le 26 décembre à 9h30.

**Logement** : en hôtel, bon confort.

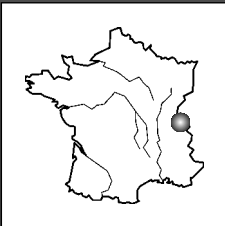
**Prévoir** : l'équipement de haute montagne, votre sac pour la journée avec vos pique-niques de midi et une paire de raquettes. Si vous n'avez pas de raquettes, la Compagnie en loue.

**Accompagnateur** : André

**Informations et inscription** : 063/570698 et pierlotandre@yahoo.com

**PAF** : 270 € (comprend les frais d'encadrement et d'organisation, les 4 nuitées en hôtel, les 4 repas du soir et les 4 petits déjeuners).

**Référence** : 560



## Réveillon en montagne - Haut-Chablais en raquettes

C'est pour répondre à la demande de ceux qui, nombreux, se trouvaient sur une liste d'attente l'année dernière et qui m'ont demandé de remettre cette rando au programme de cette saison que j'y inscris à nouveau le réveillon et le Haut-Chablais qui est une région de montagne qui se prête particulièrement bien à la pratique de la raquette. Nous logerons à nouveau chez Nadine qui nous avait si bien reçu l'année dernière.

Que ceux qui ont participé à la version 2005 et qui voudraient refaire le réveillon en montagne se rassurent les randos que je choisirai seront en tout ou partie différentes de celles que nous avons fait l'année dernière.

Toutes ces randos se parcourent à une altitude de  $\pm$  2000 m et les montagnes qui bordent le val d'Abondance ont la réputation de bien garder la neige. Ce qui devrait nous garantir de belles journées que nous espérons aussi agréables que celles que nous avons vécues dans le même vallon en 2005.

Décembre

**Dates** : du 30 décembre 2006 au 03 janvier 2007

**Rendez-vous** : le 29 décembre à 19h00 au chalet «Champfleury» dans le hameau de Richebourg, commune d'Abondance

**Niveau** : Moyen 5 à 6 h de randonnée sans portage

**Logement** : chalet en 1/2 pension

**Prévoir** : Les rations de courses pour cinq jours

**Accompagnateur** : Jean-Marie

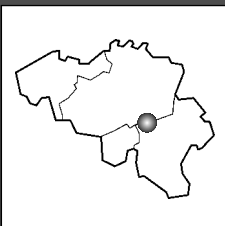
**Information et inscription** : 04.362 63 45 ou 0496.53 20 23 ou

jean-marie.demeuse@skynet.be

**PAF** : 319 € comprenant six jours en 1/2 pension, la soirée du réveillon, les frais de préparation et d'encadrement

Référence : 561

# Janvier



## Entre Chastre et Ways

Pour la fête des Rois et des Mages, c'est dans le «Roman País», l'ancien Arrondissement du Département de la Dyle que je vous propose une boucle entre Chastre et Ways sur les sentiers et les traces des villageois et des Seigneurs!

Les vieux villages du Brabant ont pratiquement tous une origine seigneuriale et une tonalité aristocratique!... Chastre, Mont-Saint-Guibert, Hévíllers, Sart- Dames- Avelines, Sart Messire Guillaume... Les témoins du passé des Sires et de la dévotion populaire sont nombreux : les fermes aux allures patriciennes, la Ferme Rose, les nombreux moulins dont le Moulin Al Poudre, les Châteaux et les nombreuses chapelles...

Il y a surtout l'agrément et la diversité des paysages, les vastes horizons champêtres dans leurs couleurs hivernales. Le relief y est doucement vallonné partageant les plaines alluviales, les bocages, les futaies, les cavées et les charmantes vallées de l'Orne, la Houssière, la Thyle et de la Dyle.

Et puis, il y a le silence bruisant des forêts encerclant les incontournables ruines de l'Abbaye de Villers-la-Ville. «Grand cri de pierres lancé du fond d'une vallée encaissée dans le bois». Là, les bâtisseurs de cathédrales ont aussi lancé de fameux défis dont : «Tirer du miel du cœur des pierres et de l'huile des rochers les plus durs.»

Et enfin, après le «repas divin et royal» au coin du feu et la nuitée dans cet ancien moulin aux allures et décors nobles, nous rejoindrons le lendemain, Chastre par les plaines et vallées du Sud et Mellery qui vaut mieux qu'une décharge!

A la petite boutique de la fromagerie, nous pourrions également nous réapprovisionner en produits frais du terroir seigneurial!

**Date** : les 6 et 7 Janvier 2007.

**Niveau** : facile, 5 à 6h de marche effective par jour et léger portage pour les deux journées

**Rendez-vous** : à 9h à l'église de Chastre (E411, sortie 9), on y laissera les voitures.

**Logement** : au Gîte «A Contre-Temps» de la Ferme de la Tourelle à Ways- Genappe, en chambre de 4 à 6 personnes.

**Prévoir** : le sac à dos pour les deux journées, une tenue de rechange, une lampe frontale ou de poche, les deux pique-niques de midi, possibilité de se ravitailler à la boutique et 2 € pour la visite facultative de l'Abbaye Les draps de lit, les couvertures et la serviette de bain sont fournis par le gîte. Quel luxe !

**PS** : groupe limité à 17 personnes.

**Accompagnatrice** : Béatrice.

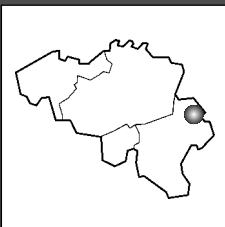
**Infos et inscription** : 04/2532281 - 0497/611936

bea.boyens@skynet.be

**PAF** : 87 € comprenant les frais d'encadrement et d'organisation, la demi pension au gîte : le repas du soir, boissons non comprises, la nuitée et le petit-déjeuner.

Référence : 562

Janvier



## Les plus beaux paysages de Wallonie Hautes Fagnes hivernales

Les Fagnes constituent un vaste plateau sauvage de 4000 Ha classés «réserve naturelle». Souvent appelée le «toit de la Belgique» - le signal de Botrange culmine à 694 m - cette région est une des plus typiques de tout le pays, tant sur le plan climatologique que biologique.

Pour apprécier pleinement les Fagnes, il faut s'aventurer au cœur de ce vaste plateau, quitter les sentiers balisés et pénétrer au cœur des zones C, zones classées, protégées et donc interdites au grand public. Mais cela n'est possible qu'en présence d'un guide nature mandaté par la Région wallonne. Etant en possession de ce brevet, je vous invite donc à me suivre dans ces zones C, aux biotopes constitués de landes, de marais, de tourbières à hautes sphaignes, ces plantes qui peuvent accumuler une réserve d'eau vingt fois supérieure à leur poids. Ici, l'eau est omniprésente et nous avons constamment l'impression de fouler une immense éponge. Heureusement, les nombreux «caillebotis» nous évitent d'avoir les pieds dans l'eau.

Quelle que soit la saison, ces paysages grandioses laissent toujours une impression d'immensité et de dépaysement total. Et si la neige est au RV, pas de problème, nous éviterons les hordes de skieurs pour nous fondre dans l'immensité fagnarde!

**Date** : samedi 20 janvier 2006

**Niveau** : facile, sans portage

**Rendez-vous** : 9h30, au signal de Botrange

**Prévoir** : pique-nique pour la journée, vêtements chauds et contre la pluie

**Accompagnateur** : Jean-Paul, guide nature mandaté par la Région wallonne pour les zones C.

**Inscription** : Tél. : 084/22.33.97 - Gsm : 473/99.88.97

**PAF** : 11 €, comprenant les frais d'encadrement et d'organisation.

**Référence** : 564



**Date** : dimanche 21 janvier

**Niveau** : moyen,

**Rendez-vous** : 9h15 devant l'abbaye de Maredsous

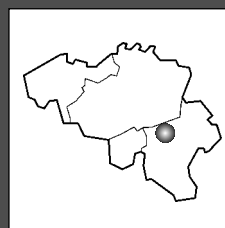
**Prévoir** : le sac à dos pour la journée

**Accompagnateur** : Philippe

**Informations et inscription** : 084/ 32 13 29 - 0497/ 88 70 72  
sportpassion@skynet.be

**PAF** : 11 € comprenant les frais d'organisation et d'encadrement

**Référence** : 563

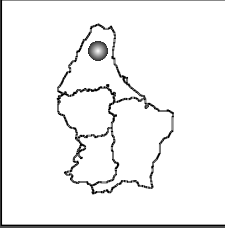


## L'abbaye de Maredsous et la vallée de la Molignée

Qui ne connaît pas cette célèbre abbaye, fondée en 1872 par des moines allemands venus de Beuron? Ce somptueux bâtiment de style néo-gothique comprend une l'église abbatiale haute de 76 mètres et longue de 28 mètres! Et que dire de ce divin breuvage tant connu par les adeptes de la randonnée? Celui qui nous fait tourner la tête, après ces longues heures de marche à travers monts et vaux. Voici donc une randonnée, placée sous le signe d'une tradition abbatiale bien belge: la bière d'abbaye!

C'est à travers plateaux et vallons profonds, entaillés par deux rivières champêtres: la Molignée et le Flavion, que nous allons découvrir cette partie du condroz où émergent quelques beaux villages aux coquettes maisons de pierre. Nous aurons même droit de contempler les ruines du château de Montaigle et d'apercevoir l'abbaye de Maredret.

Nous ferons halte dans un des plus beaux villages de Wallonie: Falaën, un village "de pierre" à l'homogénéité architecturale remarquable. En son centre, l'église Saint-Léger, qui renferme trois beaux retables baroques. Nous ne quitterons pas Falaën sans voir le monumental château-ferme! Une fois de plus, cette randonnée d'une bonne vingtaine de kilomètres, sera riche en paysages, cultures et dégustations... Encore un beau petit coin de chez nous dont nous pouvons être fiers.



Janvier

## L'Oesling et la Petite Suisse, terres grand-Ducales...

Si cette région du Luxembourg semble fort bien connue par le plus grand nombre, elle n'en reste pas moins un lieu de prédilection que tout randonneur se doit de visiter ou de revisiter. La nature a donné à ce morceau de territoire, un charme paysager peu commun. Certes les belles forêts de feuillus y sont légions mais le relief y va également de sa donne, agrémentant la découverte de capricieuses et désarçonnantes formations rocheuses. Ainsi, des grès compacts de ton brun rouge, furent, siècle après siècle, modelés par les eaux, poncés par les vents... Les roches, tantôt s'écroulèrent en d'étranges sculptures, tantôt se crevassèrent pour faire place à de ludiques passages parfois labyrinthiques !

Notre promenade nous conduira notamment dans le Mullerthal, ce qui signifie littéralement la vallée des meuniers que creuse encore aujourd'hui l'Ernz noire, un affluent de la Sûre. Comptons sur un hiver enneigé pour agrémenter d'une blancheur toujours fascinante, les sentes que nous arpenterons en fins limiers.



**Date :** du samedi 27 au dimanche 28 janvier

**Niveau :** facile à moyen (relief ardennais et sentiers parfois escarpés)  
**Rendez-vous :** à 9h30 sur le parking face au centre sportif de BERDOF (5km à l'est d'Echternach)

**Prévoir :** les piques-niques des samedi et dimanche midi, ses effets personnels.

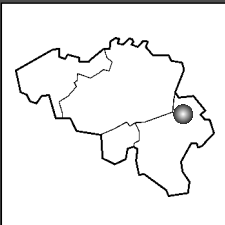
**Accompagnateur :** Georgy

**Informations et inscription :** 0479/61 99 73 ou georgy.renard@marche.be

**PAF :** 79 € (comprend les frais d'encadrement et d'organisation pour les deux jours de randonnée, le logement en auberge de jeunesse + draps, le repas du samedi soir pris au restaurant, le petit déjeuner du dimanche)

**Référence :** 565

# Février



Février

## Aux portes de l'Ardenne Liégeoise, le pays de la Lienne

Aux portes de l'Ardenne, près de Lièrneu, subsistent encore nombre de havres de quiétude à l'abri d'un tourisme envahissant.

Coteaux et vallées silencieux côtoient les paysages agrestes et les villages pittoresques de cette région privilégiée de la Lienne.

De cette terre de sorcellerie, de ce pays de forges et de carrières, il reste bien peu de choses, sinon une croix ou un ponceau, ou encore la scorie enfuie sous la mousse ; nous les rencontrerons certainement aux détours des chemins.

Cette randonnée hivernale nous permettra de découvrir des panoramas prestigieux du haut des collines, mais aussi de goûter aux couleurs froides des bois, des bosquets, des haies, des pâturages, d'être ébloui par la lumière des sentes et des coupe-feu et d'apprécier les vieilles pierres, baignées de soleil et d'histoire des petits villages, tels que Les Villettes ou Hierlot.

**Date :** le samedi 3 février 2007

**Niveau :** moyen, quelques dénivelés, ± 23km.

**Rendez-vous :** à 9h00, face à l'église de Bra

**Prévoir :** pique-nique de midi, vêtements chauds et imperméables

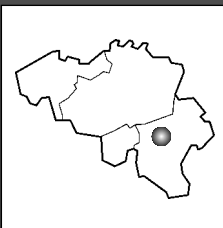
**Accompagnateur :** Francis

**Informations et inscriptions :** tél : 087/377265 - GSM : 0494/469332

**E-mail :** collette.francis@skynet.be

**Paf :** 11€ comprenant les frais d'encadrement et d'organisation

**Référence :** 566

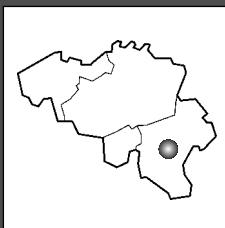


## Au pays des Vallées : quatre rivières au cœur de la Haute Ardenne

La Haute Lesse, la Lhomme, l'Our et une petite dernière, l'Almache : quatre rivières qui symbolisent encore la pureté, des rivières à truites, comme je les aime c'est-à-dire où je peux encore y pêcher la «fario», la vraie truite de rivière!! Mais nous sommes au cœur de l'hiver et donc pas de souci, je ne vous invite pas à une partie de pêche mais bien à une vraie randonnée sportive. Le temps d'un week-end, nous allons découvrir au fil des vallées quatre des plus belles rivières du massif ardennais : sauvages, oxygénées, encaissées et en cette saison, elles pourraient aussi se révéler «torrentueuses»! Des rivières plus «intimes» aussi, moins connues que l'Ourthe ou la Semois et qui abritent sur leurs rivages des villages aussi typiques que Our, Gembe, Porcheresse ou plus en hauteur, Daverdisse, Mirwart et Redu !

Ces quatre vallées sont classées Natura 2000. L'occasion de vous expliquer le biotope de ces vastes massifs forestiers et qui sait, au cœur de l'hiver, le gibier est souvent au détour d'un chemin !

Le samedi soir, pour rester dans l'ambiance intime, nous mangerons un repas de terroir, à la chaleur d'un grand feu de bois au gîte "Le Ramponeau" chez Christian.



## Randonnée hivernale au clair de lune....

Après la randonnée nocturne estivale de septembre, voici sa petite sœur qui prend naissance. Si les nuits estivales sont douces et agréables, propices à la flânerie au clair de lune, il n'en est pas de même pour les nuits hivernales. C'est le premier samedi de février qui a retenu toute mon attention pour ce rendez-vous! C'est la nuit de la pleine lune ou presque. C'est le mois le plus froid, où la neige est de plus en plus présente, et ce, depuis quelques années. Enfin, vous l'aurez compris, je fais tout mon possible pour vous offrir ce que vous recherchez de plus beau, de plus romantique, et, disons, de particulier pour passer vos soirées hivernales au coin du feu!

Par facilité d'accès durant l'hiver, cette randonnée nocturne débutera à Marche-en-Famenne, véritable noeud routier pour les automobilistes venant des quatre coins de Belgique. Avant de nous plonger dans l'ambiance des marches nocturnes, je vous invite à partager autour de la table, un repas convivial, accompagné d'un petit verre de vin ou d'une boisson non alcoolisée.

La randonnée en elle-même sera similaire à nos habitudes : une bonne vingtaine de kilomètres, quelques centaines de mètres en dénivellation ; le tout agrémenté d'un agréable feu de bois durant la pause pique-nique. Un seul village sera intégralement traversé, ensuite, nous ouvrirons les portes du massif ardennais pour nous faufiler dans de grands espaces où la faune reprend tous ses droits à la tombée de la nuit...

Si la nature vous attire, si la nuit reste mystérieuse pour vous, si vous apprivoisez l'hiver et si la vous appréciez la convivialité d'un simple repas dans un cadre enchanteur, alors cette randonnée hivernale au clair de lune a tout pour vous séduire.

**Date** : samedi 3 et dimanche 4 février 2007

**Niveau** : moyen, sans portage

**Rendez-vous** : samedi à 9h30 à Daverdisse

**Logement** : dans un gîte confortable, possibilité de chambre double sur demande

**Prévoir** : sac de couchage - Pique-nique du samedi et dimanche midi - Vêtements chauds

**Accompagnateur** : Jean-Paul, guide-nature et accompagnateur montagne,

**Inscription** : Jean-Paul - 084/22.33.97 - 0473/99.88.97

**PAF** : 63 €, comprenant l'organisation et l'encadrement, une nuit en gîte, repas du samedi soir au gîte, apéro vin et café compris, petit-déjeuner du dimanche matin

**Référence** : 567

**Date** : samedi 3 février

**Niveau** : moyen

**Rendez-vous** : brasserie le Cercle, place de l'église à Marche, à 19h00 pour le repas

**Prévoir** : le pique-nique de la nuit, une petite lampe de poche, des vêtements adaptés aux conditions climatiques

**Accompagnateur** : Philippe

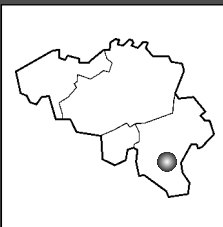
**Informations et inscription** : 084/ 32 13 29 - 0497/ 88 70 72  
sportpassion@skynet.be

**PAF** : 31€ comprenant les frais d'organisation et d'encadrement, le repas à la brasserie, le petit déjeuner de fin de randonnée

**Référence** : 568



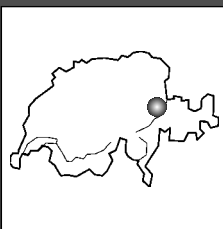




## L'Ardenne, en Ourthe hivernale

Rive gauche, un massif forestier peu fréquenté, serti entre La Roche, Hotton et Marche en Famenne, dont chacun appréciera la variété paysagère et les mélanges forestiers. Oublié au faite de sa colline herbeuse, nous irons débusquer le hameau de Waharday. Sur un promontoire rocheux, résistent encore au temps, l'ermitage et la chapelle de Saint-Thibaut. Chargé d'histoire, le site dévoile un panorama peu commun et une vue plongeante sur les méandres de l'Ourthe supérieure. Nous passerons la nuit dans un ranch équestre situé dans la vallée.

Le lendemain, nous franchirons la rivière dès le matin, pour nous rendre rive droite. De ce côté, l'Ardenne s'affirme avec plus de puissance. Nous remonterons le flanc de la vallée, échauffant ainsi nos mollets saillants et aguerris. Une alternance de forêts profondes et de paysages ouverts s'ouvrira à nous. A cette époque de l'année, nous irons voir comment les assauts de l'hiver figent une vallée et les reliefs qui la guident.



## Autonomie en raquettes

L'action se passera dans le canton de Saint-Gall, en Suisse. Il n'est pas très éloigné du canton d'Obwald où nous nous étions égayés en février 2005. En face du Liechtenstein, ses sommets dépassent les 3000 mètres : 3056 au Piz Sardona et 3247 au Piz Barghis.

Pour cette randonnée, je vous propose un concept quelque peu original : nous allons faire de l'autonomie, mais sans tentes, puisque les étables d'alpage et parfois les cuisines des corps de logis restent ouvertes tout l'hiver. Nous trouverons bien quatre fermes ouvertes, que nous respecterons, bien entendu. Authenticité et froid garantis !

Nous parviendrons à arpenter les lignes majeures du massif. Nous nous immiscerons dans les forêts et les alpages et nous devrions dépasser facilement les 2000 mètres d'altitude.

Le nombre de participants sera volontairement limité, sauf si certains veulent prendre leur tente, mais, dans la neige, il faut parfois s'accrocher !

**Date:** les 10 et 11 février

**Niveau:** facile à moyen (± 25 km par jour)

**Rendez-vous:** 9h30, devant le ranch de la Golette situé à 400m de l'église de Rendeux-Haut (entre Hotton et La Roche) - suivre panneau pour aller jusqu'au ranch.

**Logement:** dans une ferme équestre située en vallée de l'Ourthe – nuit en dortoirs mais possibilité limitée de séjourner en chambre deux personnes moyennant un supplément de 7€ par personne.

**Prévoir:** sac de couchage, pantoufles, effets personnels et piques-niques pour samedi et dimanche midi

**Accompagnateur:** Georgy.

**Informations et inscription:** 0479/61 99 73 - georgyrenard@marche.be

**PAF:** 79€ (comprend les frais d'encadrement et d'organisation, le logement au ranch, le repas du samedi soir pris sur place (potage, plat, dessert, boissons : 1/2 bout. de vin ou équivalent en softs) et le petit déjeuner du dimanche)

**Référence:** 569

**Date :** du 10 au 14 février 2007

**Niveau :** cinq jours de randonnée en raquettes à neige en terrain montagneux, environ cinq heures de marche effective par jour. Portage complet, sauf tente.

**Rendez-vous :** devant l'église de Mels, près de Sargans, le samedi 10 février à 10h.

**Logement :** dans des fermes d'alpage, aucun confort.

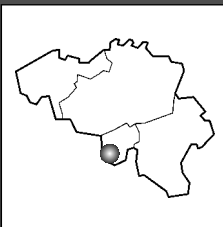
**Prévoir :** l'équipement complet pour l'autonomie totale, sauf la tente, tous vos repas et une paire de raquettes. Si vous n'avez pas de raquettes, la Compagnie en loue.

**Accompagnateur :** André

**Informations et inscription :** 063/570698 et pierlotandre@yahoo.com

**PAF :** 70 € (comprend les frais d'encadrement et d'organisation).

**Référence :** 570



## Ronde en terre d'abbaye

Eloigné des grands centres urbains, la commune de Chimay (19.711 ha) est restée l'une des plus vertes du Hainaut. Ici, pas de grandes étendues de terres cultivées mais une mosaïque de forêts profondes (9.300 ha), de gras pâturages et d'étendues d'eau.

Direction plein sud, à 9km de là, Forges, un des villages les plus peuplé et prospère du coin grâce à l'industrie du fer et de la terre plastique, florissante au 16<sup>ème</sup> et 18<sup>ème</sup> siècle.

Les premiers moines cisterciens arrivèrent dans la région en 1850 sur des terres offertes par le Prince Joseph II de Chimay. Cadeau empoisonné : ce site était l'un des plus sauvage et des plus insalubre ; rempli de pierres et de mousse, il portait le nom caractéristique de «Hauts Marais»! A force de prières et de labeur, en 11 ans, les 48 ha de départ se transformèrent en 130 ha de pâturages et de cultures. Aujourd'hui, la Trappiste de Chimay s'exporte partout dans le monde et en particulier en Chine et aux U.S.A.

Après la visite des jardins de l'abbaye, plongeons dans les forêts toutes proches pour 23km d'effort avant le réconfort !

**Dates :** samedi 17 février 2006

**Niveau :** facile

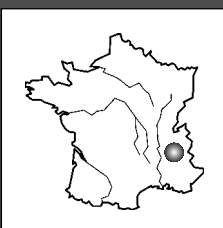
**Rendez-vous :** 9h30 devant l'abbaye de Scourmont

**Accompagnateur :** Samuel

**Info's et inscriptions :** Gsm : 0474/253.227 - Tél. : 060/34.69.56 (en soirée) ou samcerf@yahoo.fr

**PAF :** 11 € comprenant les frais d'encadrement et d'organisation.

**Référence :** 571



## La Chartreuse enneigée

Cette randonnée en raquettes à neige s'adresse à tous ceux qui recherchent des journées de marche sans trop gros dénivelés et aussi à tous les randonneurs qui n'ont pas encore osé se lancer dans cette pratique hivernale.

La Chartreuse, massif secret, fermé naturellement sur lui-même, a été choisi dès le 11<sup>ème</sup> siècle par les pères chartreux comme lieu de recueillement et de silence.

Aujourd'hui, ce massif des Préalpes, institué Parc Naturel Régional depuis 1995, procure aux raquettes un terrain d'investigation varié et accessible. Que l'on chemine en sous-bois forestier, émergeant de-ci de-là à la lumière de longues crêtes déchiquetées, au panorama saisissant, ou que l'on gambade parmi un cadre pastoral et aéré de hauts alpages, ces belles étendues blanches éveilleront en nous un sentiment de grandeur. Dans ce cadre de grande beauté enneigée, tout acquiert une autre dimension. Penthes paisibles engourdis par la neige, combes piquetées de quelques arbres, cols venteux surplombant le paysage aux vastes étendues blanches, la Chartreuse offre tous les charmes d'une randonnée au plein coeur de l'hiver. Quant à l'approche raquette, au plus près de la nature, elle permet d'appréhender de nouveaux horizons, en toute liberté.

Et de retour dans la chaleur du gîte, pourquoi ne pas déguster une liqueur des pères chartreux, fruit du savoir-faire ancestral ?

**Date :** du samedi 17 février au jeudi 22 février 2006 (début d'après midi).

**Niveau :** 5 jours de randonnées en raquettes en moyenne montagne, en étoile (portage à la journée)

**Rendez-vous :** au gîte d'étape le 17/02 en fin d'après-midi

**Logement :** Gîte du Pont du Lac 73670 Saint Pierre d'Entremont

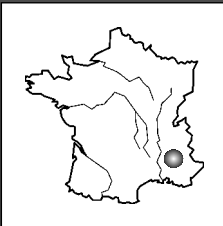
**Prévoir :** sac-à-dos à la journée, pique-nique de midi

**Accompagnatrice :** Sylvie

**Informations et inscriptions :** 061/50.22.69. ou 0474/34.30.91.

**PAF :** 206 € (comprend 5 nuitées avec demi-pension, les frais d'organisation, de documentation et d'encadrement).

**Référence :** 572



## Raid aventure : raquettes avec pulka

Ce sera peut-être le Vercors. Isolé, inhabité, d'un accès difficile, le Vercors constitue un magnifique terrain pour la randonnée hivernale. Sa traversée constitue un raid engagé en raison d'une topographie particulière.

Cela pourrait être encore le traversée Pilat, Vivarais, Lozère. Ce raid constitue certainement le plus bel itinéraire de traversée de crête que l'on puisse parcourir en France. On y a constamment la sensation d'évoluer en plein ciel.

Et pourquoi pas se lancer à travers l'Aubrac. La montagne d'Aubrac, sous une épaisse couche de neige, est un désert dans lequel on a la sensation de se trouver là où le ciel touche la terre.

Mais cela pourrait être encore la-bas ou encore ...

Nous limiterons l'équipe à 10 participants. Nous tirerons 3 pulkas, ce qui nous permettra d'emporter un matériel d'hivernale digne de ce nom.

Ce sont les conditions d'enneigement à la période du raid qui guideront le choix de la région.

Nous logeons sous tente, donc aucune contingences, souplesse et liberté!!

Ce raid pourrait être une excellente prise de contact pour un projet au delà du cercle polaire en hiver 2008!!

**Date :** 19 au 25 février 2006

**Niveau :** bonne condition physique requise

**Rendez-vous :** à fixer ultérieurement

**Prévoir :** matériel et équipement pour une rando en autonomie complète en hivernale

**Participants :** nombre limité à 10

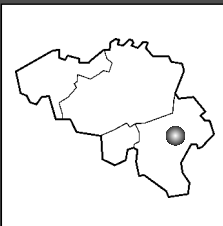
**Accompagnateur :** Jean-Marie

**Informations et inscriptions :** 04/362 63 45 - 0496/53 20 23

jean-marie.demeuse@skynet.be

**PAF :** 157 € comprenant la préparation, l'encadrement et la location des pulkas

**Référence :** 573



## Sculptures de la "Petite Suisse" Combennoise

Pour une journée hivernale à Comblain-au-Pont, dit autrefois «Confluentes» car sis à la confluence de l'Ourthe et de l'Amblève «rivières si épiègles aux berges accueillantes», je vous propose la découverte des sculptures naturelles et celles des carriers et des sculpteurs des Symposiums. Elles resplendent de partout, le long de l'Ourthe et dans le village. Ce dernier est parsemé de falaises escarpées, entrecoupées de surfaces boisées, créant un cadre spectaculaire tout autour.

Près de la Tour Saint Martin, du Donjon, du Parc et sur les anciennes terrasses, carrières, sablières et dans les grottes... tout y est sculpté, depuis si longtemps, dans le calcaire, le granit tournaisien et surtout dans le fameux grès famenien, le «grès de l'Ourthe» teinté d'ocres et de gris vert à gris bleuté.

Le patrimoine naturel est également très bien sculpté. Les paysages sont merveilleusement dessinés dans le sol et les vastes horizons. Ils partagent les prairies, prés, champs et forêts avec beaucoup de charmes et d'harmonie.

Pratiquement tous les massifs rocheux des Réserves Naturelles de cette commune sont classés pour leur grand intérêt géologique et botanique : les Roches du Vignoble, le Pic Napoléon, les Roches Grises, les Noires, le Chession, le Thier Pirard et les Pitains avec les célèbres Tartines... Là, nous irons dans de fameuses tranches de calcaire isolées, travaillées par l'érosion des bancs et dressées comme les tranches d'un pain bien grand ! Bel endroit porteur de l'imaginaire !

C'est donc d'une rive à l'autre, entre les vallons pittoresques, les plateaux si peu peuplés, les grands panoramas, les parois claires et la dolomie sombre que nous irons et nous nous «zen allerons» !

Un guide nature nous accompagnera et apportera quelques explications relatives à la faune, la flore et la géologie de la région en cette saison!

**Date :** le 25 Février 2007.

**Niveau :** facile, assez dénivelé et de 5 à 6 h de marche effective.

**Rendez-vous :** à 9h, Place Leblanc, à l'église de Comblain-au-Pont. (E25, sortie 45)

**Prévoir :** le sac à dos pour la journée, le pique nique du midi

**Accompagnatrice :** Béatrice

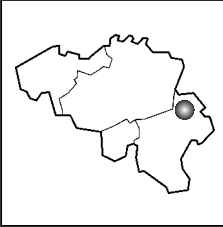
**Infos et inscriptions :** 04/2532281 - 0497/611936

bea.boyens@skynet.be

**PAF :** 11€

**Référence :** 574

# Mars



## Aux portes de l'Ardenne Liégeoise, le pays de la Lienne

Aux portes de l'Ardenne, près de Lierneux, subsistent encore nombre de havres de quiétude à l'abri d'un tourisme envahissant.

Coteaux et vallées silencieux côtoient les paysages agrestes et les villages pittoresques de cette région privilégiée de la Lienne.

De cette terre de sorcellerie, de ce pays de forges et de carrières, il reste bien peu de choses, sinon une croix ou un ponceau, ou encore la scorie enfuie sous la mousse ; nous les rencontrerons certainement aux détours des chemins.

Cette randonnée hivernale nous permettra de découvrir des panoramas prestigieux du haut des collines, mais aussi de goûter aux couleurs froides des bois, des bosquets, des haies, des pâturages, d'être ébloui par la lumière des sentes et des coupe-feu et d'apprécier les vieilles pierres, baignées de soleil et d'histoire des petits villages, tels que Les Villettes ou Hierlot.

**Dates :** le samedi 3 mars 2007

**Niveau :** moyen, quelques dénivelés,  $\pm$  23km.

**Rendez-vous :** à 9h00, face à l'église de Bra

**Prévoir :** pique-nique de midi, vêtements chauds et imperméables

**Accompagnateur :** Francis

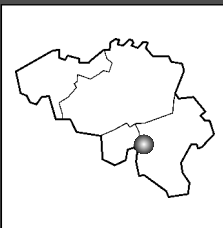
**Informations et inscriptions :** tél : 087/377265 GSM : 0494/469332

**E-mail :** collette.francis@skynet.be

**Paf :** 11€ comprenant les frais d'encadrement et d'organisation

**Référence :** 575





## L'Ardenne namuroise: la vallée des castors et la Croix-Scaille

Nous voici à quelques enjambées de la frontière Française, au pied de la partie sommitale de la province de Namur : la Croix Scaille, culminant à une altitude de 500 m! C'est un week-end contrasté par sa diversité qui nous attend. Le samedi, nous sillonnerons la resplendissante vallée de la Houille, vallée abritant plusieurs familles de castors. Et oui, je parle bien du plus grand rongeur d'Europe, disparu de nos Ardennes depuis plusieurs siècles et à nouveau présent depuis 1999. Sur les berges de la Houille, je vous montrerai différentes traces de sa présence. Ensemble, nous essayerons de comprendre le fastidieux travail de la construction des barrages et huttes de castors, tout en essayant de discerner leur impact sur le milieu naturel. Pourquoi la présence du castor pose-t-elle problème aujourd'hui, alors qu'au moyen âge, nos régions leur offraient l'hospitalité...?

La randonnée du dimanche sera bien différente du samedi! Nous prendrons congé de Gedinne et de la vallée de la Houille pour nous rendre sur le plateau de la Croix-Scaille, limitrophe au territoire français appelé "les Ardennes Françaises". L'altitude avoisine les 500 mètres. Une grande partie du plateau présente les mêmes caractéristiques que nos Hautes Fagnes : une température moyenne annuelle avoisinant les 7°C, une très forte pluviosité et un sol acide. Il s'agit des trois caractéristiques nécessaires à la formation des zones tourbeuses! Et oui, vous l'avez bien compris : une partie de la Croix-Scaille fait partie des six zones tourbeuses de nos Ardennes!

Ce sera aussi l'occasion de découvrir tout le charme d'un hôtel ardennais, comme nos parents et grands parents ont connu! Le restaurant, le café de l'hôtel, les nombreuses photos exposées aux murs, les chambres, tout se dissocie de notre 21<sup>ème</sup> siècle. Le temps d'un week-end, essayons de revivre le tourisme d'antan!



## La Semois, Chevalière et Marquisarde...

A l'inverse des rivières ardennaises, la Semois offre ses reliefs les plus accidentés aux abords de ses cours moyen et inférieur. Vraie rivière de plaine dans le Pays d'Arlon où elle prend sa source, ce n'est qu'à Florenville qu'elle devient ardennaise et prend son caractère tortueux et encaissé.

A Herbeumont, le méandre qu'elle dessine se referme presque en une boucle complète et les 5 kilomètres que la Semois court ainsi ne la rapprochent pas de 100 mètres de la Meuse française dans laquelle elle se jette à Monthermé. Un relief en crête ainsi cerclé par la rivière, il n'en fallait pas plus pour que les habitants de la région baptisent le site "le Tombeau du Chevalier". Nous irons à sa découverte !

Un peu avant de devenir la "Semoy", en France, elle traverse un vieux pays de maquis et de contrebande que je vous propose également d'arpenter en cette fin d'hiver. Gageons que la nature nous fera l'hospitalité d'une lumière déjà revigorante et d'une sylvie aux couleurs des prémices printanières !

**Dates :** samedi 3 et dimanche 4 mars.

**Niveau :** moyen

**Rendez-vous :** 9h15 à l'hôtel de la Poste de Gedinne

**Prévoir :** le pique-nique du samedi midi.

**Accompagnateur :** Philippe.

**Informations et inscription :** 084/ 32 13 29 - 0497/ 88 70 72  
sportpassion@skynet.be

**PAF :** 72 € Ce prix comprend l'organisation et l'encadrement, la nuitée avec petit déjeuner, le repas du samedi soir (apéro et vin compris), le pique-nique du dimanche.

**Référence :** 576



**Date :** samedi 10 et dimanche 11 mars

**Niveau :** facile à moyen (relief ardennais et sentiers parfois escarpés)

**Rendez-vous :** 9h30 devant l'église de Herbeumont.

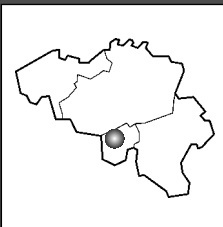
**Prévoir :** les piques-niques des samedi et dimanche midi, ses effets personnels.

**Accompagnateur :** Georgy

**Informations et inscription :** 0479/61 99 73 ou  
georgy.renard@marche.be

**PAF :** 79 € (comprend les frais d'encadrement et d'organisation pour les deux jours de randonnée, le logement en auberge de jeunesse + draps, le repas du samedi soir pris au restaurant, le petit déjeuner du dimanche)

**Référence :** 577



## Au pays de l'Eau Blanche

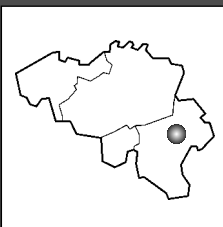
C'est aux marches de l'Ardenne, au cœur de la Fagne calcaire, au milieu de beaux grands bois de feuillus que je vous emmène en ce début mars.

Point de départ de notre périple : Lompret, charmant petit village blottit contre une falaise. Depuis 97, il est reconnu comme un des plus beaux villages de Wallonie pour la qualité de son unité paysagère. C'est l'occasion de découvrir un patrimoine bâti merveilleusement conservé, mettant à l'honneur les matériaux nobles de la région. Plusieurs bâtisses sont d'ailleurs reprises dans le Patrimoine Monumental de Wallonie.

Je vous invite à parcourir ensemble ces forêts calcaires. Celles-ci recèlent plus d'un trésors, tant sur le plan historique (indices de présence humaine à identifier le long du circuit) que pour leur flore particulière... A titre d'exemple, citons la présence d'une des dernières stations d'if indigène dans la région.

Prenons le temps de cette rando pour goûter au calme de la nature, à l'harmonie de cette vallée bocagère. Écoutons le chant de cette Blanche aux nombreux méandres...

C'est d'ailleurs à "l'Eau Blanche" que nous terminerons agréablement notre périple...



## Au pays de Lorce, de l'eau, de ci de là

«Goutte à goutte, l'eau creuse la pierre»... «Goutte à goutte, on emplit la cuve»... «Eau qui court ne porte point d'ordure»... «Il n'est pire eau que l'eau qui dort»... De toute façon : «Besace bien promenée nourrit son maître».

Lorcé, petit village reculé dans le Pays des Sources est resté bien isolé et bien authentique. Si peu envahi par le tourisme, ce petit coin de paradis m'a fait pétiller les yeux.

Dans les vallées, les nombreux ruisseaux, ruisselets limpides et les sources de partout, rafraichiront par leurs présences pétillantes sans doute nos godasses et nos sentiers.

A la rencontre de l'eau libre, pure, de l'or bleu, avant qu'elle ne soit en bouteille estampillée, l'itinéraire nous fera découvrir les bois, les campagnes et quelques hameaux de la région, notamment Oufny, Chession, Targnon, non loin de Stoumont... et encore l'eau de Bru et de Chevron.

Les vallées de l'Amblève et de la Lienne forment un bel enchevêtrement de petites vallées secondaires, creusées encore par les eaux dans leurs roches schisteuses. Sur ces terrains silicieux, taillis dénudés, landes et pelouses roussies par l'hiver, et proches des Fagnes de La Gleize, l'air pétillant des forêts mixtes, plateaux et vallons sera certainement bien vivifiant. Cela donnera des paysages variés, accidentés, un peu dénivelés pour le «pétillant» de nos deux journées de randonnées.

Le «gîte» de Lorcé est en fait la charmante propriété de campagne d'amis liégeois. Située admirablement bien pour pouvoir contempler les «Ardennes Bleues Liégeoises tout de même!», elle offre un confort chaleureux, un décor raffiné pour nous réchauffer et nous faire rêver et pétiller...

Et Oufi, au restau «Vert de Pommier», je vous y emmènerai ...

**Date :** Dimanche 11 mars 2007

**Niveau :** facile à moyen

**Rendez-vous :** 9h30 à l'église de Lompret

**Accompagnateur :** Samuel

**Info's et inscriptions :** Gsm : 0474/253.227 - Tél. : 060/34.69.56 (en soirée) ou samcerf@yahoo.fr

**PAF :** 11€ comprenant les frais d'encadrement et d'organisation.

**Référence :** 578



**Date :** les 17 et 18 Mars 2007, possibilité d'arriver le vendredi soir à convenir avec l'accompagnatrice.

**Niveau :** facile, moyennement dénivelé, 5 à 6 h de marche effective par jour.

**Rendez-vous :** à 9h «Chez Pascale et Bruno», Sur Le Thier, 112 à 4987 Lorcé-Stoumont (E25 sortie 47; après l'usine de Bru, 1° à Gauche puis 1° sentier à Droite).

**Logement :** à cette même adresse, en chambre de 3 à 5 lits.

**Prévoir :** le sac de couchage, le sac à dos pour la journée, les deux pique-niques de midi, une lampe frontale ou de poche, les amuse-bouches et apéros à votre guise et quelques bûches de bois...

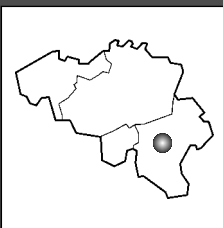
**PS :** groupe limité à 14 personnes.

**Accompagnatrice :** Béatrice

**Infos et inscriptions :** 04/2532281 - 0497/611936  
bea.boyens@skynet.be

**PAF :** 72 € comprenant les frais d'encadrement et d'organisation, le repas du soir, boissons non comprises, la nuitée et le petit déjeuner.

**Référence :** 579



## Parc Naturel «Lesse et Lomme»

### Projet Natura 2000 : le retour des tondeuses bios !

Nichée au cœur de la Famenne, la région de Rochefort, Han-sur-Lesse, Belvaux, Resteigne... jouit d'une situation géographique privilégiée. Ses nombreuses richesses naturelles font sa réputation bien au-delà de la Belgique. Laissons les grottes aux touristes pour nous consacrer à un biotope exceptionnel et beaucoup moins connu : les pelouses calcaires. Au cours de ces dernières décennies, nombre de ces pelouses sont retournées naturellement à l'état de forêt. Le projet Life-Natura initié dans la région de Rochefort-Tellin a pour objectifs la restauration des pelouses calcaires et la mise sur pied d'un schéma de gestion durable. Et l'une des techniques de gestion est de recourir au pâturage par un troupeau de moutons. Les naturalistes de la Haute-Lesse ont franchi ce pas en introduisant sur plusieurs de leurs pelouses calcaires ces «tondeuses bios». Je propose de vous sensibiliser à la richesse de ces milieux, qui sont parmi les plus menacés. Ils renferment une flore thermophile exceptionnelle (orchidées, bois de genévriers), offrent des points de vue magnifiques et en ce début d'avril, les sous-bois devraient être tapissés de jonquilles.

**Dates :** samedi 24 mars

**Niveau :** facile

**Rendez-vous :** 9h30 à Belvaux, pont de la Lesse (village à +/- 10 km de Rochefort)

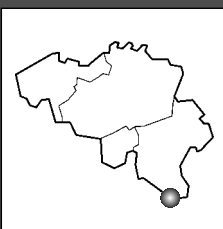
**Prévoir :** petit sac à dos et pique-nique du midi

**Accompagnateur :** Jean-Paul, guide-nature

**Inscription :** 084/22.33.97 - 0473/99.88.97

**PAF :** 11 €, comprenant les frais d'encadrement et d'organisation

**Référence : 580**



## A Torgny

Torgny est, vous le savez, le village le plus méridional de Belgique. Tout un mythe s'est créé autour de l'effet «Provence» du lieu. En effet, une villa romaine, les vignes, le micro climat, une observation de la cigale des montagnes, la présence de plusieurs variétés d'orchidées, les maisons, faites de pierre calcaire jaune et de tuiles creuses rouges, ont contribué à forger ce mythe.

Rastreins tout de même, nous ne nous promènerons pas en maillot de bain en mars à Torgny - ou alors le réchauffement climatique fait fort - attendons le mois d'avril, les Calanques et la Sainte-Baume pour cela...

N'empêche, la région vaut le détour, avec ses jolis paysages en cuestas, son ouverture vers la Lorraine française toute proche et ses gens sympas, n'est-ce pas Madame du syndicat d'initiative?

**Date :** du 23 au 25 mars 2007

**Niveau :** deux jours de randonnée en terrain vallonné, environ cinq heures de marche effective par jour.

**Rendez-vous :** le vendredi 23 mars, à partir de 19 heures, au gîte Saint-Luc à Torgny, pas de repas prévu le vendredi soir.

**Logement :** dans le gîte susmentionné.

**Prévoir :** un sac de couchage, un sac pour la journée avec les pique-niques de midi.

**Accompagnateur :** André

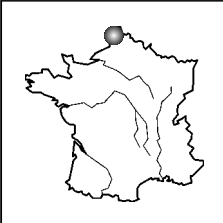
**Informations et inscription :** 063/570698 et pierlotandre@yahoo.com

**PAF :** 65 € (comprend les frais d'encadrement et d'organisation, les deux nuitées, les deux petits déjeuners et le repas du samedi soir)

**Référence : 581**



JE SERVais



## Cote d'Opale

### Les sentinelles du Pas-de-Calais : Cap Gris Nez et Cap Blanc Nez

Classée «grand site national», la baie de Wissant a échappé aux périls de l'urbanisation sauvage qui a dénaturé tant des paysages côtiers. Cette longue plage de sable fin est protégée par les sentinelles du Blanc Nez et du Gris Nez. Ces deux caps d'une hauteur de 134 m symbolisent la ligne de partage géographique entre la Manche et la Mer du Nord. En face, on aperçoit les côtes anglaises qui ne sont qu'à une trentaine de kms.

A moins d'une heure de la côte belge et de ses digues «bétonnées», cette région vous surprendra par son côté sauvage et nostalgique. Ici, les champs plongent dans la mer et les vaches se promènent au bord des falaises. De Wimereux au Cap Gris Nez, les sentiers dominent la mer, serpentent à travers dunes et oyats, défilent au bord des vagues ou se faufilent entre marais et prairies. Tout comme les paysages, les lumières changent très vite et il n'est pas rare de vivre les quatre saisons en un week-end. Nostalgie aussi car ces villages ont conservé leur charme d'antan. Témoins, ces maisons de pêcheurs à Audresselle et Ambleteuse ou ces magnifiques villas de la «Belle Epoque» à Wimereux. Vitrine de l'architecture balnéaire, plus de 300 villas y sont classées.

Comme vous connaissez ma passion pour les oiseaux, ce week-end sera aussi l'occasion de vous initier à l'ornithologie. Car le Cap Gris Nez est un observatoire de renommée européenne et on peut y observer les grandes migrations d'oiseaux.

Un plein d'iode au cœur d'un patrimoine exceptionnel. Avez en plus, le confort hôtelier à Wissant. Quoi de plus charmant pour débiter les vacances de Pâques!

**Date :** Du samedi 31 mars au lundi 02 avril

**Niveau :** facile, sans portage.

**Rendez-vous :** le samedi 31 dans la soirée à l'hôtel Belle-Vue à Wissant.

**Logement :** en hôtel, en chambre double (lit double ou deux lits simples). Hôtel situé à 250 m de la plage avec parking privé.

**Prévoir :** coupe-vent et vêtements chauds car le temps peut être frais et venteux. Jumelles petit sac à dos pour la journée. Pique-nique du dimanche et du lundi (possibilité de ravitaillement à Wissant)

Accompagnateur : Jean-Paul, guide nature et accompagnateur montagne breveté.

**Inscription :** Jean-Paul - Tél. : 084/22.33.97 - GSM : 0473/99.88.97

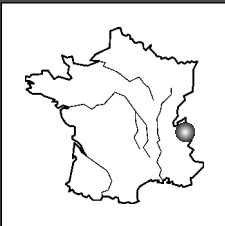
**PAF :** 140 €. Ce prix comprend l'organisation et l'encadrement, deux nuits avec petit déjeuner, le repas du dimanche soir (apéro, vin et café compris).

**N.B. :** possibilité de réserver une nuit supplémentaire ou le restaurant du samedi soir en téléphonant directement à l'Hôtel Belle-Vue : +33/3/21.35.91.07.

**Référence : 582**







## Objectif : un trois mille en raquette

Eh oui, vous avez certainement déjà lu ça quelque part; je vous rassure vous ne rêver pas, c'était dans la brochure de l'hiver dernier. N'ayant pas pu aller au sommet du Thabor, ni d'ailleurs d'un autre trois mille «Terre Rouge» à cause du risque élevé d'avalanches, je vous propose de remettre ça cette année 2007.

Pour augmenter nos chances et varier les plaisirs, nous partirons de Modane, afin de nous trouver directement dans la bonne vallée sans devoir franchir de col à risque.

Pour ceux qui n'étaient pas de la partie en avril 2006, je fais quelques rappels.

Nous évoluerons dans la massif des Cercès entre Maurienne et Briançonnais. Au départ des refuges du Thabor et de Tre Maggi, nous tenterons l'ascension de plusieurs sommets tout en restant dans la Vallée Etroite.



**Date :** du dimanche 1<sup>er</sup> avril au vendredi 6 avril

**Rendez-vous :** le samedi 31 mars dans un gîte à Modane (à préciser ultérieurement)

**Logement :** en refuge en 1/2 pension

**Niveau :** Bonne condition physique en raison des dénivelés, portage léger

**Prévoir :** 6 jours de rations de courses pour les repas de midi

**Accompagnateur :** Jean-Marie

**Informations et inscriptions :** 04/362 63 45 - 0496/53 20 23

jean-marie.demeuse@skynet.be

**PAF :** 355 € comprend les frais d'organisation et d'encadrement, et jours en 1/2 pension et la location des ARVA.

**Référence : 583**



**Date :** samedi 7 et dimanche 8 avril 2007 (week-end de Pâques)

**Niveau :** moyen

**Rendez-vous :** samedi 7 à 9h30 au parking devant l'entrée du Château de Bouillon

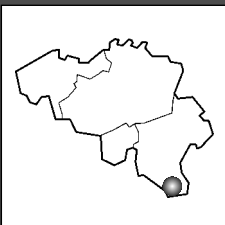
**Logement :** en hôtel (chambre double ou 2 lits simples) au bord de la Semois!

**Prévoir :** petit sac à dos pour la journée, pique-nique du samedi et du dimanche . Accompagnateur : Jean-Paul, guide nature et accompagnateur montagne breveté.

**Inscription :** Jean-Paul - Tél. : 084/22.33.97 - GSM : 0473/99.88.97

**PAF :** 85 €, comprenant les frais d'encadrement et d'organisation, une nuitée à l'hôtel, le repas du samedi soir dans un resto sympa «piano bar», boissons comprises, petit-déjeuner du dimanche.

**Référence : 584**



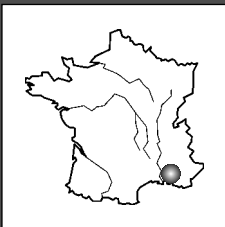
## Les plus beaux paysages de Wallonie !

## Les balcons rocheux de la Semois autour du Tombeau du Géant et du Tombeau de Frahan

Bouillon, capitale de la Semois, est célèbre pour son château-fort. Elle est aussi connue par son illustre habitant, Godefroy de Bouillon, qui mena la première croisade et devint roi de Jérusalem.

Ce n'est pas à un rendez-vous avec l'histoire que je vous invite, mais à un week-end sportif et nature au cœur d'une des plus belles vallées de Belgique. Durant 2 jours, nous randonnerons au fil des méandres de la Semois, rivière capricieuse, en grande partie encaissée et dominée par de hauts rochers et falaises abruptes. Ces multiples balcons rocheux, surplombant le vide, offrent des regards vertigineux sur la Semois et surtout révèlent le travail magistral de l'eau. Nous traverserons une réserve naturelle, plusieurs sites protégés tels que le «Tombeau du Géant», et effectuerons sans doute l'un des plus beaux parcours de cette vallée : la «Promenade des Echelles».

Cette région vous enchantera également par le charme de ses villages d'antan, tantôt couchés paresseusement le long d'une Semois calme et nonchalante, tantôt juchés orgueilleusement au sommet d'un pic rocheux, tel Rochehaut, qui offre une vue superbe sur le tombeau de Frahan.



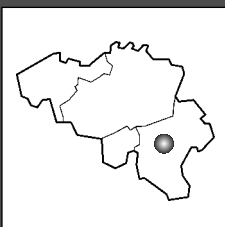
## En Sainte-Baume et Calanques

Poursuivons notre tour des massifs provençaux. Avec la Sainte-Baume, nous allons même nous élever quelque peu puisque nous atteignons 1147 mètres d'altitude, nous allons aussi nous élever en sagesse puisque le lieu est un très important but de pèlerinage à Sainte-Marie-Madeleine.

Le massif nous donnera deux types d'itinéraires : la crête avec ses perspectives vers la Méditerranée et la Sainte-Victoire et les surprenantes progressions au travers des barres calcaires au blanc étincelant.

Nous irons aussi deux jours dans les Calanques. Lorsque j'ai découvert ce massif, en 1993, je n'avais jamais rien vu d'aussi beau en France!

Les Calanques, ce sont des genres de fjords de calcaire. La Méditerranée y vient caresser les falaises de calcaire, hautes parfois de quelque 300 mètres. C'est le paradis des grimpeurs et des archéologues puisque Cosquer y a découvert une célèbre grotte, habitée il y a 29000 ans et recelant d'extraordinaires peintures.



## Journée d'initiation à la lecture de carte

Si la randonnée constitue le meilleur moyen de découvrir une région, encore faut-il pouvoir se servir des principaux outils qui s'y rapportent: la carte et la boussole.

Avec un soupçon de théorie et un maximum de pratique, nous apprendrons à transposer les informations de la carte au terrain et réciproquement: mise en application de la légende, utilisation de l'échelle, exploitation des courbes de niveaux. Pour nous orienter, nous repérer ou simplement lire un horizon, nous découvrirons la notion d'azimut et l'emploi de la boussole.

Nous travaillerons par petits groupes, sur carte au 1:25000, en terrain varié et facile. Au terme de cette journée, chacun devrait pouvoir s'orienter sur chemins et sentiers dans des conditions normales. A cet effet, une randonnée d'application d'une durée de 2 à 3 heures est prévue l'après-midi par groupe de deux.

**Date :** du 11 au 15 avril 2007

**Niveau :** cinq jours de randonnée en terrain montagneux, environ cinq heures de marche effective par jour.

**Rendez-vous :** le mercredi 11 avril, à 9h30 à l'hôtellerie de la Sainte-Baume à Plan-d'Aups au nord-est d'Aubagne.

**Logement :** dans l'hôtellerie susmentionnée, chambres de deux ou trois personnes.

**Prévoir :** l'équipement de randonnée, un sac pour la journée avec les pique-niques de midi.

**Accompagnateur :** André

Informations et inscription : 063/570698 et pierlotandre@yahoo.com

**PAF :** 187 € (comprend les frais d'encadrement et d'organisation, les 4 nuitées en hôtellerie, les 4 repas du soir et les 4 petits déjeuners).

**Référence :** 585

**Date :** samedi 14 avril

**Niveau :** facile.

**Rendez-vous :** à 9h30, devant la Maison du Tourisme de Marche-en-Famenne.

**Prévoir :** le pique-nique de midi, de quoi noter et votre boussole si vous en disposez.

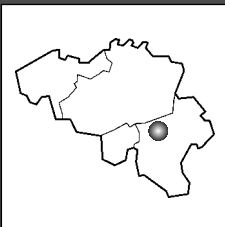
**A noter :** groupe limité à 12 personnes.

**Accompagnateur :** Georgy.

**Informations et inscription :** 0479/619973 - georgy.renard@marche.be

**PAF :** 16 € (comprend les frais d'encadrement et d'organisation, la mise à disposition des documents de travail pour la journée ainsi que la fourniture d'un petit précis dactylographié pouvant être conservé).

**Référence :** 586



## Le Condruz et son Néblon...

Au sommet d'un «tige», le village d'Ocquier sera le point de départ de notre balade. Avec l'omniprésence de la pierre calcaire, son architecture s'avère typiquement condruzienne. Elle préserve la lisibilité des activités du passé et intègre celle du monde moderne.

A cette époque de l'année, la nature renaît. La flore arbore déjà quelques-uns de ses verts les plus tendres tandis que le «peuple oiseau» guète la moindre fenêtre d'ensoleillement pour déclencher ses avalanches de mélodies.

Les eaux de ruissellement courent dans les «chavées» à la rencontre du Néblon. Plus tard, celui-ci les emmènera en Ourthe, fille de l'Ardenne. Sur les replats, prés et champs s'entremêlent sans symétrie et donnent l'impression d'un indescriptible patchwork que les sentiers et chemins tentent vainement de circonscrire. Sur le hauts des «tiges», ce sont les forêts qui s'élevaient donnant ainsi le refuge à la grande faune de notre région.

De magnifiques paysages s'offriront ainsi à nos foulées débonnaires mais aguerries.

**Date** : le dimanche 15 avril

**Niveau**: facile

**Rendez-vous**: 9h30 devant l'église d'Ocquier (entre Modave et Durbuy)

**Prévoir**: le pique-nique de midi

**Accompagnateur**: Georgy.

**Informations et inscription**: 0479/61 99 73

et georgyrenard@marche.be

**PAF**: 11 € (comprend les frais d'encadrement et d'organisation)

**Référence** : 587



**Date** : samedi 21 et dimanche 22 avril 2007

(accueil possible dès le vendredi soir, la participation à une seule journée est envisageable, voir avec l'accompagnateur)

**Niveau** : facile

**Rendez-vous** : 9h30 devant le gîte «Le Fenil» à Soumoy, rue de Daussois, 46

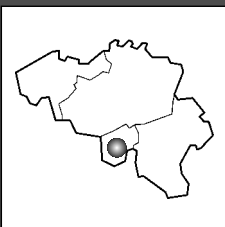
**Accompagnateur** : Samuel

**Info's et inscriptions** : Gsm : 0474/253.227 - Tél. : 060/34.69.56

(en soirée) ou samcerf@yahoo.fr

**PAF** : 79 € comprenant les frais d'encadrement et d'organisation, le logement en gîte tout confort, le repas du samedi soir et du dimanche midi, le déjeuner du dimanche matin et les boissons.

**Référence** : 588



## L'Eau d'Heure du printemps...

Comment ne pas répondre à l'appel de Dame Nature en ce beau mois d'avril !

Laissons-nous guider par nos sens. Profitons d'une température plus clémente, d'une lumière bien présente pour partir ensemble à la découverte d'une charmante vallée...

Au sud de la province de Namur, nichée entre le condruz au nord et le plateau ardennais au sud, le pays de l'Eau d'Heure jouit d'une nature encore préservée...

C'est au départ du joli village de Soumoy, au cœur de l'entité de Cerfontaine, que je vous invite à venir randonner l'espace d'un w-e. En toile de fond de notre périple : fermes en moellons calcaire, haies vives, verts pâturages, massifs forestiers de plusieurs milliers d'hectares, carrières... et lacs!

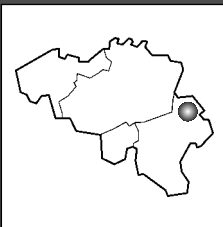
Cette belle région a su conserver son caractère rural authentique et fut longtemps réputée pour la qualité de ses nombreux artisans (bûcherons, sabotiers, scieurs de long, carriers, etc.).

Tour à tour, nous plongerons dans les forêts de feuillus et traverserons la campagne ouverte, pour surprendre les fées de nos sentiers (violette, narcisse, jacinthe, ficaire). Le mois d'avril, c'est aussi le retour de nombreux virtuoses à plumes: tendons l'oreille! Attendez-vous aussi à quelques vues imprenables et inattendues sur la vallée, les lacs et leurs alentours.

Après l'effort... Un gîte confortable vous accueille pour la soirée et la nuit du samedi. A noter : dégustation de produits artisanaux... brassés dans la région!

A bientôt sur les sentiers de la découverte!

Avril



## De Spa au Ninglinspo par la Chefna

Une boucle au départ des hauteurs de Spa reliant deux ruisseaux tumultueux, la Chefna (le moins connu) et la Ninglinspo qui dévalent les collines, vestiges des monts hercyniens, tels des torrents, sautant les rochers pour se jeter dans l'Ambève au lieu dit : les «Fonds de Quarreu», là où d'énormes blocs de quartzite encombrant la rivière. Ils proviennent, selon la légende, d'un moulin en ruine qui aurait-été érigé en trois jours par le diable en échange de l'âme du meunier.

Un joli parcours le long des sentes ravinées, dans des vallons pittoresques qui franchissent, dans un décor chaotique, les ruisseaux sur des ponceaux de troncs, au-dessus, je l'espère, de cascades scintillantes sous le blanc soleil du printemps.

Pour sortir de ces vallons il faudra également en gravir les versants parfois escarpés qui débouchent dans de jolis villages tels que Haute Desnié ou encore Bronrome dont les maisons bâties en pierre de la région sont regroupées pour se protéger du froid mais aussi, à l'époque de leurs constructions, pour résister à l'envahisseur.

**Date:** samedi 21 avril 2007

**Niveau :** randonnée de niveau moyen de  $\pm$  23 km.

**Rendez-vous :** à 9h00 face à l'église de Creppe (sur les hauteurs de Spa)

**Prévoir :** le pique-nique du midi

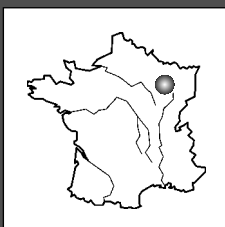
**Accompagnateur :** Francis

**Inscription et informations :** tél : 087/377265 GSM : 0494/469332

**E-mail :** collette.francis@skynet.be

**PAF :** 11 € comprenant les frais d'encadrement et d'organisation

**Référence : 589**



## Montagne de Reims, champagne pétillant(e)

Cette bien petite montagne n'est en fait qu'un vaste beau plateau boisé en larges remparts où s'encaissent les rivières et bordé de coteaux de vignes, de vallées et de plaines alluviales. Nous serons donc en Champagne-Ardenne où le célèbre vin pétillant a donné son nom, dans une belle région qui cultive l'art de la diversité et en 4 jours, nous découvrirons quelques facettes du Parc Naturel Régional de la Montagne de Reims.

La Marne, avec son canal et ses méandres façonne le flanc sud et serpente au pied des coteaux des «1° ou des Grands Crus». La Côte de l'Île de France tout autour offre des vues imprenables vers le moutonnement des plaines nues, de craie qui s'étendent à l'infini.

Ca et là, des villages fleuris du Renouveau, des bourgs viticoles se muent au creux des vallons et des «galipes». Ils dévoilent leurs secrets : une magnifique église romane, un lavoir, un pressoir, une fontaine, des bâtis anciens ou un porche typique d'une ou de plusieurs grandes «Maisons viticoles»... Non loin, on découvre des pâtis, des landes et quelques étangs étonnants provenant d'anciennes carrières.

Mais il y a surtout la forêt, ce milieu fantastique, fascinant, propice aux mythes, mystères et légendes et souvent source d'émerveillement pour notre imaginaire.

Celle de Verzy recèle d'ailleurs une population d'arbres exceptionnels aux formes tourmentées, les «Faux de Verzy», véritables énigmes et défis lancés aux savants! Ils alimentent depuis des siècles grand nombre de croyances que la tradition orale nous a transmises. Dans ce site sanctuaire, ces Hêtres Tortillards, au tronc noueux dont les branches se développent en parasol, nous laisserons sans doute émus tout simplement!

Un de nos randonneurs guide nature bien sympa nous fera découvrir la faune et la flore printanière de cette belle région!

Et enfin pour avoir sillonné ces belles terres champenoises, que demander de plus sinon la promesse d'un réconfort, s'il est mérité bien sûr, dans une cave chaleureuse et bien fournie, en mémoire à Dom Pérignon!

Allons-nous le sabler dans la cave ou boire le canon au petit bar?

**Date :** du vendredi 28 avril au 1<sup>er</sup> mai 2007.

**Niveau :** facile de 5 à 6h de marche effective.

**Rendez-vous :** à 11h au Gîte Gabriel Pagin, rue Charles de Gaule, 20 à Avenay-Val-d'Or, entre Reims et Epernay.

**Logement :** au gîte cité plus haut, en chambre de 2 à 4 lits.

**PS :** groupe limité à 11 personnes

**Prévoir :** le sac à dos de la journée, les 4 pique niques de midi, possibilité de se ravitailler au village.

**Accompagnatrice :** Béatrice

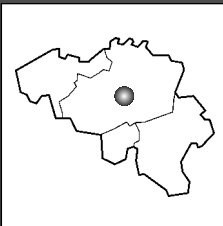
**Infos et inscriptions :** 04/2532281 - 0497/611936

bea.boyens@skynet.be

**PAF :** 163 € comprenant les frais d'encadrement et d'organisation, les 3 nuitées, les 3 repas du soir au gîte, service «traiteur local», boissons non comprises et les 3 petits déjeuners.

**Référence : 590**





Avril

## La Forêt de Soignes au printemps

Au Sud-Est de Bruxelles, à un jet de pierre de la célèbre Grand-Place, s'étendent quelques cinq mille hectares de forêt et de bois : c'est la forêt de Soignes. Il s'agit d'une vaste hêtraie, avec son climat sa faune et sa flore caractéristiques. Elle est célèbre pour son aspect de hêtraie dite cathédrale. Les arbres les plus âgés ont été plantés à l'époque autrichienne, il y a plus de 200 ans. C'est également un site historique au long passé prestigieux qui fut lieu de chasse de nombreuses têtes couronnées. La forêt de Soignes fait partie du réseau «Natura 2000» qui à travers l'Europe, rassemble des sites importants pour la sauvegarde d'habitats à haute valeur écologique et la conservation d'espèces rares de la faune et de la flore.

Lors d'une précédente randonnée dans cette merveilleuse forêt, en automne, nous en avons parcouru la zone est, je vous avais promis de visiter ensemble la zone ouest, c'est ce que je vous propose et pour varier les plaisirs, nous le ferons au printemps.

**Date :** 29 avril 2007

**Niveau :** facile 23 km

**Rendez-vous :** 9h30 à la gare de Boitsfort

**Prévoir :** pique-nique de midi

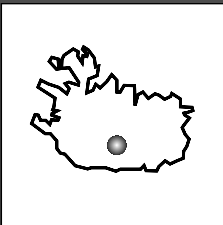
**Accompagnateur :** Jean-Marie

**Informations et inscriptions :** 04.362 63 45 - 0496.53 20 23 ou  
jean-marie.demeuse@skynet.be

**PAF :** 11 € comprenant les frais d'encadrement et d'organisation

**Référence :** 591

## Juillet



Juillet

## Islande - Terre d'eau et de feu

Afin de permettre à chacun de mettre à son agenda de juillet 2007 ce trekking de 12 jours et de prendre toute disposition pour organiser ses déplacements dans les meilleures conditions, nous vous annonçons dès à présent son organisation.

Un trekking en Islande, terre des extrêmes et des contrastes à la limite du cercle polaire est l'occasion d'une fabuleuse leçon de géologie. Volcans, glaciers, champ de lave, zone géothermique, plage de sable noir composent des paysages sauvages qui évoquent le début et la fin du monde.

Nous irons ensemble découvrir ces paysages qui ont la réputation de n'être semblables à aucun autre au monde.

Cette année, nous avons parcouru les hautes terres du sud de l'île, je vous propose pour la deuxième édition de partir de son centre et de rejoindre sa côte Nord.

Si nous avons, cette année, évolué dans une région qui connaît une pluviométrie de 2000 mm par an, nous parcourons l'année prochaine une région qui ne reçoit que 400 mm d'eau par an.

De plus, l'expérience que nous avons acquise avec les pionniers de la première édition facilitera certainement votre trekking.

**Inscription et information dès la parution du présent catalogue.**

**Afin d'assurer une bonne organisation, toute inscription devra être confirmée par le versement du montant prévu de 200 €**

**Date :** du 1<sup>er</sup> au 12 juillet 2007. Ces dates pourraient être décalées d'un jour ou deux en fonction des opportunités de vol, mais ne seront pas avancées pour permettre aux enseignants de participer.

**Niveau :** 12 jours de trekking avec portage

**Logement :** sous tente avec des nuits en refuge si nécessaire

**Accompagnateur :** Jean-Marie

**Info's et inscriptions :** 04/362.63.45 ou 0496/53.20.23  
jean-marie.demeuse@skynet.be

**PAF :** 200 € les frais supplémentaires sur place (± 100 €) seront pris en charge directement par les participants. Une explication sur ce mode de fonctionnement sera donnée lors de la réunion préparatoire.

**Réunion préparatoire :** étant donné les problèmes d'organisation que sous-entend ce genre de trekking, il sera prévu une, voire deux réunions de préparation et de coordination.

**Référence :** 592

## FICHE INDIVIDUELLE D'AFFILIATION

Indispensable (assurances) pour une première affiliation ou en cas de changement dans vos coordonnées. (Une fiche individuelle par personne s.v.p.)

NOM : .....PRENOM : .....

(Nom de jeune fille)

DATE DE NAISSANCE : .....SEXE : .....

ADRESSE : .....

TEL : ..... TEL EN JOURNEE : .....

ADRESSE E-MAIL : .....

Oui / Non (1) : je suis affilié à la C.AR. (10 ) <sup>(1)Biffer mentions inutiles.</sup>

Oui / Non (1) : personne habitant à la même adresse déjà affiliée à la CAR.

Si oui, nom et prénom : .....

**Isabelle Bernard**  
**Adresse e-mail de comptabilité et affiliation**  
i.bernard@skynet.be

**INFOBANQUE** : (à remplir le cas échéant)

Nom sous lequel le paiement a été fait : .....

Date : ..... Avec rando réf. : .....

l'Affiliation (Assurances)

Je déclare être en parfaite santé physique et avoir pris connaissance de l'ensemble de vos conditions générales.

Date et signature : .....

Document à envoyer à la Compagnie Ardennaise de Randonnée,  
Isabelle Bernard, Rue J-Hoton, 30 - 1200 Bruxelles  
Tél./Fax 02/779 13 67.

## FICHE INDIVIDUELLE D'AFFILIATION

Indispensable (assurances) pour une première affiliation ou en cas de changement dans vos coordonnées. (Une fiche individuelle par personne s.v.p.)

NOM : .....PRENOM : .....

(Nom de jeune fille)

DATE DE NAISSANCE : .....SEXE : .....

ADRESSE : .....

TEL : ..... TEL EN JOURNEE : .....

ADRESSE E-MAIL : .....

Oui / Non (1) : je suis affilié à la C.AR. (10 ) <sup>(1)Biffer mentions inutiles.</sup>

Oui / Non (1) : personne habitant à la même adresse déjà affiliée à la CAR.

Si oui, nom et prénom : .....

**Isabelle Bernard**  
**Adresse e-mail de comptabilité et affiliation**  
i.bernard@skynet.be

**INFOBANQUE** : (à remplir le cas échéant)

Nom sous lequel le paiement a été fait : .....

Date : ..... Avec rando réf. : .....

l'Affiliation (Assurances)

Je déclare être en parfaite santé physique et avoir pris connaissance de l'ensemble de vos conditions générales.

Date et signature : .....

Document à envoyer à la Compagnie Ardennaise de Randonnée,  
Isabelle Bernard, Rue J-Hoton, 30 - 1200 Bruxelles  
Tél./Fax 02/779 13 67.

## Si on causait un peu...

### Quand faut y aller, faut y aller !

Sauf mention contraire, l'organisation des activités par la Compagnie Ardennaise de Randonnée, débute sur place avec la randonnée et se termine avec elle. Les participants doivent donc rejoindre les lieux de rendez-vous par leurs propres moyens.

Lors de l'inscription auprès de l'accompagnateur concerné, nous vous demandons de mentionner vos coordonnées téléphoniques ainsi que les possibilités de lift que vous offrez, ou vos besoins éventuels à ce sujet.

Dans la mesure des informations disponibles, la Compagnie se propose de mettre en relation l'offre et la demande de lifts. Nous insistons sur le fait que nous ne prenons pas en charge l'organisation de ces lifts.

### Quand on y est ...

Par son inscription à une randonnée, le participant s'engage à suivre le groupe et à se conformer aux instructions données par l'accompagnateur (ou le mandataire désigné par lui ou par la Compagnie s'il en est empêché). La Compagnie Ardennaise de Randonnée décline toute responsabilité en cas de manquement aux consignes données par les accompagnateurs.

Sur le terrain, l'accompagnateur se réserve le droit exclusif de modifier ou d'adapter l'itinéraire ou le programme en fonction des contingences rencontrées (ex: orage en montagne). Il s'efforcera de proposer aux participants un itinéraire ou un programme de substitution équivalent, sans que ceux-ci, du fait de ces changements, ne puissent réclamer à la Compagnie aucun remboursement, indemnités ni dommages.

Sur le terrain, l'accompagnateur est seul représentant de l'association et est réputé agir, tant pour les membres adhérents que pour des tiers, en nom et pour compte de la Compagnie Ardennaise de Randonnée.

### Si ça coince ...

La Compagnie Ardennaise de Randonnée se réserve le droit d'annuler une randonnée ou d'en modifier les dates. Dans ce cas, le participant doit, soit accepter les modifications, soit annuler sa réservation. En cas d'annulation, le participant sera remboursé des versements effectués, sans qu'il puisse toutefois prétendre à des indemnités ou dommages de ce chef.



### Allo, maman bobo

Un empêchement et la rando de vos rêves tombe à l'eau. Que faire ?

D'abord, pensez à prévenir l'accompagnateur dès que possible. Si vous le prévenez avant les 10 jours qui précèdent son activité, vous serez remboursé au prorata des sommes engagées par l'association suite à votre inscription.

10€ seront comptés pour couvrir les frais administratifs encourus par cette annulation (pour les activités de 2 jours et plus). (5€ ou sont comptés sur les activités d'un jour).

Si vous le prévenez durant les 10 jours qui précèdent la randonnée aucun remboursement n'est obligatoire.

INFO COMPAGNIE RANDO :  
Tél./fax : 084/22.33.97  
Gsm : 0473/99.88.97  
E-mail : cobut-car@skynet.be

SITE INTERNET  
[www.compagnieardennaisederandonnee.be](http://www.compagnieardennaisederandonnee.be)

## Septembre

- 13/09 au 17/09 : Retour dans les Triglav, en Slovénie  
 16/09 : Escapade nocturne en Ardenne  
 17/09 : Retour au source... de la Hante  
 16/09 au 23/09 : Lozère, Causse et Cévennes  
 23/09 au 24/09 : L'ardenne, au brâme du cerf...  
 30/09 au 01/10 : Bivouac à l'écoutedu brâme du cerf

Triglav (Slovénie)  
 Ardenne (Belgique)  
 Hainaut (Belgique)  
 (France)  
 Ardenne (Belgique)  
 Ardenne (Belgique)

## Octobre

- 07/10 : Un peu d'automne dans un bout de Condroz  
 14/10 : Les plus beaux paysages de Wallonie: les Hautes Fagnes.  
 Des hauts plateaux vers les vallées fagnardes  
 15/10 : Dans les Fourons  
 21/10 : Aux sources de la Sûre (1/2)  
 22/10 : Au lac de la Sûre (2/2)  
 20/10 au 22/10 : Bivouac en Morvan  
 29/10 au 01/11 : La forêt de Fontainebleau en automne  
 27/10 au 29/10 : L'appel des 35.000 grues cendrées au Lac du Der. Chantecoq, en champagne.  
 Initiation à l'ornithologie et à la grande faune sauvage. A pied et en vélo

Condroz (Belgique))  
 Hautes-Fagnes (Belgique)  
 Fourons (Belgique)  
 Ardenne (Belgique)  
 Ardenne (Belgique)  
 Morvan (France)  
 Fontainebleau (France)  
 Champagne (France)

## Novembre

- 04/11 : Envisager la Fagne... du haut des Monts !  
 05/11 : Sur les plateaux de l'Ardenne centrale  
 10/11 au 12/11 : L'appel des 35.000 grues cendrées au Lac du Der. Chantecoq, en champagne.  
 Initiation à l'ornithologie et à la grande faune sauvage. A pied  
 11/11 au 14/11 : En Alsace, dans les Vosges du Nord  
 18/11 : Découvrez la magie des Hautes Fagnes  
 19/11 : Escapade dans la plus petite ville du monde: Durbuy.  
 24/11 au 26/11 : Halahoupe, au pays des collines

Fagne (Belgique)  
 Ardenne (Belgique)  
 Champagne (France)  
 Alsace, Vosges (France)  
 Hautes-Fagnes (Belgique)  
 Ardenne (Belgique)  
 Hainaut (Belgique)

## Décembre

- 01/12 au 13/12 : Bivouac en pays Trévire  
 09/12 : L'Ardenne au «Portail de Lorraine»  
 10/12 : Nassogne  
 16/12 au 17/12 : Marché de Noël de Monschau, la Rhureifel et nos Hautes Fagnes  
 23/12 : L'avant-veille au pays de Tongres  
 26/12 au 30/12 : En raquettes dans le canton de Glarus  
 30/12 au 03/01 : Réveillon en montagne - Haut-Chablais en raquettes

Trévire (Allemagne)  
 Ardenne (Belgique)  
 Ardenne (Belgique)  
 Hautes Fagnes (Allemagne)  
 Flandres (Belgique)  
 Glarus (Suisse)  
 Haut-Chablais (France)

## Janvier

- 06/01 au 07/01 : Entre Chastre et Ways  
 20/01 : Les plus beaux paysages de Wallonie Hautes Fagnes hivernales  
 21/01 : L'abbaye de Maredsous et la vallée de la Moline  
 27/01 au 28/01 : L'Oesling et la Petite Suisse, terres grand-Ducales...

Brabant (Belgique)  
 Hautes Fagnes (Belgique)  
 Hainaut (Belgique)  
 Oesling (Luxembourg)

## Février

- 03/02 : Aux portes de l'Ardenne Liégeoise, le pays de la Lienne  
 03/02 au 04/02 : Au pays des Vallées : quatre rivières au cœur de la Haute Ardenne  
 03/02 : Randonnée hivernale au clair de lune...  
 10/02 au 11/02 : L'Ardenne, en Ourthe hivernale  
 10/02 au 14/02 : Autonomie en raquettes  
 17/02 : Ronde en terre d'abbaye  
 17/02 au 22/02 : La Chartreuse enneigée  
 19/02 au 25/02 : Raid aventure : raquettes avec pulka  
 25/02 : Sculptures de la "Petite Suisse" Combennoise

Ardenne (Belgique)  
 Ardenne (Belgique)  
 Ardenne (Belgique)  
 Ardenne (Belgique)  
 St Gall (Suisse)  
 Hainaut (Belgique)  
 Chartreuse (France)  
 Vercors (France)  
 Ardenne (Belgique)

## Mars

- 03/03 : Aux portes de l'Ardenne Liégeoise, le pays de la Lienne  
 03/03/ au 04/03 : L'Ardenne namuroise: la vallée des castors et la Croix-Scaille  
 10/03 au 11/03 : La Semois, Chevalière et Marquisarde...  
 11/03 : Au pays de l'Eau Blanche  
 17/03 au 18/03 : Au pays de Lorce, de l'eau, de-ci de-là  
 24/03 : Parc Naturel «Lesse et Lomme»  
 Projet Natura 2000 : le retour des tondeuses bios !  
 23/03 au 25/03 : A Torgny  
 31/03 au 02/04 : Côte d'Opale  
 Les sentinelles du Pas-de-Calais : Cap Gris Nez et Cap Blanc Nez

Ardenne (Belgique)  
 Ardenne (Belgique)  
 Ardenne (Belgique)  
 Hainaut (Belgique)  
 Ardenne (Belgique)  
 Ardenne (Belgique)  
 Lorraine (Belgique)  
 Côte d'Opale (France)

## Avril

- 01/04 au 06/04 : Objectif : un trois mille en raquette  
 07/04 au 08/04 : Les plus beaux paysages de Wallonie !  
 Les balcons rocheux de la Semois autour du Tombeau du Géant  
 11/04 au 15/04 : En Sainte-Baume et Calanges  
 14/04 : Journée d'initiation à la lecture de la carte  
 15/04 : Le Condroz et son Neblon...  
 21/04 au 22/04 : L'Eau d'Heure du printemps...  
 21/04 : De Spa au Ninglinspo par la Chefna  
 28/04 au 01/05 : Montagne de Reims, champagne pétillant(e)  
 29/04 : La Forêt de Soignes au printemps

Massif Cerces (France)  
 Ardenne (Belgique)  
 Provence (France)  
 Ardenne (Belgique)  
 Condroz (Belgique)  
 Hainaut (Belgique)  
 Ardenne (Belgique)  
 Champagne (France)  
 Brabant (Belgique)

## Juillet

- 01/07 au 12/07 : Islande - Terre d'eau et de feu

Islande