

# Compagnie Ardennaise de Randonnée

Association sans but lucratif

**Automne - Hiver**  
**2014 - 2015**



J.C. SERVATS -



## Affiliation et assurances obligatoires

(A.S.B.L. oblige) :

- Pour participer à nos randonnées
- Pour être assuré (responsabilité civile, frais médicaux)
- Pour recevoir nos deux catalogues annuels :  
N'oubliez pas de verser le montant de votre affiliation 15 € par an et par personne,  
au compte : IBAN : BE22 0011 4040 4647  
BIC : GEBABEBB  
de la Compagnie Ardennaise de Randonnée  
63, Avenue de Montrival à 5580 Rochefort.  
Les adolescents de moins de 18 ans : gratuit  
(assurances et affiliation payées par la Compagnie).
- Pour les nouveaux membres, merci de renvoyer la fiche individuelle d'affiliation (cover3)

### Info :

**affiliation et comptabilité**  
Contacter Isabelle Bernard  
Tél. 02/779.13.67



## Participation à nos randonnées:

**Vous êtes affilié et assuré?**

### S'inscrire à une journée, un week-end...

**Facile: un coup de fil et un virement suffisent!**

1. le coup de fil: assurez-vous qu'il reste de la place pour la randonnée de votre choix en téléphonant à l'accompagnateur responsable de celle-ci. S'il reste de la place, celui-ci prendra alors votre pré-inscription.
2. Seul le paiement au numéro de compte : IBAN : BE22 0011 4040 4647 - BIC : GEBABEBB de la Compagnie Ardennaise de Randonnée, Avenue de Montrival, 63 à 5580 Rochefort, la rend définitive. Pour les randonnées dont la PAF est supérieure à 175€, il est possible de scinder le paiement en deux. Le premier paiement (50 %) doit nous parvenir 7 jours après l'inscription. Le solde (50 %) doit être en compte 1 mois avant le départ.  
En communication, nous vous demandons d'inscrire impérativement la référence de la randonnée à laquelle vous vous êtes inscrit et, le cas échéant, le nom de la (des) personne(s) pour la(les) quelle(s) vous payez.

### Paiement obligatoire dans les 7 jours

**Les inscriptions envoyées par mail ne seront prises en considération que si il y a confirmation par l'accompagnateur de la réception.**

**Pour les annulations (voir page 6), les mails ne sont pas pris en considération. Veuillez téléphoner à votre accompagnateur.**

*Merci de votre compréhension.*

Vous trouverez ci-joint votre étiquette d'adressage.  
En quatrième ligne, vous y lirez une date,  
c'est celle de l'échéance de votre affiliation.  
Votre cotisation et assurances sont valables  
du 1<sup>er</sup> janvier au 31 décembre.  
Afin de continuer à recevoir ce catalogue,  
merci de la renouveler.



Pas d'étiquette?  
Sauf erreur, vous n'êtes pas affilié  
à la Compagnie Ardennaise  
de Randonnée.  
Affiliation : 15€

**La couverture et les dessins de ce catalogue sont des réalisations de Jean-Claude Servais.**

**Ces dessins sont reproduits avec l'aimable autorisation de Jean-Claude Servais, des Editions Dupuis, du Lombard, Mijade, Casterman et Aire Libre.**

**Je vous invite à lire les dernières BD de Servais : *l'assassin qui parle aux oiseaux*, *Orval édition spéciale* première et deuxième partie et le tout récent, *le dernier brame*.**

# La Compagnie a 20 ans!! C'est la fête!!!

Rendez-vous à Vayamundo, "va et découvre le monde" en espagnol.

La Compagnie, c'est une partie de notre vie. Aussi, 20 ans, cela se fête. Une fête à la hauteur des espérances de nos membres. Etre bien ensemble, une randonnée, un petit plouf, un bon repas et ensuite «alors on danse» sur les rythmes endiablés de DJ t'Kila, qui pour un soir, quitte les boîtes branchées de la capitale pour nous faire vibrer au plus profond des grandes forêts ardennaises.

Voilà le programme de nos 20 ans.

Les accompagnateurs vous invitent à leur week-end festif les 27 et 28 septembre 2014. Il se déroulera à Vayamundo (centre de vacances Ol Fosse d'Outh) situé à Houffalize, village ardennais typique, entouré d'immenses forêts sur la vallée de l'Ourthe.

Vous comprendrez que dans un tel environnement, vous ne serez pas conviés uniquement à manger et à danser. Avant la fête, rando pour tous si vous le souhaitez. Cerise sur le gâteau, pour nos 20 ans, après l'effort, place au réconfort. Venez vous relaxer au centre aquatique : piscine, jacuzzi à bulles d'air et sauna seront pour vos muscles un véritable moment de bonheur.

*Faites-vous plaisir!!*



## Fiche technique

**Date** : 27 et 28 septembre 2014

**Niveau** : facile

**Rendez-vous** : le samedi à partir de 9h30 à Houffalize, à 25 km de LaRoche. Départ des randos entre 9h45 et 10h30.

- adresse de l'hôtel Vayamundo Ol'Fosse D'Outh' :  
rue moulin Lemaire 1,6660 Houffalize.

- le lien internet :

<http://www.vayamundoclubs.be/ardennen/index.php?page=detail&hid=20>

**Groupes** : Ils seront constitués en fonction des arrivées et encadrés par un accompagnateur de la compagnie.

**Logement** : en hôtel en chambre de 2 lits tout confort avec terrasse, salle de bains et toilette... Draps de lit et essuies fournis... Possibilité de chambre single +16€

**Facilité** : vaste parking privé pour tout le monde. Téléphone de l'hôtel : 061/28.88.01

**Prévoir** : pique-nique du samedi midi, maillot de bain pour profiter du centre aquatique.

**Infos et inscriptions** : Francis Colette tél 087/377.265 -  
Gsm : 0494/469.332 - collette.francis@skynet.be

**PAF** : 99 € comprenant les frais d'encadrement et d'organisation, le logement en hôtel avec chambre tout confort. Le repas festif du samedi soir. Apéro, vin à volonté lors du repas. L'animation de la soirée par un très bon DJ. Le petit-déjeuner du dimanche matin, buffet à volonté et varié. Accès gratuit pour tous à la piscine, jacuzzi et sauna le samedi et dimanche.

**Attention** : vu notre succès... Les places seront chères... La capacité d'accueil étant limité, seul le paiement confirmera votre inscription et cela dans la semaine de l'inscription.

**Il reste quelques places.**

**Référence** : 1231

## **Comment c'est?**

L'ensemble des informations pratiques sur la randonnée se trouve chaque fois en regard du texte de présentation de l'activité. Sauf mention contraire, vous ne porterez que vos effets pour la journée.

Dans la nature, nous prenons le temps de nous arrêter : une bonne vingtaine de kilomètres par jour font notre bonheur.

L'accompagnateur est attentif à tous, chacun devant cependant se prendre en charge.

La Compagnie Ardennaise de Randonnée a comme souhait et comme ambition de vous proposer des activités où nature et culture sont présentes. Ses accompagnateurs ont comme mission d'apporter chaque fois un petit «plus», histoire de ne pas se comporter en simples consommateurs d'espaces et de sentiers.

Au sein de nos groupes, nous voulons privilégier l'échange, la convivialité, la découverte et la capacité d'émerveillement, avec des accompagnateurs solides et rôdés, dans un esprit permanent de qualité et de respect de l'environnement.

## **L'encadrement**

Dans un souci d'excellence et de professionnalisme, la Compagnie Ardennaise de Randonnée est animée par des accompagnateurs en montagne et/ou en randonnée brevetés.

Selon les cas, ces brevets sont reconnus par différents niveaux de pouvoir tant en Belgique qu'à l'étranger (Europe, Communauté, Région, pays voisins...). Ils sont délivrés après une formation sanctionnant notamment les qualifications suivantes : orientation, gestion de groupe, météorologie, sécurité, environnement, technique de randonnée, connaissance du milieu, etc.

Les accompagnateurs de la Compagnie Ardennaise de Randonnée sont en outre tenus de suivre un programme de recyclage, (gestion de groupe, sécurité, météorologie, secourisme).

Enfin, vos accompagnateurs ont tous des compétences spécifiques complémentaires. Ils sont soit guide-nature, guide touristique, moniteur ski de fond, raquettes et orientation, conférencier et auteur de guides touristiques, animateur de classes vertes, spécialiste de l'encadrement de personnes handicapées, soit professionnel du tourisme.



## ***Information sur la Compagnie et ses activités :***

COBUT Jean-Paul - 63, Avenue de Montrival - 5580 Rochefort.  
Tél. : 084/22.33.97 - Gsm : 0473/99.88.97 - E-mail : cobut.jp@gmail.com

## ***Demande de catalogue :***

COLLETTE Francis - 21, chemin du Prailliage - 4900 SPA (Creppe).  
Tél./Fax : 087/37.72.65 - Gsm : 0494/46.93.32 - E-mail : collette.francis@skynet.be

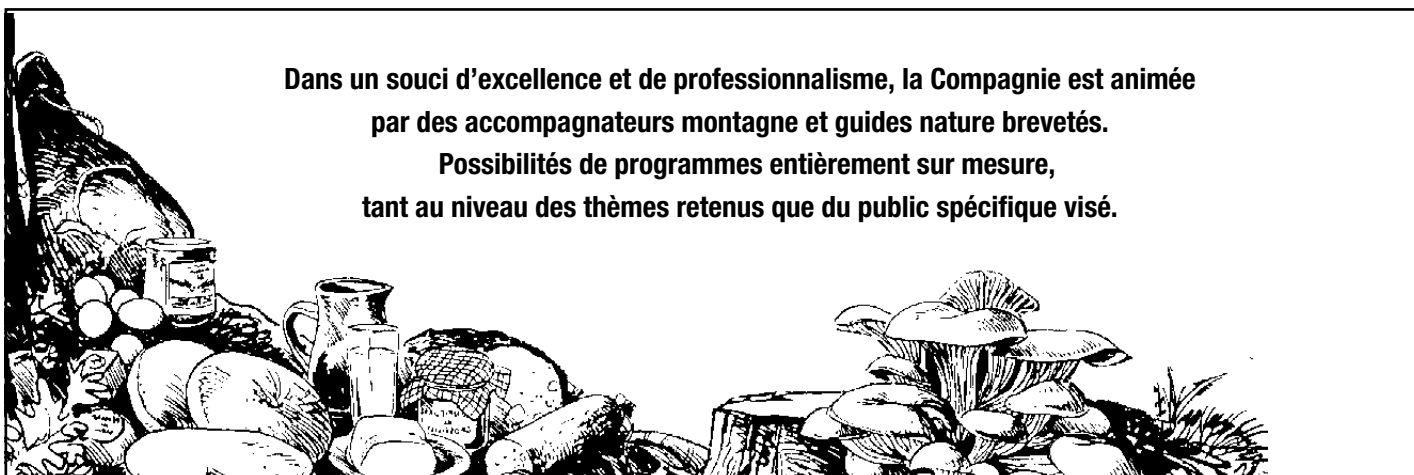
## ***Information sur l'affiliation et la comptabilité :***

BERNARD Isabelle - 69, rue Alphonse Vanden Bossche - 1140 Bruxelles  
Tél. : 02/779.13.67 - E-mail : i.bernard@skynet.be

## ***Envoi photos et site compagnie :***

CAHAY Dominique - Rue de Borlez, 42C - 4530 Vaux-et-Borset  
Tél. : 019/67.75.77 - Gsm : 0499/96.84.05 - dcahay@skynet.be  
[www.compagnieardennaisederandonnee.be](http://www.compagnieardennaisederandonnee.be)

**Dans un souci d'excellence et de professionnalisme, la Compagnie est animée  
par des accompagnateurs montagne et guides nature brevetés.  
Possibilités de programmes entièrement sur mesure,  
tant au niveau des thèmes retenus que du public spécifique visé.**



## ***Vos accompagnateurs :***

- **Isabelle Bernard (comptabilité)**  
Tél. : 02/779.13.67  
i.bernard@skynet.be
- **Béatrice Boyens**  
Tél. : 04/253.22.81  
Gsm. : 0497/61.19.36  
bea.boyens@skynet.be
- **Jean-Paul Cobut (président - info)**  
Tél./fax : 084/22.33.97  
Gsm : 0473/99.88.97  
cobut.jp@gmail.com
- **Francis Collette (vice-président)**  
Tél. : 087/37.72.65  
Gsm : 0494/46.93.32  
collette.francis@skynet.be
- **André Pierlot (secrétaire)**  
Tél. : 063/57.06.98  
Gsm : 0472/45.09.26  
pierlotandre@yahoo.com
- **Georgy Renard**  
Gsm : 0479/61.99.73  
georgy.renard@marche.be
- **Philippe Collignon**  
Tél. : 061/28.86.84  
Gsm : 0497/88.70.72  
trekkingpassion@gmail.com
- **Samuel Demont**  
Gsm : 0474/253.227  
demontsam@gmail.com



# Si on causait un peu... A lire avant toute inscription.

## Quand faut y aller, faut y aller!

Sauf mention contraire, l'organisation des activités par la Compagnie Ardennaise de Randonnée, débute sur place avec la randonnée et se termine avec elle. Les participants doivent donc rejoindre les lieux de rendez-vous par leurs propres moyens. Lors de l'inscription auprès de l'accompagnateur concerné, nous vous demandons de mentionner vos coordonnées téléphoniques ainsi que les possibilités de lift que vous offrez, ou vos besoins éventuels à ce sujet. Dans la mesure des informations disponibles, la Compagnie se propose de mettre en relation l'offre et la demande de lifts. Nous insistons sur le fait que nous ne prenons pas en charge l'organisation de ces lifts.

## Quand on y est ...

Par son inscription à une randonnée, le participant s'engage à suivre le groupe et à se conformer aux instructions données par l'accompagnateur (ou le mandataire désigné par lui ou par la Compagnie s'il en est empêché). La Compagnie Ardennaise de Randonnée décline toute responsabilité en cas de manquement aux consignes données par les accompagnateurs.

**Sur le terrain, l'accompagnateur se réserve le droit exclusif de modifier ou d'adapter l'itinéraire ou le programme en fonction des contingences rencontrées (ex: orage en montagne).** Il s'efforcera de proposer aux participants un itinéraire ou un programme de substitution équivalent, sans que ceux-ci, du fait de ces changements, ne puissent réclamer à la Compagnie aucun remboursement, indemnités ni dommages.

**Sur le terrain, l'accompagnateur est seul représentant de l'association et est réputé agir, tant pour les membres adhérents que pour des tiers, en nom et pour compte de la Compagnie Ardennaise de Randonnée.**

## Si ça coince ...

La Compagnie Ardennaise de Randonnée se réserve le droit d'annuler une randonnée ou d'en modifier les dates. Dans ce cas, le participant doit, soit accepter les modifications, soit annuler sa réservation. En cas d'annulation, le participant sera remboursé des versements effectués.



## ATTENTION

### Annulation de votre rando

Un empêchement et la rando de vos rêves tombe à l'eau. Que faire?

D'abord, pensez à prévenir l'accompagnateur dès que possible par téléphone uniquement, pas de SMS ou d'e-mail.

Vous serez remboursé **au prorata des sommes engagées** par l'association suite à votre inscription, et **un minimum** de :

- **5€** seront comptés sur les activités d'un jour,
- **20€** pour les activités de 2 jours,
- **30€** pour les activités de plus de 2 jours

afin de couvrir les frais administratifs encourus par cette annulation.

#### INFO COMPAGNIE RANDO :

Cobut Jean-Paul

Tél. : 084/22.33.97

Gsm : 0473/99.88.97

E-mail : cobut.jp@gmail.com

#### SITE INTERNET

[www.compagnieardennaisederandonnee.be](http://www.compagnieardennaisederandonnee.be)



## *Compagnie Ardennaise de randonnée pour le plaisir*

A la Compagnie, on ne vous parlera pas de performance, de raid, de survie, d'exploits sportifs.

On vous parlera de marche, tout simplement. De marche et de plaisir.

Celui de vivre en harmonie avec son corps, avec la nature.

Celui d'être bien, avec soi-même, avec les autres si on le veut.

Celui d'appréhender le milieu dans lequel on évolue, d'apprendre à l'apprécier et,

qui sait, comme un peu de chaleur dans le sac aux souvenirs,

d'en emporter quelque senteur, quelque regard, quelque émerveillement, quelque complicité.

Bienvenue à la Compagnie et bonnes randos.

---

## *Compagnie Ardennaise de randonnée : enkel en alleen voor je eigen plezier!*

*Geen sprake van overlevingstochten of zondagswandelingetjes bij de compagnie.*

*We houden het bij het juiste midden : gewoon nieuwe horizonten  
ontdekken door je voeten actief te gebruiken.*

*En dan is er nog het samenzijn natuurlijk. Wandelen kan je alleen.*

*Maar is het niet leuker om 's avonds gezellig na te keuvelen bij een open haard of een lekker biertje?*

*En beetje bij beetje zal je merken dat je de wereld deelt met andere wandelaars  
en dat je telkens een deeltje van die wereld meeneemt in je rugzak.*

*Welkom bij de Compagnie en veel plezier.*



### **Editeur responsable :**

Compagnie Ardennaise  
de Randonnée (A.S.B.L.),  
Avenue de Montrival, 63  
5580 Rochefort  
Tél.: 084/22.33.97  
Gsm: 0473/99.88.97  
Email: cobut.jp@gmail.com

### **Président :**

Jean-Paul COBUT

### **Comptabilité - Affiliation :**

Isabelle Bernard  
Email: i.bernard@skynet.be

### **Site internet :**

[www.compagnieardennaisederandonnee.be](http://www.compagnieardennaisederandonnee.be)

### **Couverture et dessins :**

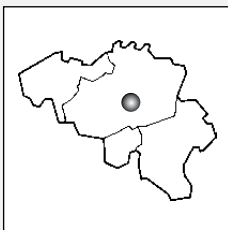
Jean-Claude Servais

### **Imprimerie :**

Schmitz&Gofflot sprl  
6600 Bastogne  
Imprimé sur papier recyclé  
non blanchi au chlore.

# Dernières randos du catalogue printemps-été 2014.

(Pour tous renseignements, contactez le guide responsable ou voir le site de la compagnie - [www.compagnieardennaisederandonnee.be](http://www.compagnieardennaisederandonnee.be))



## *Bruxelles ma belle aux Journées du Patrimoine Parcours art nouveau et insolite*

**Date :** les 13 et 14 septembre 2014. Possibilité de ne faire qu'une journée

**Niveau:** facile, randonnée citadine, 5 à 6h de marche effective.

**Rendez-vous :** à 9h15 à l'auberge de jeunesse Rue du Damier 23 à Bruxelles centre. Pensons au covoiturage.

**Logement :** en chambre de 2 à 4 personnes selon les disponibilités de l'auberge confortable, draps fournis.

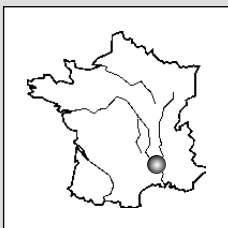
**Prévoir:** le sac à dos de la journée et le pique-nique de midi des deux journées.

**Accompagnatrice:** Béatrice.

**Infos et inscriptions:** 04/2532281 -0497/611936 - [bea.boyens@skynet.be](mailto:bea.boyens@skynet.be)

**PAF:** 89€ comprenant les frais d'encadrement et d'organisation, la nuitée et le petit déjeuner à l'auberge de Jeunesse et le dîner du soir dans un bon resto !!!

**Référence : 1227**



## *Les Cévennes oui mais plus au sud*

**Date :** du 13 au 20 septembre 2014

**Niveau :** moyen, journées de 6 à 8h avec portage (8 à 9 kg.)

**Rendez-vous :** sera communiqué aux participants.

**Logement :** en gîtes confortables et rustiques

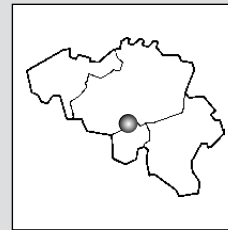
**Prévoir :** draps de lit ou «sac à viande», les piqueniques (ravitaillement possible sur place)

**Accompagnateur :** Francis

**Informations et inscriptions :** tél/ 087/377265 - Gsm : 0494/469332 [collette.francis@skynet.be](mailto:collette.francis@skynet.be)

**PAF :** 410€ comprenant les frais d'organisation et d'encadrement, 7 demi-pensions, vin compris, le logement draps inclus et le repas spécial pris à l'auberge, le petit déjeuner du dimanche)

**Référence : 1228**



## *Eté indien au pays de la li-crochon...*

**Date :** le samedi 20 septembre

**Niveau :** facile (22-23 kms)

**Rendez-vous :** à 9h30, devant l'Eglise de Falaën

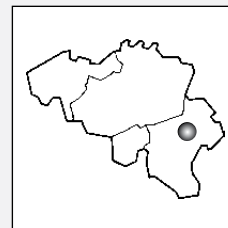
**Prévoir :** son pique-nique de midi

**Accompagnateur :** Georgy

**Information et inscription :** 0479/61 99 73 ou [georgy.renard@marche.be](mailto:georgy.renard@marche.be)

**PAF :** 11€ comprenant les frais d'encadrement et d'organisation

**Référence : 1229**



## *Bivouac à l'écoute du brame du cerf depuis l'un des plus beaux villages de Wallonie*

**Date :** samedi 20 et dimanche 21 septembre

**Niveau :** moyen

**Rendez-vous :** samedi 20 septembre à 09h15 devant l'église de Weris

**Prévoir :** sac à dos, sac de couchage, une tente pour deux, ravitaillement pour les deux jours (sauf le vin), un tapis de sol

**Accompagnateur :** Philippe

**Informations et inscription :** 061/ 28 86 84 – 0497/ 88 70 72 – [trekkingpassion@gmail.com](mailto:trekkingpassion@gmail.com)

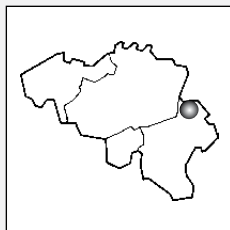
**PAF :** 40€ comprenant les frais d'organisation, d'encadrement, le prêt éventuel d'une tente, le vin du soir, l'eau pour le bivouac et les gourdes, ainsi l'emplacement de la tente sur un terrain privé

**Référence : 1230**



# Dernières randos du catalogue printemps-été 2014.

(Pour tous renseignements, contactez le guide responsable ou voir le site de la compagnie - [www.compagnieardennaisederandonnee.be](http://www.compagnieardennaisederandonnee.be))



## Autour de Spa en évitant la chasse

**Date :** le samedi 4 octobre 2014

**Niveau :** facile ± 20 km

**Rendez-vous :** à 9h face à l'église de Creppe

**Prévoir :** pique-nique de midi

**Accompagnateur :** Francis

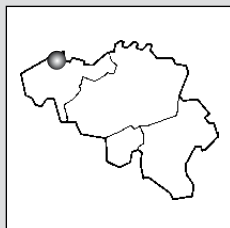
**Informations et inscriptions :**

**tél :** 087/377265 **gsm :** 0494/469332

**E-mail :** [collette.francis@skynet.be](mailto:collette.francis@skynet.be)

**PAF :** 11 € comprenant les frais d'encadrement et d'organisation

**Référence :** 1232



## Bruges la belle, Gand la rebelle

**Date :** du samedi 11 au dimanche 12 octobre 2014 .

**Niveau :** facile

**Rendez-vous :** le samedi à 9h30 à l'Auberge de Jeunesse de Bruges - AJ «Europa» - Baron Ruzettelaan, n°143 à 8310 Bruges - Tél. : 050/35.26.79 - Email : [brugge@vih.be](mailto:brugge@vih.be)

Possibilité de réserver la nuit du vendredi au samedi (à confirmer lors de votre réservation)

**Logement :** Auberge de Jeunesse très confortable chambres à 2 lits avec salle de bains (sans supplément) possibilité de chambre single sur demande avec un supplément de 12 € par nuit)

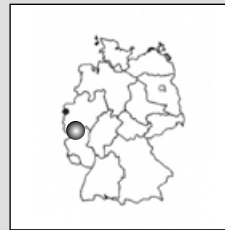
**Prévoir :** petit sac à dos pour la journée, pique-nique du samedi et du dimanche midi ou possibilité de se restaurer en ville

**Accompagnateur :** Jean-Paul

**Inscription :** Jean-Paul – Tél. : 084/22.33.97 – GSM : 0473/99.88.97 [cobut.jp@gmail.com](mailto:cobut.jp@gmail.com)

**PAF :** 129 € Ce prix comprend l'organisation et l'encadrement, une nuit (draps de lit compris) avec petit déjeuner, le repas du samedi soir au centre de Bruges au DUC DE BOURGOGNE un cadre de rêve (apéro, vin et café compris) + 2 guides touristiques de la ville de Bruges et de Gand.

**Référence :** 1233



## Bivouac en Höhe Eifel

**Date :** 17 au 19 octobre 2014

**Niveau :** trois jours de randonnée en terrain vallonné, avec portage. Environ cinq heures de marche effective par jour

**Rendez-vous :** le vendredi 17 octobre à 9h30, à l'église de Siebenbach, à l'est du Nürburgring.

**Logement :** sous tente (éventuellement fournie par la Compagnie)

**Prévoir :** un sac de couchage, un tapis de sol, les divers repas, une tente et un réchaud pour deux.

**Accompagnateur :** André

**Informations et inscription :** 063/570698 et [pierlotandre@yahoo.com](mailto:pierlotandre@yahoo.com)

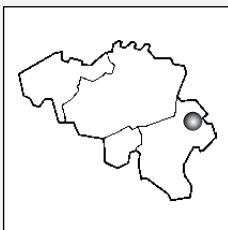
**PAF :** 41 € comprend les frais d'encadrement et d'organisation, le prêt éventuel d'une tente)

**Référence :** 1234



# Dernières randos du catalogue printemps-été 2014.

(Pour tous renseignements, contactez le guide responsable ou voir le site de la compagnie - [www.compagnieardennaisederandonnee.be](http://www.compagnieardennaisederandonnee.be))



## Dans mon pays de Herve

**Date :** Le dimanche 19 octobre 2014

**Niveau :** facile, 5 à 6 heures de marche effective.

**Rendez-vous :** à 9h15 à l'abbaye de Val Dieu, Val Dieu 227, 4880 Aubel. Pensons au covoiturage.

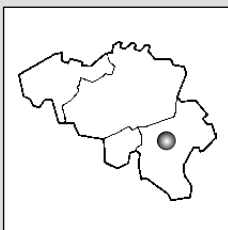
**Prévoir :** le sac à dos de la journée, le pique-nique de midi

**Accompagnatrice :** Béatrice.

**Infos et inscriptions :** 04/2532281 - 0497/611936  
[bea.boyens@skynet.be](mailto:bea.boyens@skynet.be)

**PAF :** 11 € (comprend les frais d'encadrement et d'organisation)

**Référence :** 1235



## Sy et l'Ourthe

**Date :** samedi 25 octobre 2014

**Niveau :** facile ± 22 km.

**Rendez-vous :** à 9h. sur le parking après le viaduc à l'entrée de Sy

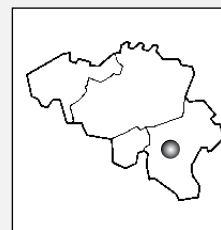

**Accompagnateur :** Francis

**Prévoir :** le petit sac à dos et le pique-nique

**Informations et inscription :** 087/377265 - Gsm : 0494/469332  
[collette.francis@skynet.be](mailto:collette.francis@skynet.be)

**PAF :** 11 € (comprend les frais d'encadrement et d'organisation)

**Référence :** 1236



## Journée d'initiation à la lecture de carte

**Date :** dimanche 26 octobre

**Niveau:** facile.

**Rendez-vous:** à 9h30, devant la Maison du Tourisme de Marche-en-Famenne.

**Prévoir:** le pique-nique de midi, de quoi noter et votre boussole si vous en disposez.

**A noter:** groupe limité à 10 personnes.

**Accompagnateur:** Georgy.

**Informations et inscription:** 0479/61 99 73  
[georgy.renard@marche.be](mailto:georgy.renard@marche.be)

**PAF :** 18 € (comprend les frais d'encadrement et d'organisation, la mise à disposition des documents de travail pour la journée ainsi que la fourniture d'un petit précis dactylographié pouvant être conservé).

**Référence :** 1237



## Berlin quand tu nous tiens !!!

Grand programme pour cette capitale grandiose, huit fois plus grande que Paris, qui nous offre sa grande histoire, son grand patrimoine, et donc de grands parcours en vue! Capitale qui nous offre aussi de grands espaces verts, de grandes avenues aérées et peu fréquentées et donc une grande qualité de vie pour nos ballades bien au calme parfois!

Capitale qui explose avec son architecture grandiose, sa reconstruction, sa réunification, ses quartiers si variés, son vrai style berlinois et donc de grandes découvertes de façades d'immeubles prestigieux ou modestes et des vestiges du mur, plus de 20 ans après!

Capitale cosmopolite, culturelle, artistique, capitale de la vie mondaine ou populaire, capitale du commerce, du design, d'antiquités, non loin de la Spree et donc un climat convivial, d'ouverture, d'humour, de dérision et des espaces parfois insolites pour nous accompagner!

Capitale de monuments et de moments forts en tout cas !!

Le jour de notre arrivée à Potsdam, nommée «le petit Versailles prussien», nous irons nous aérer et contempler le superbe parc du château de Sans Souci inscrit au Patrimoine Mondial de l'Unesco avant de rejoindre notre hôtel.

Et après nos trois journées de randonnées berlinoises enrichissantes et si intenses, nous irons découvrir avant de reprendre la route, le coeur de la charmante cité de Potsdam.

Goethe nous dit : *«Du reste je déteste tout ce qui ne fait que m'instruire, sans augmenter mon activité ou l'animer directement.»*

**Date** : du 29 octobre au 2 novembre 2014.

**Niveau** : facile, randonnée citadine, 5 à 6h de marche effective.

**Rendez-vous** : le 29/10 à 15h à Louizenplatz à Potsdam (pas à Berlin) ou le soir vers 19h au Sunshinehouse Hôtel, Wexstrasse, 8, Berlin. Pensons au covoiturage.

**Logement** : à l'hôtel cité plus haut, en chambre de 2 ou 3 lits, bon confort.

**Prévoir** : le sac à dos de la journée, les draps de lits ou le sac de couchage, les petits déjeuners (que l'on peut préparer dans la cuisine équipée annexe à la chambre (café, thé, pain) et les 3 pique-nique de midi, possibilité de se ravitailler mais attention aux jours fériés.

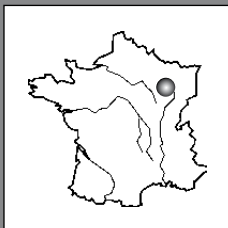
**Accompagnatrice**: Béatrice.

**Infos et inscriptions**: 04/2532281 -0497/611936  
bea.boyens@skynet.be

**PAF** : 255 €comprenant les frais d'encadrement et d'organisation, le logement à l'hôtel et les 4 repas du soir boissons non comprises.

**Référence** : 1238 ””





## L'appel des grues cendrées au Lac du Der. Chantecoq, en Champagne. Initiation à l'ornithologie et à la grande faune sauvage. Véritable rando-safari.

Chaque automne, plus de 80.000 grues cendrées traversent la France en provenance des pays nordiques où elles ont niché et poursuivent leur fabuleux voyage vers le sud de l'Espagne. Plus ou moins 60.000 d'entre elles transitent par le lac du Der Chantecoq, situé en Champagne humide, où elles trouvent nourriture en abondance. Classé «réserve naturelle» d'intérêt écologique, ce plus grand lac artificiel d'Europe (4.800 ha et 77 km de berge) est devenu une zone de halte migratoire de renommée internationale.

A l'automne, la baisse du niveau de l'eau, de 11 à 12 m, libère de larges étendues de vasières qui attirent plus de 270 espèces d'oiseaux : pygargues à queue blanche, balbuzards pêcheurs, oies cendrées, rieuses et des moissons, faucons pèlerins, canards souchets et siffleurs, cygnes de Bewick ; harles, grèbes huppés, foulques macroules, hérons, buses, grands cormorans, limicoles et bien sûr, le plus grand migrateur d'Europe, la grue cendrée, avec 1,30 m de hauteur et 2,50 d'envergure.


Les grues, nous les rencontrerons tout au long de notre randonnée, à travers bocages, champs, forêts, le long du lac et des nombreux étangs. Le gibier est aussi nombreux (chevreuils, sangliers, lièvres, renards...) une véritable rando safari-photo (plus ou moins 100 chevreuils en 2012). Nous traverserons également de superbes villages aux maisons et églises en colombages à pans de bois, ensemble unique en France.

Cet endroit est un véritable paradis pour les passionnés de nature. Assister au lever du soleil sur le lac et à l'envol de ces milliers de grues qui quittent le site en claironnant est un spectacle grandiose, envoûtant et inoubliable.

### Voici le programme du séjour :

- Premier jour : accueil à 13h15 au parking du site de Chantecoq, en face de "la Maison de l'Oiseau et du Poisson". 13h30, sortie sur le lac en compagnie d'un guide-nature, avec longues vues et jumelles, initiation à l'ornithologie. Ce sera l'occasion de faire connaissance avec le plus grand migrateur d'Europe : la grue cendrée, et d'admirer les escadrilles descendant sur le lac pour y passer la nuit.
- Deuxième et troisième jour : randonnée d'une vingtaine de km, à la découverte du lac et du patrimoine propre à cette région.

A bientôt pour le spectacle du «Peuple migrateur» grandeur nature.



**Dates** : du vendredi 31 octobre au 2 novembre 2014

**Niveau** : facile, sans portage

**Rendez-vous** : le vendredi 31 à 13h30 au parking du site de Chantecoq, en face de Der Nature anciennement la Maison de l'Oiseau et du Poisson, située en bordure du lac Du Der entre Giffaumont et Arrigny (± 4 h de Bruxelles)

**Logement** : dans une ferme champenoise typique, à pans de bois - gîte de France classé 3 épis réservé exclusivement à la Compagnie (chambres de 4 personnes). Possibilité de chambre de 2 pers. + 16€ par pers.

**Prévoir** : pique-nique du premier jour, sac de couchage ou draps de lit possibilité de location de draps de lit 5€, les couvertures sont fournies - jumelles ou lunettes - vêtements chauds et protection de la tête et des mains (il fait souvent très froid lors de l'observation).

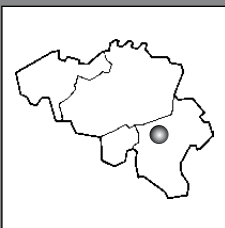
**Accompagnateur** : Jean-Paul, accompagnateur montage et guidature - breveté + un guide ornitho agréé

**Inscription** : Tél. : 084/22.33.97 - GSM : 0473/99.88.97  
cobut.jp@gmail.com

**PAF** : 198€, comprenant les frais d'organisation et d'encadrement, la sortie avec un guide-nature spécialisé du lac du Der - location de lunettes et jumelles - deux nuits avec petit-déjeuner et pique-nique, deux dîners gastronomiques à base de produits de la ferme, apéro, vin et café compris.

**Référence** : 1239 ””





## *Autour de chez nous, dans la nuit...*

Puisque l'hiver le jour est si court et la nuit si longue, pourquoi ne pas en profiter ?

Marcher dans la nuit procure toujours d'inhabituelles sensations. Quand nos yeux n'y voient plus guère, ce sont tous les autres sens qui prennent la relève. Très vite, ils s'aiguisent et nous envoient leurs stimuli; nous devenons autrement réceptifs.

Pour y parvenir, il nous faudra éviter autant que possible de recourir à nos frontales même si l'idée de ressembler à un chapelet de lucioles gravissant les tiennes de Famenne peut paraître séduisante... La pleine lune est invitée spécialement ce soir-là. Elle nous aidera à appréhender la nuit, si un ciel dégagé le permet bien sûr.

Souhaitons-nous une nuit claire, un froid sec, un gel franc et, pourquoi pas, un blanc manteau. Nous réchaufferons tout cela d'une vigoureuse foulée puis d'un vin chaud partagé, autour d'un bon feu, dans la cour de notre ferme désormais restaurée.



## *Pays de Lessines et Notre Dame à la Rose*

Nommé Terre de Cocagne, d'abondance, de plaisir et d'insouciance et Petit Paradis Hennuyer, le Pays des Collines avec son Parc Naturel attise les convoitises depuis bien longtemps !

Il nous offre une belle chaîne de collines, quelques forêts et un dédale de vallons pittoresques. Dans les creux verdoyants fleuris de toits rouges, sur les flancs doux, les fermes dispersées, les bourgades sont restées souvent authentiques. Par les « choques » et les peupleraies qui composent les bocages et par les « carires », les « vouilles », les « cavées » et les chemins « à brelles », nous découvrirons les grands panoramas ou les secrètes échappées de ce pays discret, surprenant et enchanteur... Pays au cœur simple où gens et paysages gardent leur caractère et leur saveur...

Couleurs locales et lumières de l'automne assurées avant la visite facultative du célèbre Hôtel Dieu qui a connu 8 siècles de Médecine et d'Histoire de l'Art depuis 1242.

Lessines est reconnue comme Ville d'Art du Tournaisis. Capitale de l'ancienne Terre des débats, Ville natale de René Magritte et de Scutenaire, elle renferme un patrimoine unique. Lors de la visite de l'ancien hôpital Notre-Dame à la Rose, un audio-guide va nous faire découvrir son architecture remarquable, ses salles, ses objets de collections, la vie des patients et des sœurs hospitalières qui ont donné tant de soins du corps et de l'âme aux plus démunis. Notre-Dame à la Rose a été reconnu comme Patrimoine Majeur de Wallonie et d'Europe, sa réputation n'est plus à faire ! De plus sa restauration récente et sa nouvelle scénographie rendent ce lieu vraiment unique, original, émouvant, vivant et exceptionnel.

**Date :** le samedi 8 novembre

**Niveau :** facile (+/- 20km)

**Rendez-vous :** à 16h30 sur la place du village de Havrenne (rue de Humain 1, 5580) – fin de la rando prévue vers 23h - la randonnée et son lieu de rendez-vous peuvent être modifiés en raison des chasses, leur calendrier n'étant pas connu lors de la rédaction du présent catalogue.

**Prévoir :** le pique-nique du soir - lampe de poche ou frontale – vareuse fluorescente

**Accompagnateur :** Georgy

**A noter :** n'hésitez pas à demander ou à offrir un covoiturage.

**Informations et inscription :** 0479/61 99 73

georgy.renard@marche.be

**PAF :** 15€ (comprend les frais d'encadrement et d'organisation et le vin chaud)

**Référence :** 1240 ””



**Date :** le dimanche 16 novembre 2014

**Niveau :** Facile, peu dénivélé, 5 à 6 heures de marche effective.

**Rendez-vous :** à 9h15 devant l'OT, Grand Place, à Lessines. Pensons au covoiturage

**Prévoir :** le sac à dos pour la journée, le pique-nique de midi et entre 7,5 et 8,5€ pour la visite des Hospices.

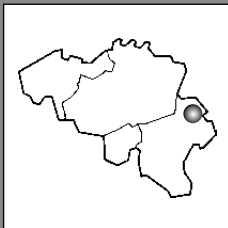
**Accompagnatrice :** Béatrice.

**Infos et inscriptions :** 04/2532281 ou 0497/611936.

bea.boyens@skynet.be

**PAF :** 11€ comprenant les frais d'organisation et d'encadrement.

**Référence :** 1241 ””



## Découvrez la magie des Hauts Fagnes

Une journée à travers cette réserve naturelle, que seuls les guides-nature de la Région Wallonne sont autorisés à parcourir.

Une région riche de ses particularités, tant géologiques, avec ses roches vieilles de 400 millions d'années, ou climatiques et les brouillards fréquents, que par sa faune et surtout sa flore dont certaines mousses témoignent de la dernière période glaciaire.

Riche également de ses vastes paysages désolés et sauvages, qui ne supportent pas la présence de l'homme et que l'on ne rencontre nulle part ailleurs, sinon dans les pays nordiques.

Ces fagnes sont aussi un recueil historique, simple zone de passage au temps de la préhistoire, habitées ensuite par les Celtes, colonisées par les Romains, elles deviennent «Foresta» sous les Francs, appartiennent successivement au Duché de Luxembourg, aux Autrichiens, aux Pays-Bas, à la France, à nouveau aux Pays-Bas, à la Prusse et enfin à la Belgique.

Si l'histoire avec un grand «H» est fournie, celle des contes, légendes et «histoires vraies» ne l'est pas moins. Dès lors, pourquoi ne pas imaginer la journée émaillée de ces récits inquiétants et mystérieux.



**Date** : le samedi 22 novembre 2014

**Niveau** : Facile, 20 km.

**Rendez-vous** : à 9h au Signal de Botrange

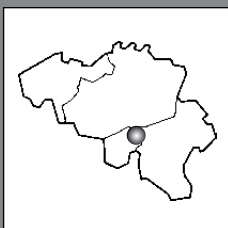
**Prévoir** : le petit sac à dos pour la journée, le pique-nique de midi

**Accompagnateur** : Francis

**Infos et inscriptions** : Tél : 087/377265 - 0494/469332  
collette.francis@skynet.be

**PAF** : 11 € comprenant les frais d'organisation et d'encadrement

**Référence** : 1242 ”



## Vallée mosane : tout en profondeur et en hauteur !

Le temps d'une rando, découvrez un lieu où l'on se croit en vacances presque toute l'année ! Indices : je suis un beau village mosan, à mi-chemin entre Namur et Dinant, niché au fond d'un écrin vert entre Meuse émeraude, rochers calcaire et forêts... J'invite le promeneur à pénétrer le secret de mes ruelles, de mes jardins inattendus, de mes vieilles bâtisses...

Je suis... «Profonda Villa» ! C'est donc au départ de Profondeville que nous randonnerons en ce mois de novembre. Nous prendrons le temps de nous imprégner de l'ambiance du vieux village, avant de grimper les coteaux environnants puis nous laisser redescendre vers le rivage pour goûter à la légendaire «douceur Mosane».

Plusieurs surprises jalonnent notre parcours : points de vue remarquables, belvédère suspendu... A bientôt sur les sentiers de cette belle vallée.

**Date** : dimanche 30 novembre 2014 (! changement de date possible en fonction de l'agenda des chasses prévues dans la région !)

**Niveau** : facile à moyen

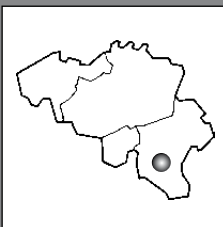
**Rendez-vous** : devant l'église de Profondeville

**Accompagnateur** : Samuel

**Info's et inscriptions** : Gsm : 0474/253.227 – Tél. : 081/344.195  
(en soirée) ou demontsam@gmail.com

**PAF** : 11 € comprenant les frais d'organisation et d'encadrement.

**Référence** : 1243 ”

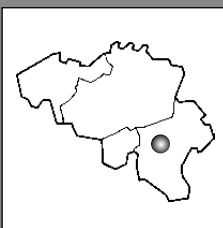


## Vallée de la Lhomme et raclette au coin du feu

Dans un village déjà haut perché sur les contreforts septentrionaux de l'Ardenne, s'active un hôtelier-restaurateur particulièrement créatif. Depuis plusieurs années, durant quelques semaines d'hiver, il accueille ses convives dans un chapiteau aménagé en un confortable chalet de montagne. Autour d'un feu ouvert, dans une ambiance chaleureuse, des raclettes en demi-roues sont proposées avec un succès certain.

Mais avant le plaisir (facultatif) de la table, celui du mouvement... Là où la Lhomme, affluent de la Lesse, offre ses vallons parmi les plus puissants, dans un écrin forestier qui fleure bon l'ardenne.

Voilà donc des plaisirs bien assortis, autour d'une table de renom et d'une randonnée qui, en ces derniers jours d'automne, peut déjà produire des sensations bien hivernales.



## Noël en lumières

### Rando parrainée... Faites découvrir la Compagnie

Vous êtes membre et en ordre de cotisation? Vous venez accompagner à cette rando? Alors elle vous est offerte à tous les deux. Valable aussi pour les nouveaux randonneurs non accompagnés (1<sup>ère</sup> rando)

L'avant Noël avec en première la visite des trappistes de Rochefort, de l'abbaye cistercienne de Notre-Dame de Saint-Rémy et de la brasserie avec dégustation. Visite au grand public rarement autorisée.

Chaque année, notre comité de quartier organise une soirée festive autour de la crèche dans le cadre de Noël en Lumière. Aussi, pourquoi ne pas vous faire profiter de cette ambiance chaleureuse.

Nous débuterons la journée par la visite des trappistes de Rochefort (il faut être propre, hygiène oblige). Ensuite, une randonnée dans les réserves naturelles dans la région de Rochefort classées parmi les plus beaux sites de notre pays. Je connais suffisamment la région pour vous concocter un programme qui vous ouvrira l'appétit !

Retour prévu vers 17h à la crèche du quartier «Montrival/Damidaine» où vous pourrez déguster dans une ambiance conviviale, vin chaud, Trappiste, pains saucisses, soupe campagnarde, galettes etc...

**Date:** le samedi 6 décembre

**Niveau:** facile à moyen ( $\pm 24$ km)

**Rendez-vous:** à 9h30 devant l'église d'Arville (Saint-Hubert) - la randonnée et son lieu de rendez-vous peuvent être modifiés en raison des chasses, leur calendrier n'étant pas connu lors de la rédaction du présent catalogue.

**Prévoir:** le pique-nique de midi – la lampe frontale

**Accompagnateur:** Georgy.

**A noter :** il est possible de prendre le repas du soir à partir de 19h à Nassogne – la raclette à volonté est proposée pour  $\pm 25$  € à régler au restaurant (facultatif bien sûr, à préciser lors de l'inscription – nombre de places limité) - N'hésitez pas à demander ou à offrir un covoiturage.

**Informations et inscription:** 0479/619973 – georgy.renard@marche.be

**PAF :** 11 € comprenant les frais d'encadrement et d'organisation

Référence : 1244 ””



**Dates :** le samedi 13 décembre 2014

**Niveau :** facile

**Rendez-vous :** à 9h30 à Rochefort au parking situé à 50 mètres plus bas que l'Eglise.

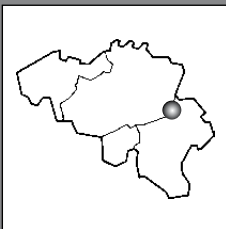
**Prévoir :** petit sac à dos pour la journée, pique-nique de midi

**Accompagnateur :** Jean-Paul, guide nature et accompagnateur montagne breveté.

**Inscription :** Jean-Paul – Tél. : 084/22.33.97 – GSM : 0473/99.88.97  
cobut.jp@gmail.com

**PAF :** Rando Gratuite (cadeau de Noël). Il vous sera demandé 3 € à payer sur place pour faire un petit cadeau au guide de l'Abbaye et aux Pères Trappistes pour leur accueil.

Référence : 1245 ””



## Les échaliers du pays de Herve

Les échaliers et les tourniquets, ces passages obligés qui permettent de traverser les nombreux bocages ont trouvés leur origine dans les habitudes et les nécessités rurales du 19<sup>e</sup> siècle, quand les routes et larges chemins étaient beaucoup moins envahissants. Aujourd'hui, le Pays de Herve, contrée restée essentiellement herbagère vit encore des produits laitiers et de quelques vergers et de produits caractérisés par des spécialités locales tels que le fromage Remoudou, un excellent cidre et le non moins connu Sirop de Liège.

Le pays de Herve c'est aussi un relief adouci, entre deux vallées : au nord le large sillon de la Meuse et au sud les escarpements de la Vesdre, parsemé de pittoresques villages tel que Soiron blotti dans un vallon, avec son église et son Château du 18<sup>e</sup> siècle et des anciennes bâtisses avec lavoir et séchoir à chardons.



**Date :** le dimanche 14 décembre 2014

**Niveau :** facile, ± 20km

**Rendez-vous :** à 9 h. face à l'église d'Oline (E40 Liège-Aachen, sortie 37)

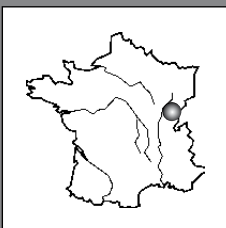
**Prévoir :** le petit sac à dos pour la journée, le pique-nique de midi

**Accompagnateur :** Francis

**Infos et inscriptions :** Tél : 087/377265 GSM : 0494/469332  
E-mail : collette.francis@skynet.be

**PAF :** 11 €, comprenant les frais d'encadrement et d'organisation.

**Référence :** 1246 ”



## En raquettes dans le parc régional du Haut Jura

Bon, jusqu'ici, chaque fois que j'ai programmé une randonnée en raquettes, j'ai eu de la neige. On verra donc ce que ça donnera cette fois. Une précision tout de même : nous serons tout près de Mouthe, localité qui détient le record de France de froidure de - 43°C en janvier 1985, si je ne me trompe pas. Donc, tout devrait bien aller, d'autant que nous bénéficierons d'un gîte agréable et bien chaud, comme il se doit.

Étymologiquement, le mot latin « jura » désignait une forêt d'altitude. Ce mot a dérivé en « joux », qui désigne la même chose. Cette immense forêt sert de repaire aux tétras-lyres, chouettes, chats sauvages et même aux lynx. Le Jura, c'est aussi le domaine du calcaire, parfois érigé en falaises. Le chamois se plaît à en dévaler ses parois.

Nous gravirons le mont Risoux et certainement un « 1600 » suisse : la Dôle ou le mont Tendre. Sinon, les pessières absolument majestueuses dans ces contrées et les pâturages endormis offrent d'innombrables possibilités de cheminements féériques. De temps en temps, une ferme comtoise, à l'immense toiture, donne un peu d'abri au randonneur qui va reprendre sa progression dans les reliefs immaculés.

**Date :** du 20 au 23 décembre 2014

**Niveau :** quatre jours de randonnée en raquettes à neige en terrain montagneux, environ cinq heures de marche effective par jour.

**Rendez-vous :** le samedi 20 décembre, à 9h15, à Saint-Antoine, à 18 kilomètres au sud de Pontarlier.

**Logement :** en gîte

**Prévoir :** des draps, l'équipement de montagne, votre sac pour la journée avec vos pique-niques de midi et une paire de raquettes. Si vous n'avez pas de raquettes, la Compagnie en loue.

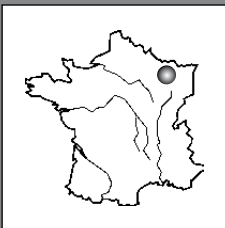
**Accompagnateur :** André

**Informations et inscription :** 063/570698 et pierlotandre@yahoo.com

**PAF :** 204 € (comprend les frais d'encadrement et d'organisation, les 3 nuitées en gîte, les 3 repas du soir et les 3 petits déjeuners).

**Référence :** 1247 ”





## L'avant Noël à Metz

A la découverte de Metz,  
Vers la Capitale de Lorraine, l'étape où il faut s'arrêter tout de même...  
Vers toutes ses facettes et ses couleurs, entre la pierre de Joumont et le grès des Vosges  
Vers sa confluence entre Moselle et Seille avec ses îles, ses jardins, ses parcs et ses fontaines  
Vers son patrimoine architecturale avec sa cathédrale et ses vitraux de Chagall entre autres...  
Vers ses quartiers du cœur historique, ses Halles, ses marchés et ses commerces  
Vers ses quartiers illuminés pour les fêtes de Noël  
Vers son marché de Noël avec ses chalets au parfum de vin chaud à la cannelle  
Vers ses places historiques et ses portes témoins du passé  
Et vers enfin aussi le Centre Pompidou ouvert depuis 2010 que nous pourrons visiter le dimanche, un exemple architectural, d'art moderne et contemporain unique dans cette région, à découvrir !!...  
Au plaisir donc, et déjà belles fêtes de fin d'année à toutes et tous.

## Escapade hivernale au départ de la plus petite ville du monde avec visite du marché de Noël en fin de randonnée !

### Randonnée en semaine

C'est depuis la petite ville piétonnière de Durbuy, aux ruelles minuscules, aux anciennes maisons du XVII<sup>e</sup> et XVIII<sup>e</sup> siècles telles la Halle au Blés, le Couvent des Récollets, majoritairement construites en moellons calcaires, que je vous emmène aujourd'hui en balade.

Durbuy, érigée au titre de ville en 1331, est aujourd'hui considérée comme «la plus petite» ville du monde. C'est un joyau coincé entre les méandres de l'Ourthe, le château des Comtes d'Ursel et l'anticlinal de la roche de la Falize, le tout, enclavé dans une nature rayonnante et authentique.

Evitons de situer Durbuy en Ardenne. Même si le vieux massif ardennais n'est qu'à quelques kilomètres, nous sommes au confluent de deux régions géologiques bien différentes de l'Ardenne : la Famenne – Calestienne et le Condroz. Le nord constitue la Haute Famenne faisant frontière avec le Condroz. Septon, Somme-Leuze et Tohogne sont les principaux villages. Au sud, on retrouve la vaste dépression de la Famenne, au relief plus calme, constituée des villages de Barvaux-sur-Ourthe, Grandhan et Deulin.

Si je devais donner des caractéristiques pour décrire cette randonnée, je mettrais très certainement en évidence la beauté des paysages ouverts de cette région, où prairies et zones boisées s'entremêlent dans la plus parfaite harmonie. Et que dire de ces bucoliques villages au patrimoine architectural rarement égalé ! Ici, on prend un peu du Condroz, de la Famenne, voire de l'Ardenne et on constitue cette alchimie architecturale propre à cette région tant convoitée par les touristes du nord. Ce n'est pas pour rien, que la Commune de Durbuy est en tête du hit-parade des nuitées en région wallonne.

Nous terminerons cette randonnée hivernale par la visite du marché de Noël de Durbuy, autour d'un vin chaud bien mérité.

**Date :** du 19 décembre au 21 décembre 2014

**Niveau :** facile, randonnées citadines de 5 à 6h de marche effective.

**Rendez-vous :** le vendredi à 19h, à l'Hôtel Métropole, 5, place du Général de Gaule, à Metz Centre.

**Logement :** en Hôtel trois étoiles, en chambre double ou lits jumeaux.

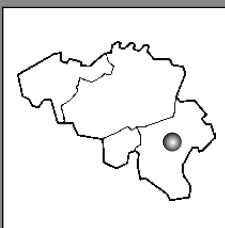
**Prévoir :** le sac à dos de la journée, les deux pique-niques de midi (possibilités de se ravitailler évidemment).

**Accompagnatrice :** Béatrice

**Infos et réservations :** 04/2532281 - 0497/611936  
bea.boyens@skynet.be

**PAF :** 195 € comprenant les frais d'encadrement et d'organisation, les deux repas du soir, boissons non comprises, les deux nuitées et deux petits déjeuners. Le prix ne comprend pas les frais de parking et d'entrée au Musée Pompidou.

Référence : 1248 ””



**Date :** mardi 30 décembre

**Niveau :** moyen +/- 20 km

**Rendez-vous :** 9h15 sur le parking de l'embarcadère kayak (Durbuy Adventure), situé 500 m en amont de Durbuy, vaste parking gratuit

**Prévoir :** le pique-nique du midi

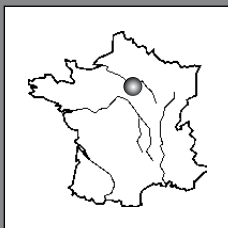
**Accompagnateur :** Philippe

**Informations et inscription :** 061/ 28 86 84  
0497/ 88 70 72  
trekkingpassion@gmail.com

**PAF :** 11 € comprenant les frais d'encadrement et d'organisation

Référence : 1249 ””





## Nouvel-an inédit à Paris... Paris autrement !

Autrement, traverser la Ville Lumière, la vieille Lutèce en trois randonnées itinérantes, sélectionnées...

Autrement, traverser les arrondissements pittoresques par de petites rues et venelles parfois très anciennes, souvent loin des boulevards et des bruits de la ville...

Autrement, traverser la Seine, les canaux, les îles, les reliefs et les buttes pour admirer de beaux points de vue sur la capitale...

Autrement, traverser les siècles, les places historiques, les villages d'antan, les faubourgs, les quartiers charmants et variés pour mieux les comprendre...

Autrement, traverser les bois, les squares, les grands et les moins grands Jardins et somptueux Parcs de Paris d'architectures si classiques, si haussmanniennes ou si contemporaines...

Autrement, traverser du Nord au Sud du Parc de la Villette au Parc Montsouris, en passant entre autre, par le Marais, la Place des Vosges, le Quartier Mouffetard, la Butte aux Cailles...

Autrement, traverser de l'Ouest à l'Est du Bois de Boulogne au Bois de Vincennes, en passant entre autre par le Parc du Champ de Mars, le Jardin du Luxembourg et celui des Plantes, la Contrescarpe, le Parc de Bercy...

Autrement, traverser le cœur de Paris, du Parc André Citroën à Montmartre en passant entre autre par les Tuileries, la Place Vendôme et les beaux « passages » et galeries du 19<sup>e</sup> siècle...

Autrement, traverser l'histoire et la romance, découvrir les décors secrets, discrets, les façades sobres, colorées, ordinaires ou glorieuses des lieux inconnus, insolites ou illustres...

Autrement, traverser le quotidien des parigots, humer l'atmosphère, se laisser surprendre et s'émouvoir quand nos regards s'évaderont au hasard de nos errances citadines...

Autrement passer ensemble un Nouvel-An inédit...

Autrement, je ne vous le proposerais pas...

**Date** : du 30 décembre au 2 janvier 2015

**Niveau** : facile, randonnées citadines de 5 à 6h de marche effective.

**Rendez-vous** : à 18h30 le 30/12 à l'auberge de jeunesse

**Logement** : en chambre de 2,3 ou 4 selon les disponibilités, à l'Auberge de Jeunesse Pajol, rue Pajol, 20, Paris 75018. Possibilités de parkings payants non loin de l'AJ ou/et possibilités de venir en train, car à 20 min à pied de la gare du Nord et près de la station Métro La Chapelle.

**Prévoir** : le sac à dos de la journée, les trois pique-niques de midi (possibilités de se ravitailler évidemment), les draps et couvertures seront fournis par l'AJ.

Fin de randonnée le 2 janvier vers 15h-16h.

**Accompagnatrice** : Béatrice

**Infos et réservations** : 04/2532281 -0497/611936  
bea.boyens@skynet.be

**PAF** : 195€ comprenant les frais d'encadrement et d'organisation, les trois randos, les deux repas du soir : le festif du 31/12 et celui du 1/01, boissons non comprises et les trois nuitées. Le prix ne comprend pas les frais de parking, de métro et de bus.

**Référence** : 1250





## NOUVEAU

### *Rivières profondes et vastes étendues fagnardes*

Au départ d'Ovifat (en wallon Ovifa) le village le plus proche du Signal de Botrange, point culminant de la Belgique, dont les habitants sont appelés les barras ( ce qui signifie moutons tannés en wallon), nous descendrons les gorges, parfois profondes, de deux ruisseaux sauvages, le Ghâster, le moins connu, et le torrent du Bayehon, pour remonter ensuite le ruisseau du Pouhon (qui signifie source naturelle minérale ferrugineuse) et finalement sortir sur les grands espaces de la fagne Tirifagne et celle du Setai où se trouvent encore aujourd'hui des traces de «la voie du fer», chemin (du XVe au XVIIIe siècles) qui servait au transport du fer brut vers les forges du pays de Liège.

Voici maintenant la large vallée du Polleur : baptisée par des esprits facétieux «les Champs-Elysées», ruisseau qui formera plus en aval la Hoëgne bien connue et qui prend sa source dans la fagne de Polleur, d'où son nom.

Nous reviendrons par la fagne du «Neûr Lowé» qui doit son nom (en wallon ; lieu noir) au fait que la bruyère quaternée y abonde et donne un aspect foncé à la lande et par le ruisseau des tailles jusque Ovifat.

Je vous propose donc, un parcours varié, vous l'avez compris, des profondeurs des gorges aux grands espaces, durant cette époque hivernale pendant laquelle, avec un peu de chance, nous pourrions fouler la neige ou encore admirer les sculptures de glaces des cascates gelées.

Je sais que pour certains d'entre vous la route, pour cette région, est un peu longue, mais les voiries sont toujours bien dégagée et les paysages que je vous propose sont souvent uniques en Belgique.

**Date :** le samedi 10 janvier 2015

**Niveau :** facile, ± 20 km

**Rendez-vous :** à 9h. face à l'église d'Ovifat

**Prévoir :** pique-nique de midi

**Accompagnateur :** Francis

**Informations et inscriptions :** tél : 087/377265 gsm : 0494/469332  
E-mail : collette.francis@skynet.be

**PAF :** 11 € comprenant les frais d'encadrement et d'organisation

**Référence :** 1251 ””



**Date :** le 11 Janvier 2015

**Niveau :** 5 à 6 heures de marche effective

**Rendez-vous :** à 9h15 à l'église de Wanne. Pensons au covoiturage

**Prévoir :** le sac a dos de la journée, le pique-nique de midi

**Accompagnatrice :** Béatrice

**Infos et inscriptions :** 04/2532281 -0497/611936  
bea.boyens@skynet.be

**PAF :** 11 € comprenant les frais d'encadrement et d'organisation

**Référence :** 1252 ””



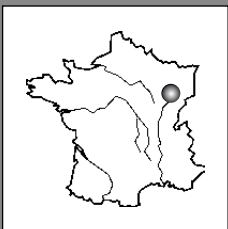
### *Wanne en hiver*

La région de Wanne en plein coeur de l'Ardenne Bleue va nous offrir de beaux sentiers, des panoramas du haut des plateaux, des parfums d'écorces, un air vif et piquant en cette saison. Nous découvrirons l'ancienne frontière belgo-prussienne et le vieux chemin du Luxembourg.

Il y aura aussi sur notre parcours des villages typiques, des pierres et des croix historiques, des rochers de quartz, des fermes restaurées ou pas, des paysages ardennais en tout cas.

C'est une randonnée paysagère qui va sans doute nous plaire et nous rafraîchir !!

Au plaisir donc de s'y retrouver.



## Raquettes à neige dans le massif vosgien

**Nouvelle région, nouveau gîte confortable 2 dates proposées avec deux guides différents :  
du 15 au 18 janvier et du 22 au 25 janvier**

Pour cette édition 2015, voici quelques petits changements pour ce traditionnel week-end vosgien en raquettes à neige.

Afin de garantir une plus grande convivialité, le séjour sera limité à 15 personnes par week-end, un nouvel établissement «cocoon» vous sera également proposé. C'est en quelque sorte un retour à nos premières expériences hivernales, puisque le massif choisi se situe entre le col de la Schlucht et le lac Blanc, côté alsacien.

La raquette à neige reste accessible à tout randonneur ayant un minimum de condition physique. C'est bien pour cette particularité que nous invitons les néophytes de la discipline à oser nous rejoindre dans ce massif vosgien tant fabuleux en hiver. Oui, je sais qu'en 2014 la neige n'était pas présente, mais peu de temps après notre séjour l'hiver s'est installé avec le retour des joies, plaisirs de s'évader dans de grands espaces blancs, où calme et la sérénité dominant en maîtres.

Le massif vosgien présente peu de difficultés techniques, le manteau neigeux épouse avec beaucoup d'élégance et de délicatesse la forêt d'altitude, ainsi que les grands espaces dominant la partie sommitale du massif : les Hautes Chaumes. Les conditions climatiques hivernales y sont aussi très surprenantes. Le massif tout entier est sous l'influence du vent et de températures nocturnes pouvant même avoisiner les - 25°C ! Dans ces conditions si particulières, de simples piquets ressemblent à d'étranges créatures, figées par la bise, le froid et la neige.

Le gîte proposé qui est en fait une ferme auberge isolée, accessible en voiture est idéalement situé pour le départ des randonnées. De plus le côté chaleureux de l'établissement donnera une ambiance montagnarde authentique.

Pour ceux qui souhaitent dormir en chambre de deux, il est impératif de ne pas traîner à réserver votre séjour raquettes !

**Dates :** du jeudi 15 (17h) au dimanche 18 janvier (15h) : Georgy  
du jeudi 22 (17h) au dimanche 25 janvier (15h) : Philippe

**Niveau :** 3 jours de randonnée en étoile depuis une ferme auberge vosgienne

**Rendez-vous :** le jeudi 15 ou 22 janvier à partir de 17h00 (voir le dossier technique)

**Prévoir :** un dossier technique complet sera envoyé à chaque participant en ordre de paiement – A l'inscription, signifier déjà à votre accompagnateur si vous souhaitez une chambre double et/ou des raquettes louées sur place.

**Accompagnateur :** Philippe ou Georgy en fonction du wk choisi

**Informations et inscription :**

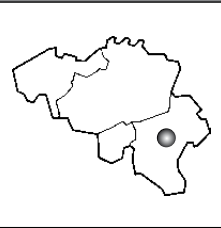
Georgy : 0479/ 61 99 73 – georgy.renard@marche.be

Philippe : 061/ 28 86 84 - 0497/ 88 70 72 -trekkingpassion@gmail.com

**PAF:** 190€ ce prix comprend l'organisation et l'encadrement, 3 nuitées en demi-pension dans une belle auberge typiquement montagnarde avec ses spécialités locales. Supplément pour les chambres de deux.

**Référence : 1253** ”





## COUP DE COEUR pour le Luxembourg Belge... Divin Hérrou Les gorges du Hérrou et les Six Ourthe. Un excellent entraînement montagne !

«Les gorges du Hérrou à Nadrin dépassent ce que la nature a pu réaliser de plus beau: le point de vue, observé du sommet de la crête rocheuse de 1400 mètre de long, est immense, saisissant, vertigineux». Paul WAGNER.

C'est à une rando sportive que je vous invite. La vallée de l'Ourthe révèle bien des surprises. Si les dénivelés n'ont rien à voir avec ceux que l'on rencontre en montagne, la succession de ceux-ci peuvent déjà vous donner un avant-goût de l'effort qui vous attend lors de la rando en altitude. Cette journée sera d'ailleurs un excellent entraînement.

En amont de La Roche, «Perle» de l'Ardenne, la vallée de l'Ourthe conserve en de nombreux endroits son aspect sauvage. Au départ du petit village de Maboge, nous remonterons cette rivière jusqu'aux gorges du Hérrou, moins profondes que celles du Verdon mais nous en sommes fiers, et nous jouerons à l'équilibriste le long de ses 1400 m de crêtes rocheuses. Du sommet, le point de vue est saisissant et l'Ourthe est obligée de former six boucles pour contourner l'immense rocher. Sur ce parcours, la vallée de l'Ourthe dévoile bien des richesses naturelles mais aussi une curiosité archéologique : le Cheslé, un site celtique datant de 700 ans avant J.C. et caché en pleine forêt, au sommet d'un promontoire rocheux. Superbe à voir. Des villages tels que Ollomont, Nadrin et Maboge... ont également conservé tout leur charme ardennais.

**Date :** samedi 17 janvier 2015

**Niveau :** moyen

**Rendez-vous :** 9h30, au parking du pont de Maboge (village situé à une dizaine de Km de La Roche, direction Houffalize).


**Prévoir :** pique-nique du midi et petit sac à dos.

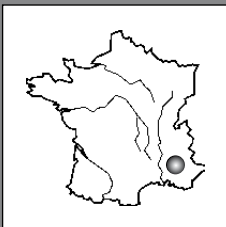
**Accompagnateur :** Jean-Paul, guide nature et accompagnateur montagne breveté .

**Inscription :** 084/22.33.97 - Gsm : 0473/99.88.97 - cobut.jp@gmail.com

**PAF :** 11 € comprenant les frais d'encadrement et d'organisation

**Référence :** 1254 ””





## En raquettes au pays de Giono

Après un premier passage dans ces contrées au printemps, je tente le coup : en raquettes en Provence, chiche ? La montagne de Lure culmine tout de même à 1828 mètres d'altitude et est souvent enneigée. Plus bas, nous verrons, mais nous ne pouvons pas être déçus. L'hiver, la vue porte loin, vers le mont Ventoux, le Viso, les Écrins, le Dévoluy...

Jean Giono était propriétaire ou copropriétaire de deux maisons dans le village où nous logerons. Il y organisa, de 1934 à 1939, des rencontres littéraires et des promenades bucoliques, à moins que ce ne fût l'inverse. Notre gîte était forcément connu de l'auteur de Colline. La table y est de qualité et l'accueil, agréable.

Haut lieu du pâturage, la montagne de Lure est parsemée de constructions en pierres sèches appelées bories. Simples abris de bergers ou véritables constructions de bergeries, la pierre sèche est l'emblème architectural de la Haute-Provence. Quelques forêts couvrent aussi la montagne, garantissant la variété des itinéraires.

Tout au long de nos randonnées, nous pourrons méditer sur le voyageur immobile et, par exemple, son hussard sur le toit...

**Date** : du 28 janvier au 1er février 2015

**Niveau** : cinq jours de randonnée en raquettes à neige en terrain montagneux, environ cinq heures de marche effective par jour.

**Rendez-vous** : le mercredi 28 janvier, à 9h30, à Aurel, à 5 kilomètres au nord de Sault

**Logement** : en gîte.

**Prévoir** : des draps, l'équipement de montagne, votre sac pour la journée avec vos pique-niques de midi et une paire de raquettes. Si vous n'avez pas de raquettes, la Compagnie en loue.

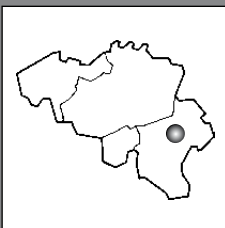
**Accompagnateur** : André

**Informations et inscription** : 063/570698 et pierlotandre@yahoo.com

**PAF** : 247 € (comprend les frais d'encadrement et d'organisation, les 4 nuitées en gîte, les 4 repas du soir et les 4 petits déjeuners).

**Référence** : 1255 ■ ■





## Harzé en février

La région de Harzé nous est bien connue, à la porte de l'Ardenne!!!

Le village est arrosé par le ruisseau du Fond de Harzé appelé aussi le Wayai qui alimentait un moulin. Il se situe à la limite de l'Ardenne et de la Calestienne. On y dénombre de nombreux chantoirs principalement à l'ouest du village. Nous, nous irons vers le sud.

La nature est belle et généreuse, mais en cette saison, le climat sera peut être un peu rude et la randonnée sera vivifiante.

Nous y découvrirons le château de Harzé et puis vers le sud de belles forêts, de beaux sentiers, de belles croix et chapelles, des chemins mystérieux, des panoramas et des hameaux à découvrir...

On s'y retrouvera donc en forme, malgré le temps ? Je vous y attendrais en tout cas...

**Date** : le 1 février 2015

**Niveau** : 5 à 6 heures de marche effective

**Rendez-vous** : à 9h15 au parking en face du château de Harzé, rue de Bastogne, 1, Aywaille, non loin de l'église de Harzé. Pensons au covoiturage.

**Prévoir** : le sac à dos de la journée, le pique-nique de midi.

**Accompagnatrice** : Béatrice

**Infos et inscriptions** : 04/2532281 -0497/611936  
bea.boyens@skynet.be

**PAF** : 11 €, comprenant les frais d'encadrement et d'organisation

**Référence** : 1256 ””



**Date** : samedi 7 février 2015

**Niveau** : facile ± 20 km

**Rendez-vous** : devant l'église de La Gleize à 9 h

**Prévoir** : le pique-nique de midi et le petit sac de la journée

**Accompagnateur** : Francis

**Infos et inscriptions** : tél: 087/377265 gsm : 0494/469332  
collette.francis@skynet.be

**PAF** : 11 €, comprenant les frais d'encadrement et d'organisation

**Référence** : 1257 ””



## Autour de la Gleize

Charmant village de l'Ardenne liégeoise, situé sur un éperon rocheux qui domine la vallée de l'Amblève, il doit son nom (Glésia, lu Glèhe, la Gleize) à son église de style roman du XII<sup>e</sup> siècle, construite en pierres du pays.

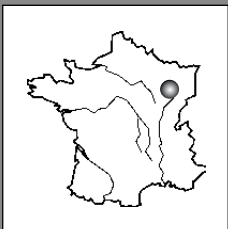
Son musée « décembre 44 » témoigne des souffrances et destructions subies pendant l'offensive des Ardennes, par la population locale. Le village fut détruit à 80%.

Nous cheminerons dans les forêts, le long de ruisseaux mais aussi dans de jolis villages aux anciennes fermes à colombages et toits d'ardoises. Ces villages sont souvent égayés par des fontaines dont l'eau coule dans des bacs constitués de dalles de schiste, à Ruy, l'eau captée dans le pouhon, à la particularité d'être ferrugineuse.

Nous quitterons la vallée par les cascates de Nabonruy dont les eaux vives descendent des fagnes pour rejoindre l'Amblève, pour ensuite atteindre la Vecquée, ancienne ligne de frontière entre la principauté de Liège et la principauté abbatiale de Stavelot.

Petite visite de la Fagne de Malchamps et descente vers la vallée du Roannay où furent construits 3 moulins à eau sur une distance de moins de trois km. (Ruy, Moulin du Ruy et le Neu Moulin).

Ne trouvant pas de chute, je dirais simplement que nous terminerons notre journée dans un beau bistro local.



## Autonomie hivernale dans les Vosges

### Apprendre l'art du bivouac hivernal

Après trois traversées hivernales du massif du Vercors en totale autonomie sur cinq jours, voici un périple un peu moins audacieux mais tout aussi grandiose que je vous propose.

La seule manière d'initier les futurs candidats aux expéditions hivernales, est de débiter par une expérience relativement courte mais assez intense pour les familiariser avec un environnement que seuls les puristes de la discipline maîtrisent avec talent et minutie.

Voici trois jours de raquettes ou rando pédestre, le tout déterminé par les conditions météorologiques, avec deux nuits sous tente à proximité d'une cabane ouverte, et ce, afin de s'y installer pour le repas du soir, voire d'y dormir pour certains ! Ce programme proposé est une excellente alternative à la préparation de séjours de plus grande envergure, tels la grande traversée boréale du Vercors ou séjours en Laponie, Canada.

Un de mes objectifs personnels est d'inciter de nouveaux adeptes à apprendre la maîtrise de l'autonomie hivernale pour un nouveau périple de 6 jours dans le Vercors, voire ailleurs dans des régions bien plus au nord !! Projet qui devrait se concrétiser d'ici 2 ans.

Nous débiterons sur les bords du lac de Longemer pour ensuite se diriger vers les crêtes vosgiennes, avec passage sur le troisième sommet du massif, le Hohneck. La suite nous conduira dans la vallée de La Bresse pour notre seconde journée, pour un retour en douceur vers notre point de départ. Ce sera une jolie boucle aux paysages variés, où l'isolement du soir nous garantira de bien beaux souvenirs hivernaux.

Un dossier technique complet sera envoyé aux participants avec détail du matériel spécifique à prévoir. Bien entendu, la constitution de binômes est un plus pour la répartition du matériel.

deux, il est impératif de ne pas traîner à réserver votre séjour raquettes!

**Date :** du vendredi 12 au dimanche 15 février

**Niveau :** 3 jours de randonnée raquettes en autonomie hivernale dans un massif montagneux

**Rendez-vous :** le jeudi 12 février à partir de 17h00 (voir le dossier technique)

**Prévoir :** un dossier technique complet sera envoyé à chaque participant en ordre de paiement

**Accompagnateur :** Philippe

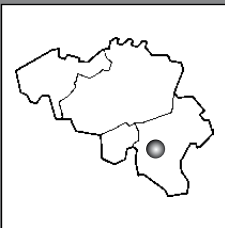
**Informations et inscription :** 061/ 28 86 84 - 0497/ 88 70 72  
trekkingpassion@gmail.com

**PAF :** 110€ ce prix comprend l'organisation et l'encadrement, 1 nuitée en demi-pension.

**Référence :** 1258 ”







## L'Ardenne en deux temps...

L'Ardenne confère souvent l'image de forêts denses peuplant les reliefs accidentés aux abords des vallées bien connues: l'Ourthe, la Semois, la Lesse... Ses sentes escarpées, ses promontoires rocheux, ses sentiers de pêcheurs... sont communément appréciés par de nombreux randonneurs

Mais au cœur du massif ardennais, des poches de solitude et d'isolement subsistent encore. Les villages n'y sont souvent que des hameaux, les rivières n'en sont encore qu'au stade de ruisseaux tandis que la forêt laisse bonne place aux prairies parfois même pas clôturées, en jachère. Là-bas, ce sont les "plateaux de l'Ardenne centrale". Les noms des villages ne disent rien à personne, retirés et méconnus qu'ils sont.

Durant ce week-end, je vous propose de parcourir séparément, un jour et puis l'autre, ces deux régions qui nuancent, avec contraste, notre beau massif ardennais. L'hiver, dans ces contrées, incarne l'apaisement et la solitude. C'est une période idéale pour y randonner.

Nous passerons la nuit en auberge de jeunesse où des chambres doubles sont disponibles. Le patron y est aussi le cuisinier. Nous lui avons d'ores et déjà commandé son repas spécial gibier qu'il prend beaucoup de plaisir à préparer (repas végétarien possible également).



## Envisager la Fagne... du haut des Monts !

Pays d'eaux vives, de forêts profondes et de vallées verdoyantes !

Niché au sud de la province de Namur, d'une superficie de plus de 20.600 ha (dont 90% sont occupés par les massifs forestiers et l'agriculture), commune au riche passé industriel avec ses fonderies et poêleries, pays de la Super des Fagnes...

Vous avez tous deviné sans peine que cette description ciblait la région de... Couvin ! Trois zones géographiques y rivalisent de beauté. Au nord, la Fagne est composée de doux vallons boisés qui alternent avec des prairies fleuries. Au centre, la Calestienne dresse ses fiers promontoires rocheux couverts de pelouses calcaires. Enfin, au sud, l'Ardenne nous invite dans sa forêt mystérieuse faite de hautes futaies !

Qui sait s'y égarer s'émerveille bien vite : merveilleux villages à l'ensemble architectural homogène et préservé, prairies de fauche, nombreuses réserves naturelles, anciennes carrières... Ce n'est pas moins de 1.300 ha qui sont classés en Natura 2000 pour leur intérêt botanique et ornithologique !

Nous nous retrouverons donc à l'église d'Aublain. Erigée sur une butte calcaire, celle-ci fait penser à une espèce de Mont Saint-Michel rural, perdu au milieu d'une mer de verdure !

Ensuite, notre boucle du jour hésitera entre l'Eau Blanche et l'Eau Noire, serpentera entre la Fagne et la Calestienne. De nombreuses tiennes calcaires nous offriront autant d'occasions d'apprécier toute la beauté de ce paysage.

Une journée revigorante assurée !

**Date :** les samedi 14 et dimanche 15 février - Possibilité de ne participer qu'à une des deux journées (contacter votre accompagnateur)

**Niveau :** facile à moyen (5 à 6 heures de marche effectives par jour)

**Rendez-vous :** à 9h30 devant l'église de Tillet (St-Ode)

**Prévoir :** effets personnels, vêtements et matériel de saison, piques-niques pour samedi et dimanche midi

**A noter :** ne pas hésiter à offrir ou demander du covoiturage

**Accompagnateur :** Georgy

**Informations et inscription :** 0479/619973  
georgy.renard@marche.be

**PAF :** 79 € (comprend les frais d'encadrement et d'organisation pour les deux jours de randonnée, le logement draps inclus et le repas spécial pris à l'auberge avec les boissons, le petit déjeuner du dimanche) – chambre double : +8 €/pers.

**Référence :** 1259 ”

**Date :** dimanche 22 février 2015

**Niveau :** facile à moyen

**Rendez-vous :** devant l'église d'Aublain

**Accompagnateur :** Samuel

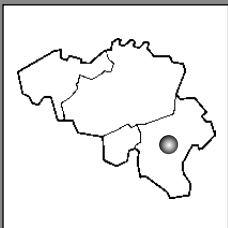
**Info's et inscriptions :** Gsm : 0474/253.227

Tél. : 081/344.195 (en soirée) ou demontsam@gmail.com

**PAF :** 11 € comprenant les frais d'encadrement et d'organisation.

**Référence :** 1260 ”





## Randonnée de «terres froides en terres chaudes»

### Du plateau de Libin aux pelouses calcaires de Han-sur-Lesse, fin des travaux 2014.

Lors de la reconnaissance effectuée il y a 2 ans, je suis passé de 35 cm de neige à Libin à 0 cm de neige à Belvaux. « Terres froides, terres chaudes », voilà la réalité de ces deux types de terrains qui caractérisent l'Ardenne et la Famenne et qui expliquent de telles variations climatiques sur une si petite distance. Le samedi, nous randonnerons sur les hauts plateaux ardennais dans le cadre magique des « Troufferies d'Ochamps » (terres froides) tandis que le dimanche, nous traverserons le vaste massif forestier qui sépare l'Ardenne pour rejoindre via Tellin, les terres chaudes qui caractérisent la région de Belvaux et Han-sur-Lesse.

Après avoir parcouru les projets LIFE des pelouses calcaires de Rochefort, du massif forestier de Saint-Hubert, cette randonnée nous emmènera au cœur d'un nouveau projet LIFE, celui du plateau de Libin Qui vient de terminer les travaux en 2014. Ici aussi, un budget de plus de deux millions d'euros vient d'être attribué afin de financer la restauration de son plateau tourbeux et du biotope exceptionnel des « troufferies d'Ochamps », du wallon « trouf'rie » et qui désignait un lieu où autrefois, était exploitée la tourbe.

Terres froides pour guider nos pas à travers marais, tourbières flottantes, landes sèches, derniers témoins des paysages austères de l'Ardenne d'autrefois d'où surgissent au détour d'une clairière, chevreuils, biches et cerfs mais aussi plus inattendus châteaux et fermes-châteaux. Terres chaudes pour nous accueillir, dès la sortie de l'Ardenne, sous les cieus plus cléments des magnifiques pelouses calcaires qui dominent les plaines de la Famenne ! Voilà le programme cette belle randonnée hivernale.

**Pour info : LIFE = L'Instrument Financier pour l'Environnement.** Pour rappel, ces projets européens ont pour mission de créer un réseau européen de sites dont l'intérêt biologique doit être préservé pour les générations futures.

#### Carte d'identité du projet LIFE – Plateau de Libin :

- Nom : LIFE Lomme
- Durée : 2010-2014 / Fin 2014, 250 ha de milieux tourbeux et humides et de forêts feuillues auront bénéficié du projet.
- Budget : 2.379.050€
- Partenaires financiers : Union européenne, Région wallonne et Contrat de Rivière Lese

**Date:** du samedi 28 février au dimanche 1<sup>er</sup> mars 2015.

**Niveau :** facile

**Rendez-vous :** à Ochamps devant l'église à 9h30 (entre Libramont-Recogne et Libin N40)

**Logement :** en gîte confortable avec chambres doubles (2 lits) ou chambres simples (sans supplément)

**Prévoir :** draps de lit (1 personne), possibilité de les réserver (à me confirmer lors de la réservation : 10€) et petit sac à dos pour la journée - Vêtements chauds .

**Accompagnateur :** Jean-Paul, guide nature breveté

**Inscription :** 084/22.33.97 – Gsm : 0473/99.88.97 - cobut.jp@gmail.com

**PAF :** 86€, comprenant les frais d'encadrement et d'organisation; une nuit en gîte confortable avec chambres doubles (2 lits) ou chambres simples (sans supplément).

Repas du samedi soir au gîte, apéro et vin compris, petit-déjeuner du dimanche matin + pique-nique du dimanche.

**Référence : 1261** ” ”





## *Randonnée raquettes en étoile dans le prestigieux Parc régional naturel des Bauges*

Après un premier séjour en février 2013, ponctué d'un véritable succès, tant par la beauté des paysages hivernaux traversés que par le chaleureux accueil du gîte, voici une seconde organisation pour ce catalogue hivernal.

Le massif des Bauges est un des éléments composant la longue chaîne des Préalpes, dans les Alpes du Nord, au même titre que la Chartreuse, le Vercors et les Aravis. Massif situé à cheval entre la Savoie et la haute Savoie. L'ensemble des cinq journées raquettes se déroulera au Coeur du Parc régional naturel, là où les altitudes sont suffisamment hautes (supérieur à 1200 – 1500 m) pour garantir un enneigement convenable durant une bonne partie de l'hiver.

Le caractère sauvage, quelques fois austère sera au rendez-vous tout au long du séjour; seuls 14 villages colonisent les 26 000 hectares du cœur du Parc régional naturel, pour une densité de population de 18 habitants par km<sup>2</sup>. La partie sommitale pointe son nez à une altitude de 2217 m – pointe d'Arcalod. C'est par une multitude de combes, hautes combes, zones sauvages et boisées, cols et même sommets que je vous ferai découvrir une des plus belles régions des Préalpes françaises.

Nous nous imprègnerons d'une véritable ambiance de montagne hivernale comme on les aime à la Compagnie. Chaque soir, nous serons les hôtes d'un gîte confortable aux succulents repas préparés par Sophie, nous profiterons de la chaleureuse ambiance qui y règne : feu de bois, repas montagnards et discussions autour d'un bon génépi ou d'une infusion à la verveine.

**Possibilité de chambres de deux moyennant petit supplément – places limitées**

**Date :** du lundi 2 mars au dimanche 8 mars au matin

**Niveau :** randonnée raquettes en étoile durant 5 jours depuis un gîte confortable, en terrain montagneux, environ 5 heures de marche effective par jour. Portage à la journée

**Rendez-vous :** lundi 2 mars à partir de 17h00 au lieu de rendez-vous fixé dans la fiche technique. Village situé à 30 km d'Annecy et 40 km de Chambéry

**Prévoir :** un dossier technique sera envoyé à chaque participant en ordre de paiement


**Accompagnateur :** Philippe

**Informations et inscription :** 061/ 28 86 84 – 0497/ 88 70 72 – [trekkingpassion@gmail.com](mailto:trekkingpassion@gmail.com)

**PAF :** 365 €, comprenant les frais d'organisation et d'encadrement, 6 demi-pensions vins et café compris ainsi que les couettes + draps pour le lit.

En fonction des disponibilités, chambre de deux personnes avec supplément.

**Référence :** 1262 ””





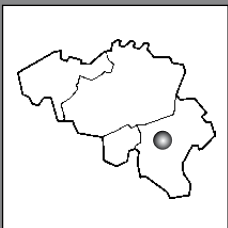
## Le long de la Hoëgne

Peut-être la rivière fagnarde la plus connue, non seulement par la beauté de ses rives mais surtout par son parcours pittoresque. A sa naissance dans les fagnes elle s'appelle « polleur » et après quelques centaines de mètres « la Hoëgne » pour devenir au fil de son val, après maintes cabrioles et autres cascades, une rivière importante qui fini sa vie dans la Vesdre à Pepinster.

Par de petites sentes ou par ses rives tourmentées, nous explorerons les « pierriers », ces masses chaotiques de roches qui ont dévalés des sommets voici plus de 9000 ans, mais aussi forêts profondes et landes tourbeuses qui caractérisent cette région.

En cette période hivernale, les cascadelles de notre rivière seront probablement figées en une féerie de glaces scintillantes

Ce sera également le moment de comprendre, l'Histoire des hommes rudes qui ont vécu des maigres ressources de ce pays magnifique mais combien ingrat de ses richesses, de découvrir comment ils exploitaient la tourbe pour se chauffer et le bois du hêtre pour alimenter les hauts fourneaux de cette fin du XIX<sup>e</sup>.



## Au départ de Chevetogne

Chevetogne entre Famenne et Condroz, est un village bien connu pour son domaine splendide, encore plus beau quand on le traverse très tôt le matin, avant les touristes.

Sa région, elle, va nous offrir de belles ondulations condruziennes, des vallons et des forêts bien typiques de cette région.

Nous irons vers de très beaux panoramas également, comme toujours !

Et puis vers des villages comme Chapois, Leignon et Enhet...

Une belle journée va s'offrir à nous pour pouvoir bouger, rêver, sentir, découvrir, revoir et revivre les sensations que nous aimons en cette fin d'hiver!

Au plaisir donc !

**Date :** le samedi 7 mars 2015

**Niveau :** randonnée de niveau facile de  $\pm$  20 km.

**Rendez-vous :** à 9h00 face à l'église de Hockai (sortie Francorchamps sur l'E 42)

**Prévoir :** le pique-nique du midi

**Accompagnateur :** Francis

**Inscription et informations :** tél : 087/377265  
gsm : 0494/469332

**Mail :** collette.francis@skynet.be

**PAF :** 11 € comprenant les frais d'encadrement et d'organisation

**Référence :** 1263 ””



**Date :** Le 8 mars 2015

**Niveau :** 5 à 6 heures de marche effective.

**Rendez-vous :** à 9h 15 à l'église de Chevetogne.

Pensons au covoiturage.

**Prévoir :** le sac à dos de la journée, le pique-nique de midi

**Accompagnatrice :** Béatrice

**Infos et inscriptions :** 04/2532281 -0497/611936  
bea.boyens@skynet.be

**PAF :** 11 € comprenant les frais d'encadrement et d'organisation

**Référence :** 1264 ””



## Randonnée autour d'une pièce de théâtre intimiste...

En mars prochain, la Maison de la Culture de Marche-en-Famenne met à l'affiche Philippe Vauchel, un enfant du pays. Sa nouvelle pièce : «le cri du huard, sur le lac, à la tombée de la nuit». Sa particularité est d'être jouée, non pas sur une scène, mais au milieu des spectateurs, mêlant ainsi intimité et proximité.

Je n'ai pu résister à l'idée de vous proposer un week-end associant la marche en nature et la culture en Marche. Le titre de la pièce me semblait aussi tout à fait assorti aux activités de notre Compagnie. Je lui trouve même, en affichant un léger rictus, une certaine ressemblance avec les «60000 grues cendrées du lac du Der» de notre bien aimé président, Jean-Paul ;-)

Fonds de vallée, dégagements, bourgeons et fleurs annonciatrices du printemps sont au programme de cette grande boucle. Samedi, nous prendrons nos quartiers dans les chambrettes «remasterisées» d'un ancien collège marchois (toutes chambres doubles). Pour le repas du soir, ce sera au «Tiroir des Saveurs», au lieu même du spectacle. Cette brasserie bio aime à proposer des plats originaux et des produits locaux.

Toc... toc... toc !

**Date :** les samedi 14 et dimanche 15 mars

**Niveau :** facile (+/- 22km et 5 à 6 heures de marche effectives par jour)

**Rendez-vous :** à 9h30 devant l'église de Beffe (6987)

**Prévoir :** effets personnels, vêtements et matériel de saison, pique-niques pour samedi et dimanche midi – il est possible de déposer ses effets pour le soir et la nuit, sur le lieu de logement, le samedi à 9 heures précises (rue Victor Libert 36 6900 Marche – grande cour intérieure du Collège)


**A noter :** ne pas hésiter à offrir ou demander du covoiturage

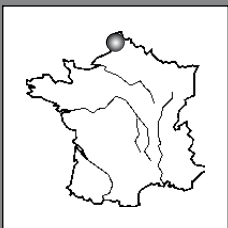
**Accompagnateur :** Georgy

**Informations et inscription :** 0479/619973  
georgy.renard@marche.be

**PAF :** 95€ (comprend les frais d'encadrement et d'organisation pour les deux jours de randonnée, le logement en chambres doubles, le repas pris au restaurant sans les boissons, le petit déjeuner du dimanche, le spectacle du samedi soir)

**Référence :** 1265 ”





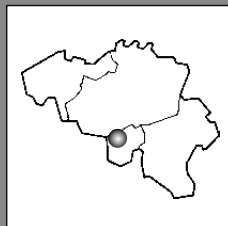
## COUP DE COEUR... Côte d'Opale Les sentinelles du Pas-de-Calais : Cap Gris Nez et Cap Blanc Nez

Classée «grand site national», la baie de Wissant a échappé aux périls de l'urbanisation sauvage qui a dénaturé tant des paysages côtiers. Cette longue plage de sable fin est protégée par les sentinelles du Blanc Nez et du Gris Nez. Ces deux caps d'une hauteur de 134 m symbolisent la ligne de partage géographique entre la Manche et la Mer du Nord. En face, on aperçoit les côtes anglaises qui ne sont qu'à une trentaine de km.

A moins d'une heure de la côte belge et de ses digues «bétonnées», cette région vous surprendra par son côté sauvage et nostalgique. Ici, les champs plongent dans la mer et les vaches se promènent au bord des falaises. De Wimereux au Cap Gris Nez, les sentiers dominent la mer, serpentent à travers dunes et oyats, défilent au bord des vagues ou se fauillent entre marais et prairies. Tout comme les paysages, les lumières changent très vite et il n'est pas rare de vivre les quatre saisons en un week-end. Nostalgie aussi car ces villages ont conservé leur charme d'antan. Témoins, ces maisons de pêcheurs à Audresselle et Ambleteuse ou ces magnifiques villas de la «Belle Epoque» à Wimereux. Vitrine de l'architecture balnéaire, plus de 300 villas y sont classées.

Comme vous connaissez ma passion pour les oiseaux, ce week-end sera aussi l'occasion de vous initier à l'ornithologie. Car le Cap Gris Nez est un observatoire de renommée européenne et on peut y observer les grandes migrations d'oiseaux.

Un plein d'iode au cœur d'un patrimoine exceptionnel. Avec en plus, le confort hôtelier à Wissant. Quoi de plus charmant pour un WE de mars.



## Le long de l'Eau Blanche

C'est aux marches de l'Ardenne, au cœur de la Fagne calcaire que je vous emmène en ce début de printemps !

Point de départ de notre périple : Lompret, charmant petit village blottit contre une falaise, au milieu de beaux grands bois de feuillus.

Depuis 97, il est reconnu comme un des plus beaux villages de Wallonie pour la qualité de son unité paysagère. C'est l'occasion de découvrir un patrimoine bâti merveilleusement conservé, mettant à l'honneur les matériaux nobles de la région. Plusieurs bâtisses sont d'ailleurs reprises dans le Patrimoine Monumental de Wallonie.

Je vous invite à parcourir ensemble ces forêts calcaires. Celles-ci recèlent plus d'un trésor, tant sur le plan historique que pour leur flore particulière... A titre d'exemple, citons la présence d'une des dernières stations d'if indigène dans la région.

Prenons le temps de cette rando pour goûter au calme de la nature, à l'harmonie de cette vallée bocagère. Ecoutons le chant de cette Blanche aux nombreux méandres...

C'est d'ailleurs sur la terrasse de «l'Eau Blanche» que nous terminerons agréablement notre périple !

**Date :** Du vendredi 20 mars au dimanche 22 mars 2015

**Niveau :** facile, sans portage.

**Rendez-vous :** le vendredi 20 mars dans la soirée à l'hôtel Belle-Vue à Wissant, possibilité de réserver le repas du soir, arrivée 20h maximum. A confirmer lors de la réservation.

**Logement :** en hôtel confortable en chambre double (lit double ou deux lits simples, chambre 1 lit +15€). Hôtel situé à 250 m de la plage avec parking privé.


**Prévoir :** coupe-vent et vêtements chauds car le temps peut être frais et venteux. Jumelles et petit sac à dos pour la journée.

**Accompagnateur :** Jean-Paul, guide nature et accompagnateur montagne breveté.

**Inscription :** Jean-Paul – Tél. : 084/22.33.97  
GSM : 0473/99.88.97 - cobut.jp@gmail.com

**PAF :** 179€ comprend l'organisation et l'encadrement, deux nuits en hôtel, possibilité de chambre 1 lit double, chambre 1 lit simple (+ 15€ par nuit), le repas du samedi soir (apéro, vin et café compris), le pique-nique du samedi et dimanche midi. N.B. : possibilité de réserver une nuit supplémentaire et le repas du vendredi soir, à confirmer lors de la réservation.

Référence : 1266 ”



**Date :** samedi 28 mars 2015

**Niveau :** facile à moyen

**Rendez-vous :** 9h30 à l'église de Lompret

**Accompagnateur :** Samuel

**Info's et inscriptions :** Gsm : 0474/253.227  
Tél. : 081/344.195 (en soirée) ou demontsam@gmail.com

**PAF :** 11€ comprenant les frais d'encadrement et d'organisation.

Référence : 1267 ”



## Pâques au balcon... du Condroz !

Haaaa... les tiges et les chavées! Et la dépression de la Famenne? Tout le monde connaît maintenant, depuis le temps que je vous en parle! Oui, mais la région présente aussi l'avantage de fleurir bon le printemps bien plus vite que sur le plateau ardennais. Alors je vous propose d'aller en profiter, en ce début de week-end pascal ! Et puis, passer d'une région à une autre est très souvent un gage de diversité. C'est le cas, là où le Condroz assoit son premier contrefort sur la dépression de la Famenne.

Sur cette «zone de contact», les sols et sous-sols ainsi que le relief collinéen favorisent richement la diversité végétale naturelle. L'homme, lui aussi, participe abondamment à la diversité paysagère de la région. Oeuvrant au mieux de ses intérêts, il a su préserver un réel équilibre entre ses occupations agricole et sylvicole et son habitat. Un sentiment d'harmonie gagne ainsi celui qui parcourt la terre condruzienne, ses paysages ouverts, ses bosquets aux essences variées et ses fermes-châteaux. Les villages sont également très appréciés et certains d'ailleurs, classés parmi les plus beaux de Wallonie.

En ce début de printemps, nous pourrons lui confier quelques foulées débonnaires et, méritants que nous serons, goûter en fin de journée à quelques recettes originales de glace artisanale...

**Date :** le samedi 4 avril.

**Niveau :** facile à moyen (+/- 24km)

**Rendez-vous :** 9h30 devant l'église de Failon (15 km à l'est de Ciney)

**Prévoir :** le pique-nique de midi

**A noter :** n'hésitez pas à demander ou à offrir un covoiturage

**Accompagnateur :** Georgy

**Informations et inscription :** 0479/61 99 73 et  
georgy.renard@marche.be

**PAF :** 11 € (comprend les frais d'encadrement et d'organisation)

**Référence :** 1268 ””





## L'invitation au désert... au Maroc

Le Sahara est le désert le plus mythique du monde et néanmoins le plus méconnu. Avec 8 millions de km<sup>2</sup>, c'est le plus grand désert du monde qui couvre un tiers du continent africain et qui s'étire sur plus de 5000 Km. Nous, nous allons découvrir une belle petite partie !

Erg, en terme arabe, désigne un massif de dunes et Sif désigne le tranchant de la lame d'un cimeterre. Il n'y a pas que des dunes, les ergs ne couvrent en fait que 20% de la surface du désert, ce qui représente tout de même trois fois la France.

Nous, notre voyage nous fera découvrir le désert de pierres et de dunes au sud du Maroc avec une organisation locale agréée et créée par mon ami Youssef.

Nous serons accompagné par des chameliers, guides et cuistots berbères et leurs dromadaires, une vraie caravane chamélière. Déjà là, ce sera de belles rencontres inoubliables avec ces hommes du pays, nés de parents nomades et vivant dans le désert comme des poissons dans l'eau. Ils ont un «gps» berbère en tête dit-on et adorent les gazelles comme nous !

Après le transfert de Marrakech à travers les montagnes du Petit Atlas et la vallée du Drâa jusqu'à la petite ville de Zagora, nous irons en 4x4 rejoindre le pied du col El Gatara et le premier bivouac.

La première journée de marche se fera à travers le désert de pierres et les petites montagnes du Djebel Bani. Ensuite, nous ferons 4 à 5 jours de marche dans le désert de petites dunes puis des grandes dunes comme Abidlia et Erg Elmhazil, là, c'est époustoufflant, dépayasant!!

Les repas se prennent à l'ombre des tamaris, dans les oasis ou à l'ombre des dunes de l'oued. Le petit déjeuner est réconfortant : thé, café, lait, pain, confiture, vache qui rit !!!

Celui des dromadaires, lui est surprenant par contre !

La pause de midi est bien plaisante après un repas composé d'omelettes, salades, légumes, pain, thé traditionnel. L'eau minérale fraîche est comprise et toujours bien venue !

Le repas du soir est fait de belles surprises locales délicieuses aromatisées aux épices du pays.

Le désert nous fera vivre en tout cas de grandes émotions et sensations sahariennes, devant les espaces inondés d'images, de lumière, de silence, du bruit du vent en journée et espaces de milles étoiles en soirée, des ciels inoubliables. Les paysages sont grandioses, ce sont des mers de sables, de pierres, des étendues à perte de vue, des dunes ondulantes en tout sens, on y perd tous les sens et son sens de l'orientation...

Et surtout, on apprend à se laisser faire, à lâcher prise, à se laisser porter par le rythme de la vie, de leur vie de chameliers et de dromadaires.

**Date :** du 4 ou 5 avril au 11 ou 12 avril en fonction des vols.

Par exemple : vol le 4, transfert le 5 et retour le 11 et vol de retour le 12, donc 5 jours dans le désert ou autres possibilités si possibles, nous verrons.

**Niveau :** facile, 5 à 6 heures de marche effective.

**Rendez-vous :** à Marrakech, à 8h pour le transfert en mini-bus vers Zagora, le désert (des précisions seront données lors de l'inscription.)

**Logement :** sous tente berbère en groupe

**Prévoir :** le sac à dos de la journée, sac de couchage, votre passeport, votre assurance rapatriement...

**Accompagnatrice :** Béatrice et les guides locaux encadrés par une organisation agréée.

**Infos et inscriptions :** 04/2532281 -0497/611936 -bea.boyens@skynet.be

**PAF :** 520€ à confirmer, comprenant les frais d'encadrement et d'organisation et tout le séjour (5 jours et 6 nuits dans le désert) : les transferts vers le désert et celui vers Marrakech et la pension complète dans le désert. Il ne comprend pas le vol ni les logement et repas à Marrakech.

**Référence :** 1269 ””







## Au nord-ouest de l'Écosse

Au cours de mes pérégrinations dans les îles britanniques, j'ai toujours dit que le plus beau, c'était le Lake district, au nord-ouest de l'Angleterre et j'y ai d'ailleurs organisé deux séjours avec la Compagnie.

Eh bien, suite à l'invitation d'un ami, je me suis retrouvé une quatrième fois en Écosse et cette fois, c'est la bonne, il y a mieux que le Lake district, les Cairngorms, le Donegal, le Kerry : la côte nord-ouest de l'Écosse, de l'île de Skye à Ullapool.

Nous avons vraiment été impressionnés par les paysages toujours changeants, les lacs enchâssés dans la montagne ou s'étirant à perte de vue vers la mer. Nous avons gravi quelques munros, sommets d'au moins 3000 pieds, aux cheminements variés, parfois soutenus, et aux vues époustouflantes vers l'immensité gaélique d'eau et de terre.

3000 pieds, ça fait un peu plus de 900 mètres, mais ne vous méprenez pas, vous êtes bien en montagne et vous pouvez convertir les pieds en mètres !

En route, on voit plus de cerfs que de gens et aussi la lande, les ruisseaux et torrents, parfois quelques arbres, soigneusement protégés, toute la grandeur et le mystère du monde celte...

## Les Ardennes luxembourgeoises : l'Oesling et la région de Clervaux, en version camping confortable !

L'Ardenne, vaste massif forestier réparti sur 4 pays, offre une multitude de possibilités d'escapades par sa diversité géographique. Ayant parcouru à maintes reprises la partie française (les Ardennes), la partie allemande (l'Eifel) et bien entendu notre chère Ardenne belge, voici le moment venu d'aller à la découverte de la partie Grand-Ducale (l'Oesling).

Durant ce week-end, nous irons à la rencontre de la partie septentrionale du Grand-Duché, là où trois pays s'unissent sur un même socle pour nous offrir un magnifique massif forestier aux essences diversifiées, aux vallées profondes, aux villages pittoresques baignés dans une palette de couleurs locales, tantôt claires, tantôt sombres. Chaque village à son histoire à découvrir.

C'est entre deux cours d'eau, donc deux vallées, que nous explorerons l'Oesling : la Clerve, qui arrose la charmante petite ville de Clervaux et l'Our - frontière en le Grand-Duché et l'Allemagne toute proche - qui prend naissance en Belgique, dans les cantons de l'est, et dont vous avez découvert les premiers méandres au printemps 2013 lors du séjour à Manderfeld. Une autre caractéristique de cette partie de l'Oesling est la présence de somptueux châteaux qui dominent villes et vallées telles des sentinelles.

Enfin, nous ne manquerons pas d'admirer avec nos cinq sens le réveil de la nature en ce printemps où fleurs et avifaune prospèrent pour notre plus grand plaisir.

Pour ceux qui souhaitent découvrir le camping / bivouac, possibilité de louer à la compagnie une tente. A préciser à l'inscription.

Possibilité de loger au camping le vendredi soir. Demandez les renseignements à l'inscription. Le bistrot du camping est ouvert à cette période, d'où possibilité de se ravitailler et de boire une bonne bière...

**Date :** du 15 au 19 avril 2015

**Niveau :** cinq journées de randonnée en terrain montagneux, cinq à six heures de marche effective par jour.

**Rendez-vous :** le mercredi 15 avril à 9h15 à Kinlochewe, au nord-ouest de l'Écosse.

**Logement :** dans un dortoir de 12 personnes équipé d'une cuisine, possibilité de chambre à l'hôtel, beaucoup plus cher...repas soit au restaurant, soit à préparer soi-même dans la cuisine en question.

**Prévoir :** un sac à dos pour transporter ses provisions pour la journée, des vêtements chauds, un sac de couchage.

**Accompagnateur :** André

**Informations et inscription :** 063/570698 et pierlotandre@yahoo.com

**PAF :** 150€ comprenant les frais d'encadrement et d'organisation et les quatre nuitées.

**Référence :** 1270 ”



**Date :** samedi 18 avril et dimanche 19 avril. Possibilité de loger le vendredi soir au camping moyennant un supplément

**Niveau :** moyen – portage à la journée

**Rendez-vous :** 09h30 à l'église Kautenbach (Grand-Duché du Luxembourg)

**Prévoir :** Tout le matériel de camping pour 1 ou 2 nuits ainsi que les différents repas. Bistrot du camping ouvert !!

**Accompagnateur :** Philippe

**Informations et inscription :** 061/ 28 86 84 – 0497/ 88 70 72 trekkingpassion@gmail.com

**PAF :** 55€ comprenant les frais d'organisation et d'encadrement, l'emplacement de la tente au camping, l'accès aux douches et l'apéro du samedi soir.

**Référence :** 1271 ”



## *A vous de choisir : la région de Trois Ponts ou celle de Stavelot ou les deux en un week-end*

Week-end qui peut être scindé... vous avez le choix de participer, soit au séjour complet, soit à l'une ou l'autre journée

Deux régions de nos Ardennes très différentes, non seulement par leurs aspects, par leur histoire mais aussi par la diversité de leurs paysages.

Située en Haute Ardenne, au cœur d'une région exceptionnelle, Trois-Ponts avec Coo et sa célèbre cascade, au milieu d'un cirque de collines boisées, dans lequel tourne l'ancien méandre de l'Amblève qui sert actuellement de réservoir pour une centrale électrique. Coo était déjà connue comme destination touristique au 18<sup>e</sup> siècle.

Nous quitterons cependant les bords de l'Amblève pour préférer ceux de plus petits rus qui descendent les différentes pentes pour joindre de jolies vallées. Nous traverserons aussi Haute et Basse Bodeux pour grimper sur la colline du Mont des Brumes qui très souvent justifie bien son nom et sur lequel se trouve le bassin supérieur, d'où part une conduite forcée qui produit suffisamment d'électricité pour, non seulement alimenter le réseau local, mais aussi pour actionner une pompe qui remonte l'eau du bassin inférieur vers le supérieur et créer ainsi une cascade artificielle et permanente.

A l'inverse dans la région de Stavelot, peu de grands espaces mais surtout un défilement de paysages différents. Nous traverserons des grands bois, mélanges subtils de feuillus et d'épineux, ainsi que prairies et bocages parsemés de petits villages, construits en pierres du pays. Nous suivrons également les rives de ruisseaux sinueux pour parfois remonter à leur source.

Alors ? : Trois-Ponts ou la région de Stavelot plus habitée ou encore les deux avec le samedi soir, un repas digne de ces deux régions et un logement confortable en gîte.

**Date :** 25 et 26 avril 2015

**Niveau :** facile ± 20 km par jour

**Rendez-vous :** à 9h face à l'église de Trois-Ponts

**Logement :** en gîte confortable

**Prévoir :** les pique-niques du samedi et du dimanche midi

**Accompagnateur :** Francis

**Informations et inscriptions :** tél : 087/377265

Mail : collette.francis@skynet.be

**PAF :** 90 € comprenant les frais d'encadrement et d'organisation, le repas du samedi soir, (apéritif, vin et café compris), le logement et le petit déjeuner ou 11 € pour une journée.

**Référence :** 1272 ”





## Côte Picarde : Baie de Somme (4 jours)

Le numéro 10 de la cour des grands, labellisé en 2012 Grand Site de France, classée parmi les plus belles baies du monde.

### Le Grand Site en quelques chiffres :

#### Géographie

- 72 km de côtes, dont 15% seulement d'urbanisés
- 70 km<sup>2</sup> d'estuaire
- 5 stations balnéaires : Ault Onival, Cayeux sur Mer, Le Crotoy, Quend Plage, Fort-Mahon Plage
- 3 ports : Le Hourdel, Saint Valery sur Somme, Le Crotoy

#### Les Labels

- Grand Site de France®
- Club des plus belles baies du monde - Site Ramsar 20 000 ha (site protégé)
- 2 sites classés sur les monuments naturels et les sites : Hourdel / Cap Hornu et Marquenterre

Après avoir parcouru les côtes de Texel, des caps Gris Nez et Blanc Nez, poursuivons notre découverte des côtes de la Mer du Nord et de la Manche. Légèrement plus au sud, le littoral contrasté de la côte Picarde est échancré en son milieu par une baie merveilleuse, classée parmi les trente plus belles baies du monde et reconnue internationalement pour sa richesse écologique : la Baie de Somme.

La Somme, c'est une longue histoire d'amour avec la nature et l'oiseau.

Classée Grand Site de France, la Baie de Somme (fin du parcours du fleuve du même nom) s'étend entre la pointe du Hourdel au sud et la pointe de Saint-Quentin au nord (site classé). Cette baie séduit par ses espaces vierges et son calme, ses lumières ou sa brume, ses milliers d'oiseaux et sa flore (plantes comestibles : salicorne, l'obiome, oreilles de cochon...). Ses paysages varient au gré et à l'amplitude des marées. Tantôt une vaste étendue d'eau pénètre la terre sur près de 20 km; tantôt, c'est une mosaïque de sable, de «mollières» où paissent les moutons et de «vasières» où se plaisent les oiseaux limicoles.

Si elle est attirante, la baie est aussi dangereuse et il est imprudent de s'aventurer seul. Accompagné d'un guide nature local, nous irons au fil des marées à la découverte de la baie entre St-Valéry, cité médiévale, et Le Crotoy, charmant petit port de pêche. Carrefour migratoire important, ce sera aussi l'occasion d'observer et de reconnaître oies cendrées, canards pilets, huitriers pies, chevaliers gambettes. Et... peut être, plus au large, pourrons-nous surprendre quelques-uns de ces phoques qui ont colonisé la baie et flirtent avec le courant des marées (+ de 170 veaux marins et phoques gris en 2012)

Autour de la baie, c'est aussi une «Somme» de biotopes différents qui défilent sous nos pas, des sentiers sablonneux des dunes du Marquenterre aux galets bleus des plages de Cayeux, aux falaises de craie d'Ault et de Mers-les-Bains, cité balnéaire aux magnifiques villas classées..

Pour info, sur internet Le Grand Site Baie de Somme, avec ses paysages exceptionnels [www.grandsitebaiedesomme.fr/](http://www.grandsitebaiedesomme.fr/)

à voir grand site en vidéo.



**Date :** du jeudi 30 avril au dimanche 3 mai 2015

**Niveau :** facile, confortable, sans portage

**Rendez-vous :** le jeudi 30 avril à 14h00 pour une rando couché de soleil, à l'hôtel le Neptune à Cayeux-sur-mer, (4h de Namur) parking au centre, Derrière le casino (gratuit) (entre Saint-Valéry et le Tréport).

**Logement :** en hôtel confortable, 2 étoiles, chambre 1 lit double, chambre 1 lit simple, chambre 2 lits simples, toutes les chambres avec salle de bain et toilettes (A confirmer lors de votre inscription)

**Prévoir :** jumelles, petit sac à dos pour la journée - Bottes, sandales d'eau ou vieilles baskets pour rando dans la baie, coupe-vent + produit solaire!

**Accompagnateur :** Jean-Paul (guide nature breveté) Plus un guide nature agréé, spécialisé de la baie de Somme

**Inscriptions :** Tél./Fax : 084/22.33.97  
Gsm : 0473/ 99.88.97 – [cobut.jp@gmail.com](mailto:cobut.jp@gmail.com)

**PAF :** 297 € ce prix comprend : les frais d'encadrement et d'organisation (4 jours) le séjour de 3 nuits en pension complète en hôtel 2 étoiles avec Petit-déjeuner, les repas du soir du 1er, 2 et 3 mai,

Apéro + vin compris + pique-niques du 1, 2, 3, mai avec 2 repas pique-nique au bord de la Baie, livré sur place (pas de problème de chaleur) et dressé sur table avec assiettes et couvert, salades, viande, fromage, fruits et boissons comprises.

La traversée de la baie avec deux guides spécialisés – lunette professionnelle pour l'observation des oiseaux et des phoques.

**Référence : 1273** ””



## Entre réserves naturelles dunaires et le musée Delvaux un week-end à la Panne

Entre le Westhoek et le Oosthoek nous irons découvrir cette région si particulière des dunes proches de La Panne. Elles font partie du plus grand massif dunaire de notre côte. Ce sont des zones protégées depuis 1935 !

Nous allons donc découvrir les pannes (d'où le nom de Panne) ; ce sont des mosaïques de pelouses de dunes sèches, de dunes humides et de marais.

Nous irons aussi entre les plages de Bray Dunes en France, les avant-dunes, les dunes mobiles ou fixes, c'est très varié et très étonnant! On se croit au Sahara par moment !!!

Les dunes grises et prairies précieuses du Oosthoek partagent le terrain avec des bosquets et des polders. Des nouvelles haies bocagères, des mares et des pâturages ont été aménagés. Une belle découverte aussi !

Un centre d'interprétation et d'éducation à la nature existe, c'est le Nachtegaal et nous y passerons !

Nous irons en tout cas découvrir une bonne partie des 545 Ha de réserve naturelle flamande «Duinen en Bossen van De Panne».

Un beau week-end en perspective sous le silence et dans le vent de la mer entre dunes et plages ! Entre la France et la Belgique !

Dimanche après-midi, une visite du musée Delvaux (très bien restauré et agrandi) est proposée. C'est la plus grande collection de cet artiste, une invitation à découvrir ses œuvres, son atelier, son univers, son monde de poésie et de rêves....Cela en vaut vraiment la peine, n'hésitons pas.

**Date :** du 1 au 3/05 2015

**Niveau :** facile, peu dénivelé, 5 à 6 heures de marche effective

**Rendez-vous :** le 1<sup>er</sup> mai à 18h au Park Hotel, Albert Dumontlaan, 30, à 8660, La Panne. Pensons au covoiturage.

**Prévoir :** le sac à dos de la journée, les 2 pique-niques de midi

**Accompagnatrice :** Béatrice

**Informations et inscription :** 04/2532281  
-0497/611936 -bea.boyens@skynet.be

**PAF :** 185€ comprenant les frais d'encadrement et d'organisation, les deux nuits, le repas du samedi soir et les 2 petits déjeuners. Prévoir en plus 8€ pour l'entrée au musée.

**Référence :** 1274 ””





## Lyon only... only Lyon

Quelle anagramme !! C'est la campagne publicitaire de l'OT ! Et pour nous LYON ONLY :

Pour sillonner tous ses quartiers

Pour découvrir le Cœur Historique qui fait partie des 500ha inscrits au Patrimoine Mondial de l'Humanité

Pour traverser ses ruelles et ses places rutilantes honorées par des fontaines

Pour se perdre dans les fameuses traboules, les bizarreries lyonnaises pittoresques

Pour arpenter les pentes de la Croix Rousse et le quartier des Canuts

Pour être surpris par les nombreux Murs Peints qui célèbrent l'histoire de la ville

Pour monter jusqu'à la Basilique de Fourvière et au panorama le plus grandiose de la cité

Pour parcourir les Halles de Bocuse, le ventre gourmand de Lyon

Pour errer dans la Presqu'île et sur les Quais de la Saône avec ses marchés divers

Pour flâner dans le Parc de la Tête d'Or et dans la Cité Internationale

Pour explorer le quartier contemporain de la Confluence, en pleine mutation

Pour admirer la nuit le Plan Lumière qui valorise le patrimoine architectural

LYON ONLY

Pour déguster les incontournables spécialités dans un vrai et petit Bouchon et dans une brasserie typique du début du siècle dernier !

Et enfin rencontrer les rêves, les traditions et les ambitions de Lyon.

**Date :** du 14/05 au 17/05

**Niveau :** facile, 5 à 6h, randonnée citadine.

**Rendez-vous :** le 14/05 à 14h à l'hôtel. L'adresse vous sera communiquée. Vous pouvez arriver en voiture, en Thalys ou en avion, à votre choix. Nous verrons ce qu'il y a de plus intéressant à ce moment là.

Départ de la randonnée à 14h30.

Fin du séjour : dimanche vers 13h.

**Logement :** en hôtel, en chambre de deux personnes, lits simples ou chambre double.


**Prévoir :** le sac à dos de la journée, les 3 pique-niques de midi, possibilité de se ravitailler évidemment.

**Accompagnatrice :** Béatrice

**Infos et inscriptions :** 04/2532281 -0497/611936  
bea.boyens@skynet.be

**PAF :** 275€ comprenant les frais d'encadrement et d'organisation, les 3 repas du soir, boissons non comprises, les 3 nuitées et petits déjeuners. Il ne comprend pas les frais de parking et bus ou métro.

**Référence :** 1275 ”



## *Ode suggestive à la randonnée...*

Nous t'abordons tant par instinct que pour les besoins de nos corps et de nos âmes. La vie nous pousse ainsi dans l'excitante aventure du parcours. Et tout le plaisir que celui-ci confère tient dans la variété des sens qu'il éveille, entre force et raffinement. C'est dans cette amplitude que nous errons, guidés par les subtilités du terrain arpenté.

Souvent, nous nous glissons presque intuitivement dans les plis du relief. Très vite, nous montons à l'assaut des ses plantureux mamelons, négociant le galbe des courbes qui s'offrent à nos yeux ronds et émerveillés. Mais c'est sans doute quand nous pénétrons la sylve, sous la couverture de sa canopée et dans ses effluves les plus racées, que nos corps exultent avec le plus de ferveur.

Parfois, aussi, nous investissons des lieux peux communs, franchissant des barrières mal fermées, visitant des jardins interdits. Mille chemins s'offrent ainsi à nous mais tous convergent à la prise finale d'un plaisir partagé.

Ces chemins qui s'égrènent sont autant de jeux qui s'enchaînent. Alors, les efforts parfois violents cristallisent en des soupirs essoufflés, les complicités naissantes induisent des confessions murmurées et les passages sensationnels s'ébruitent dans des cris extatiques.

Nous durons ainsi jusqu'à ce que, repus des plaisirs convoités, le sommeil nous gagne ou la faim nous tiraille... A moins que l'envie de recommencer se remette à nous titiller.

Au plaisir de vous voir sur les sentiers...

La Compagnie.



### ***Pensons au futur, respectons la nature***

Dans le cadre de l'Année Européenne de Conservation de la Nature (AECN95) proposé en 1995 par le Conseil de l'Europe, la Compagnie Ardennaise de Randonnée a reçu le label "AECN95". Ce label de qualité consacre une démarche et une éthique.



## S'inscrire à une journée, un week-end...

### Facile: un coup de fil et un virement suffisent!

1. le coup de fil: assurez-vous qu'il reste de la place pour la randonnée de votre choix en téléphonant à l'accompagnateur responsable de celle-ci. S'il reste de la place, celui-ci prendra alors votre pré-inscription.
2. Seul le paiement au numéro de compte : IBAN : BE22 0011 4040 4647 - BIC : GEBABEBB de la Compagnie Ardennaise de Randonnée, Avenue de Montrival, 63 à 5580 Rochefort, la rend définitive.  
Pour les randonnées dont la PAF est supérieure à 175 €, il est possible de scinder le paiement en deux. Le premier paiement (50 %) doit nous parvenir 7 jours après l'inscription. Le solde (50 %) doit être en compte 1 mois avant le départ.  
En communication, nous vous demandons d'inscrire impérativement la référence de la randonnée à laquelle vous vous êtes inscrit et, le cas échéant, le nom de la (des) personne(s) pour la(les) quelle(s) vous payez.

**Les inscriptions envoyées par mail ne seront prises en considération que si il y a confirmation par l'accompagnateur de la réception.**

**Pour les annulations, les mails et les SMS ne sont pas pris en considération. Veuillez téléphoner à votre accompagnateur.**

**Merci de votre compréhension.**

## Vos accompagnateurs :

- |   |  |   |
|---|--|---|
| • Isabelle Bernard<br>(comptabilité)<br>Tél. : 02/779.13.67<br>i.bernard@skynet.be                              | • Francis Collette<br>(vice-président)<br>Tél./fax : 087/37.72.65<br>Gsm : 0494/46.93.32<br>collette.francis@skynet.be | • Philippe Collignon<br>Tél. : 061/28.86.84<br>Gsm : 0497/88.70.72<br>trekkingpassion@gmail.com |
| • Béatrice Boyens<br>Tél. : 04/253.22.81<br>Gsm. : 0497/61.19.36<br>bea.boyens@skynet.be                        | • André Pierlot<br>(secrétaire)<br>Tél. : 063/57.06.98<br>Gsm : 0472/45.09.26<br>pierlotandre@yahoo.com                | • Samuel Demont<br>Gsm : 0474/253.227<br>demontsam@gmail.com                                    |
| • Jean-Paul Cobut<br>(président - info)<br>Tél./fax : 084/22.33.97<br>Gsm : 0473/99.88.97<br>cobut.jp@gmail.com | • Georgy Renard<br>Gsm : 0479/61.99.73<br>georgy.renard@marche.be  |   |

## FICHE INDIVIDUELLE D'AFFILIATION

Obligatoire pour une première affiliation (15 euros)  
ou en cas de changement dans vos coordonnées.  
Une fiche individuelle par personne s.v.p.

Nom : ..... Prénom : .....  
(Nom de jeune fille)

Date de naissance : ..... Sexe : .....

Adresse : .....

Tél : ..... GSM : .....

e-mail : .....

Oui / Non (1) : je suis affilié à la C.A.R. (10) (1)Biffer mentions inutiles.

Oui / Non (1) : personne habitant à la même adresse déjà affiliée  
à la C.A.R.

Si oui, nom et prénom : .....

### INFOBANQUE : (à remplir le cas échéant)

Nom sous lequel le paiement a été fait : .....

Date : ..... Avec rando réf. : .....

l'Affiliation (Assurances)

Je déclare être en parfaite santé physique et avoir pris connaissance de  
l'ensemble de vos conditions générales.

Date et signature : .....

Document à envoyer à la Compagnie Ardennaise de Randonnée,  
Isabelle Bernard - rue Alphonse Vanden Bossche, 69 - 1140 Bruxelles  
Adresse e-mail de comptabilité et affiliation : i.bernard@skynet.be

Tél. 02/779.13.67

affiliation assurances : 15 €

N° de compte : IBAN : BE22 0011 4040 4647 - BIC : GEBABEBB



Le résumé des dernières randos du catalogue printemps-été 2014, se trouve en début de catalogue et sur le site de la Compagnie.

## Novembre

<b>30/10 au 3/11</b> : Berlin quand tu nous tiens !!! (Béatrice)	Berlin (Allemagne)
<b>31/10 au 2/11</b> : L'appel des grues cendrées au Lac du Der. Chantecoq, en Champagne. Initiation à l'ornithologie et à la grande faune sauvage. Véritable rando-safari (Jean-Paul)	Lac du Der (France)
<b>8/11</b> : Autour de chez nous, dans la nuit... (Georgy)	Ardenne (Belgique)
<b>16/11</b> : Pays de Lessines et Notre Dame à la Rose (Béatrice)	Hainaut (Belgique)
<b>22/11</b> : Découvrez la magie des Hautes Fagnes (Francis)	Hautes Fagnes (Belgique)
<b>30/11</b> : Vallée mosane : tout en profondeur et en hauteur ! (Samuel)	Ardenne (Belgique)

## Décembre

<b>6/12</b> : Vallée de la Lhomme et raclette au coin du feu (Georgy)	Ardenne (Belgique)
<b>13/12</b> : Noël en lumières (Jean-Paul)	Ardenne (Belgique)
<b>14/12</b> : Les échaliers du pays de Herve (Francis)	Ardenne (Belgique)
<b>20/12 au 23/12</b> : En raquettes dans le parc régional du Haut Jura (André)	Haut Jura (France)
<b>19/12 au 21/12</b> : L'avant Noël à Metz (Béatrice)	Metz (France)
<b>30/12</b> : Escapade hivernale au départ de la plus petite ville du monde avec visite du marché de Noël en fin de randonnée ! (Philippe)	Ardenne (Belgique)
<b>30/12 au 02/01</b> : Nouvel-an inédit à Paris... Paris autrement ! (Béatrice)	Paris (France)

## Janvier

<b>10/01</b> : Rivières profondes et vastes étendues fagnardes (Francis)	Hautes Fagnes (Belgique)
<b>11/01</b> : Wanne en hiver (Béatrice)	Hautes Fagnes (Belgique)
<b>15/01 au 18/01</b> : Raquettes à neige dans le massif vosgien (Georgy)	Vosges (France)
<b>17/01</b> : COUP DE COEUR pour le Luxembourg Belge... Divin Hérou. Les gorges du Hérou et les Six Ourthe. Un excellent entraînement montagne ! (Jean-Paul)	Ardenne (Belgique)
<b>22/01 au 25/01</b> : Raquettes à neige dans le massif vosgien (Philippe)	Vosges (France)
<b>28/01 au 01/02</b> : En raquettes au pays de Giono (André)	Provence (France)

## Février

<b>1/02</b> : Harzé en février (Béatrice)	Ardenne (Belgique)
<b>7/02</b> : Autour de la Gleize (Francis)	Ardenne (Belgique)
<b>12/02 au 15/02</b> : Autonomie hivernale dans les Vosges (Philippe)	Vosges (France)
<b>14/02 au 15/02</b> : L'Ardenne en deux temps... (Georgy)	Ardenne (Belgique)
<b>22/02</b> : Envisager la Fagne... du haut des Monts ! (Samuel)	Hainaut (Belgique)
<b>28/02 au 01/03</b> : Randonnée de «terres froides en terres chaudes» Du plateau de Libin aux pelouses calcaires de Belvaux Rochefort (Jean-Paul)	Ardenne (Belgique)

## Mars

<b>02/03 au 08/03</b> : Randonnée raquettes en étoile dans le prestigieux Parc régional naturel des Bauges (Philippe)	Bauges (France)
<b>07/03</b> : Le long de la Hoegne (Francis)	Hautes Fagnes (Belgique)
<b>08/03</b> : Au départ de Chevetogne (Béatrice)	Famenne (Belgique)
<b>14/03 au 15/03</b> : Randonnée autour d'une pièce de théâtre intimiste... (Georgy)	Ardenne (Belgique)
<b>20/03 au 22/03</b> : COUP DE COEUR... Côte d'Opale Les sentinelles du Pas-de-Calais : Cap Gris Nez et Cap Blanc Nez (Jean-Paul)	Côte d'Opale (France)
<b>28/03</b> : Le long de l'Eau Blanche (Samuel)	Hainaut (Belgique)

## Avril

<b>4/04</b> : Pâques au balcon... du Condroz ! (Georgy)	Condroz (Belgique)
<b>4/04 au 12/04</b> : L'invitation au désert... au Maroc (Béatrice)	Marrakech (Maroc)
<b>15/04 au 19/04</b> : Au nord-ouest de l'Ecosse (André)	Ecosse (Angleterre)
<b>18/04 au 19/04</b> : 3 jours dans les Ardennes luxembourgeoises : l'Oesling et la région de Clervaux (Philippe)	Ardenne (Luxembourg)
<b>25/04 au 26/04</b> : A vous de choisir : la région de Trois Ponts ou celle de Stavelot ou les deux en un week-end (Francis)	Ardenne (Belgique)

## Mai

<b>30/04 au 03/05</b> : Côte Picarde : Baie de somme (4 jours) Le numéro 10 de la cour des grands, labellisé en 2012 Grand Site de France, classée parmi les plus belles baies du monde (Jean-Paul)	Baie de Somme (France)
<b>01/05 au 03/05</b> : Entre réserves naturelles dunaires et le musée Delvaux un week-end à la Panne (Béatrice)	Flandre (Belgique)
<b>14/05 au 17/05</b> : Lyon only... only Lyon (Béatrice)	Lyon (France)