

Compagnie Ardennaise de Randonnée

Association sans but lucratif

Automne - Hiver
2013 - 2014





Affiliation et assurances obligatoires

(A.S.B.L. oblige) :

- Pour participer à nos randonnées
- Pour être assuré (responsabilité civile, frais médicaux)
- Pour recevoir nos deux catalogues annuels :
N'oubliez pas de verser le montant de votre affiliation 10 € par an et par personne,
au compte : IBAN : BE22 0011 4040 4647
BIC : GEBABEBB
de la Compagnie Ardennaise de Randonnée
63, Avenue de Montrival à 5580 Rochefort.
Les adolescents de moins de 18 ans : gratuit
(assurances et affiliation payées par la Compagnie).
- Pour les nouveaux membres, merci de renvoyer la fiche individuelle d'affiliation (cover3)

Info :

affiliation et comptabilité

Contacteur Isabelle Bernard
Tél. 02/779.13.67



Participation à nos randonnées:

Vous êtes affilié et assuré?

S'inscrire à une journée, un week-end...

Facile: un coup de fil et un virement suffisent!

1. le coup de fil: assurez-vous qu'il reste de la place pour la randonnée de votre choix en téléphonant à l'accompagnateur responsable de celle-ci. S'il reste de la place, celui-ci prendra alors votre pré-inscription.
2. Seul le paiement au numéro de compte : IBAN : BE22 0011 4040 4647 - BIC : GEBABEBB de la Compagnie Ardennaise de Randonnée, Avenue de Montrival, 63 à 5580 Rochefort, la rend définitive. Pour les randonnées dont la PAF est supérieure à 175€, il est possible de scinder le paiement en deux. Le premier paiement (50 %) doit nous parvenir 7 jours après l'inscription. Le solde (50 %) doit être en compte 1 mois avant le départ.
En communication, nous vous demandons d'inscrire impérativement la référence de la randonnée à laquelle vous vous êtes inscrit et, le cas échéant, le nom de la (des) personne(s) pour la(les) quelle(s) vous payez.

Paiement obligatoire dans les 7 jours

Les inscriptions envoyées par mail ne seront prises en considération que si il y a confirmation par l'accompagnateur de la réception.

Pour les annulations (voir page 6), les mails ne sont pas pris en considération. Veuillez téléphoner à votre accompagnateur.

Merci de votre compréhension.

Vous trouverez ci-joint votre étiquette d'adressage. En quatrième ligne, vous y lirez une date, c'est celle de l'échéance de votre affiliation. Votre cotisation et assurances sont valables du 1^{er} janvier au 31 décembre. Afin de continuer à recevoir ce catalogue, merci de la renouveler.



Pas d'étiquette?
Sauf erreur, vous n'êtes pas affilié à la Compagnie Ardennaise de Randonnée.

La couverture et les dessins de ce catalogue sont des réalisations de Jean-Claude Servais.

Ces dessins sont reproduits avec l'aimable autorisation de Jean-Claude Servais, des Editions Dupuis, du Lombard, Mijade, Casterman et Aire Libre.

Je vous invite à lire les dernières BD de Servais : *l'assassin qui parle aux oiseaux*, *Orval édition spéciale* première et deuxième partie et le tout récent, *le dernier brame*.

Compagnie Ardennaise de randonnée pour le plaisir

A la Compagnie, on ne vous parlera pas de performance, de raid, de survie, d'exploits sportifs.

On vous parlera de marche, tout simplement. De marche et de plaisir.

Celui de vivre en harmonie avec son corps, avec la nature.

Celui d'être bien, avec soi-même, avec les autres si on le veut.

Celui d'appréhender le milieu dans lequel on évolue, d'apprendre à l'apprécier et,

qui sait, comme un peu de chaleur dans le sac aux souvenirs,

d'en emporter quelque senteur, quelque regard, quelque émerveillement, quelque complicité.

Bienvenue à la Compagnie et bonnes randos.

Compagnie Ardennaise de randonnée : enkel en alleen voor je eigen plezier!

Geen sprake van overlevingstochten of zondagswandelingetjes bij de compagnie.

*We houden het bij het juiste midden : gewoon nieuwe horizonten
ontdekken door je voeten actief te gebruiken.*

En dan is er nog het samenzijn natuurlijk. Wandelen kan je alleen.

Maar is het niet leuker om 's avonds gezellig na te keuvelen bij een open haard of een lekker biertje?

*En beetje bij beetje zal je merken dat je de wereld deelt met andere wandelaars
en dat je telkens een deeltje van die wereld meeneemt in je rugzak.*

Welkom bij de Compagnie en veel plezier.



Editeur responsable :

Compagnie Ardennaise
de Randonnée (A.S.B.L.),
Avenue de Montrival, 63
5580 Rochefort
Tél.: 084/22.33.97
Gsm: 0473/99.88.97
Email: cobut-car@skynet.be

Président :

Jean-Paul COBUT

Comptabilité - Affiliation :

Isabelle Bernard
Email: i.bernard@skynet.be

Site internet :

www.compagnieardennaisederandonnee.be

Couverture et dessins :

Jean-Claude Servais

Imprimerie :

Schmitz&Gofflot sprl
6600 Bastogne
Imprimé sur papier recyclé
non blanchi au chlore.

Comment c'est?

L'ensemble des informations pratiques sur la randonnée se trouve chaque fois en regard du texte de présentation de l'activité. Sauf mention contraire, vous ne porterez que vos effets pour la journée.

Dans la nature, nous prenons le temps de nous arrêter : une bonne vingtaine de kilomètres par jour font notre bonheur.

L'accompagnateur est attentif à tous, chacun devant cependant se prendre en charge.

La Compagnie Ardennaise de Randonnée a comme souhait et comme ambition de vous proposer des activités où nature et culture sont présentes. Ses accompagnateurs ont comme mission d'apporter chaque fois un petit «plus», histoire de ne pas se comporter en simples consommateurs d'espaces et de sentiers.

Au sein de nos groupes, nous voulons privilégier l'échange, la convivialité, la découverte et la capacité d'émerveillement, avec des accompagnateurs solides et rôdés, dans un esprit permanent de qualité et de respect de l'environnement.

L'encadrement

Dans un souci d'excellence et de professionnalisme, la Compagnie Ardennaise de Randonnée est animée par des accompagnateurs en montagne et/ou en randonnée brevetés.

Selon les cas, ces brevets sont reconnus par différents niveaux de pouvoir tant en Belgique qu'à l'étranger (Europe, Communauté, Région, pays voisins...). Ils sont délivrés après une formation sanctionnant notamment les qualifications suivantes : orientation, gestion de groupe, météorologie, sécurité, environnement, technique de randonnée, connaissance du milieu, etc.

Les accompagnateurs de la Compagnie Ardennaise de Randonnée sont en outre tenus de suivre un programme de recyclage, (gestion de groupe, sécurité, météorologie, secourisme).

Enfin, vos accompagnateurs ont tous des compétences spécifiques complémentaires. Ils sont soit guide-nature, guide touristique, moniteur ski de fond, raquettes et orientation, conférencier et auteur de guides touristiques, animateur de classes vertes, spécialiste de l'encadrement de personnes handicapées, soit professionnel du tourisme.



Information sur la Compagnie et ses activités :

COBUT Jean-Paul - 63, Avenue de Montrival - 5580 Rochefort.
Tél. : 084/22.33.97 - Gsm : 0473/99.88.97 - E-mail : cobut-car@skynet.be

Demande de catalogue :

COLLETTE Francis - 21, chemin du Prailliage - 4900 SPA (Creppe).
Tél./Fax : 087/37.72.65 - Gsm : 0494/46.93.32 - E-mail : collette.francis@skynet.be

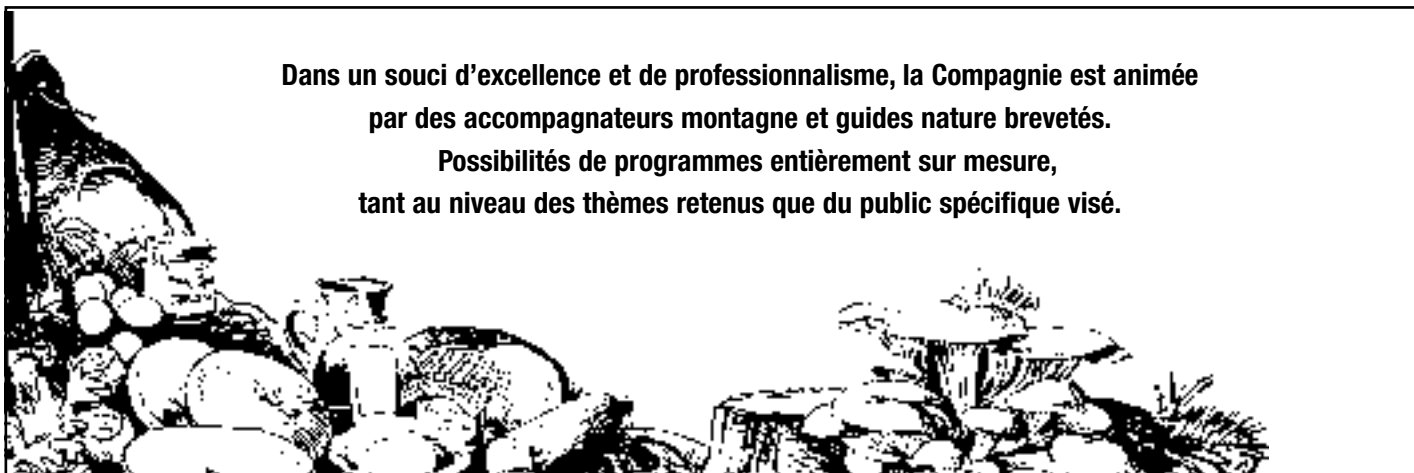
Information sur l'affiliation et la comptabilité :

BERNARD Isabelle - 69, rue Alphonse Vanden Bossche - 1140 Bruxelles
Tél. : 02/779.13.67 - E-mail : i.bernard@skynet.be

Envoi photos et site compagnie :

CAHAY Dominique - Rue de Borlez, 42C - 4530 Vaux-et-Borset
Tél. : 019/67.75.77 - Gsm : 0499/96.84.05 - dcahay@skynet.be
www.compagnieardennaisederandonnee.be

**Dans un souci d'excellence et de professionnalisme, la Compagnie est animée
par des accompagnateurs montagne et guides nature brevetés.
Possibilités de programmes entièrement sur mesure,
tant au niveau des thèmes retenus que du public spécifique visé.**



Vos accompagnateurs :

- **Isabelle Bernard (comptabilité)**
Tél. : 02/779.13.67
i.bernard@skynet.be
- **Béatrice Boyens**
Tél. : 04/253.22.81
Gsm. : 0497/61.19.36
bea.boyens@skynet.be
- **Jean-Paul Cobut (président - info)**
Tél./fax : 084/22.33.97
Gsm : 0473/99.88.97
cobut-car@skynet.be
- **Francis Collette (vice-président)**
Tél. : 087/37.72.65
Gsm : 0494/46.93.32
collette.francis@skynet.be
- **André Pierlot (secrétaire)**
Tél. : 063/57.06.98
Gsm : 0472/45.09.26
pierlotandre@yahoo.com
- **Georgy Renard**
Gsm : 0479/61.99.73
georgy.renard@marche.be
- **Philippe Collignon**
Tél. : 061/28.86.84
Gsm : 0497/88.70.72
trekkingpassion@gmail.com
- **Samuel Demont**
Gsm : 0474/253.227
demontsam@gmail.com



Si on causait un peu... A lire avant toute inscription.

Quand faut y aller, faut y aller!

Sauf mention contraire, l'organisation des activités par la Compagnie Ardennaise de Randonnée, débute sur place avec la randonnée et se termine avec elle. Les participants doivent donc rejoindre les lieux de rendez-vous par leurs propres moyens. Lors de l'inscription auprès de l'accompagnateur concerné, nous vous demandons de mentionner vos coordonnées téléphoniques ainsi que les possibilités de lift que vous offrez, ou vos besoins éventuels à ce sujet. Dans la mesure des informations disponibles, la Compagnie se propose de mettre en relation l'offre et la demande de lifts. Nous insistons sur le fait que nous ne prenons pas en charge l'organisation de ces lifts.

Quand on y est ...

Par son inscription à une randonnée, le participant s'engage à suivre le groupe et à se conformer aux instructions données par l'accompagnateur (ou le mandataire désigné par lui ou par la Compagnie s'il est empêché). La Compagnie Ardennaise de Randonnée décline toute responsabilité en cas de manquement aux consignes données par les accompagnateurs.

Sur le terrain, l'accompagnateur se réserve le droit exclusif de modifier ou d'adapter l'itinéraire ou le programme en fonction des contingences rencontrées (ex: orage en montagne). Il s'efforcera de proposer aux participants un itinéraire ou un programme de substitution équivalent, sans que ceux-ci, du fait de ces changements, ne puissent réclamer à la Compagnie aucun remboursement, indemnités ni dommages.

Sur le terrain, l'accompagnateur est seul représentant de l'association et est réputé agir, tant pour les membres adhérents que pour des tiers, en nom et pour compte de la Compagnie Ardennaise de Randonnée.

Si ça coince ...

La Compagnie Ardennaise de Randonnée se réserve le droit d'annuler une randonnée ou d'en modifier les dates. Dans ce cas, le participant doit, soit accepter les modifications, soit annuler sa réservation. En cas d'annulation, le participant sera remboursé des versements effectués.



ATTENTION

Annulation de votre rando

Un empêchement et la rando de vos rêves tombe à l'eau. Que faire?

D'abord, pensez à prévenir l'accompagnateur dès que possible par téléphone.

Vous serez remboursé **au prorata des sommes engagées** par l'association suite à votre inscription, et **un minimum** de :

- **5€** seront comptés sur les activités d'un jour,
- **20€** pour les activités de 2 jours,
- **30€** pour les activités de plus de 2 jours

afin de couvrir les frais administratifs encourus par cette annulation.

INFO COMPAGNIE RANDO :

Cobut Jean-Paul
Tél. : 084/22.33.97
Gsm : 0473/99.88.97
E-mail : cobut-car@skynet.be

SITE INTERNET

www.compagnieardennaisederandonnee.be



Dernières randos du catalogue printemps-été 2013.

(Pour tous renseignements, contactez le guide responsable ou voir le site de la compagnie - www.compagnieardennaisederandonnee.be)



Les Cévennes 2013 - Les Causses

Date : du 14 au 21 septembre 2013

Niveau : moyen (relief accidenté), journée de 6 à 8h avec portage (8 à 9 kg.)

Rendez-vous : sera communiqué aux participants

Logement : en gîtes confortables et rustiques

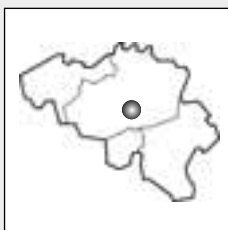
Prévoir : drap de lit ou sac à viande, les pique-niques de midi (ravitaillement possible certains jours sur place)

Accompagnateur : Francis

Informations et inscription : Tél : 087/37.72.65 -0494/46.93.32
collette.francis@skynet.be

PAF : 395 € comprenant les frais d'organisation et d'encadrement, les 7 demi-pensions vin compris

Référence : 1145



Chaumont Gistoux entre nous!

Date : le 15 septembre 2013.

Niveau : facile, peu dénivelé, 5 à 6 heures de marche effective.

Rdv : à 9h 15 devant la poste de Chaumont Gistoux, chaussée de Huy, 191. Pensons au covoiturage.

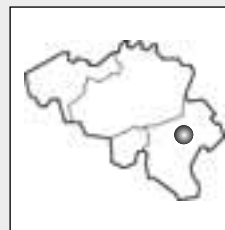
Prévoir : le sac à dos de la journée et le pique-nique de midi.

Accompagnatrice : Béatrice.

Infos et inscriptions : 04/2532281 -0497/611936 -
bea.boyens@skynet.be

PAF : 11 € comprenant les frais d'encadrement et d'organisation.

Référence : 1146



Bivouac à l'écoute du brame du cerf depuis l'un des plus beaux villages de Wallonie

Date : samedi 21 et dimanche 22 septembre

Niveau : moyen

Rendez-vous : samedi 21 septembre à 9h15 devant l'église de Wéris

Prévoir : sac à dos, sac de couchage, une tente pour deux, ravitaillement pour les deux jours (sauf le vin), un tapis de sol

Accompagnateur : Philippe

Informations et inscription : 061/ 28 86 84 – 0497/ 88 70 72 –
trekkingpassion@gmail.com

PAF : 37 € comprenant les frais d'organisation, d'encadrement, le prêt éventuel d'une tente, le vin du soir, l'eau pour le bivouac et les gourdes, ainsi l'emplacement de la tente sur un terrain privé

Référence : 1147



Parcours itinérant en Chartreuse

Date : du 25 au 29 septembre 2013

Niveau : cinq journées de randonnée itinérante en montagne (1000 mètres de dénivelée positive par jour), cinq à six heures de marche effective par jour. Portage partiel.

Rendez-vous : le mercredi 25 septembre à 9h au col du Granier à l'entrée du massif.

Logement : en gîtes d'étape et en hôtel

Prévoir : Un «sac à viande», un sac à dos pour transporter ses effets personnels, ses provisions pour la journée, un équipement de montagne.

Accompagnateur : André

Informations et inscription : 063/570698 et
pierlotandre@yahoo.com

PAF : 259 € comprenant les frais d'encadrement et d'organisation, les quatre nuitées en gîtes d'étape et en hôtel et la demi-pension du 25 septembre au soir jusqu'au 29 septembre au matin.

Référence : 1148

Dernières randos du catalogue printemps-été 2013.

(Pour tous renseignements, contactez le guide responsable ou voir le site de la compagnie - www.compagnieardennaisederandonnee.be)



Nouveau : randonnée en semaine, groupe limité à 10 personnes

Un séjour ardennais dédié à la belle nature, au terroir, au brame et à son histoire

Date : jeudi 26 et vendredi 27 septembre

Niveau : moyen

Rendez-vous : jeudi 26 septembre à l'église du village de Sommerain. Juste au nord-est de Houffalize, sur la route de Gouvy

Prévoir : sac à viande ou sac de couchage, vos effets personnels pour les deux jours. Pique-nique pour les deux journées de randonnée

Accompagnateur : Philippe.

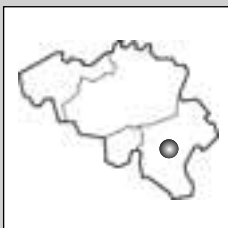
Infos et inscription :

061/ 28 86 84 – 0497/ 88 70 72 –
trekkingpassion@gmail.com

PAF : 85 € comprenant les frais d'organisation, d'encadrement, la demi-pension, boissons comprises.

Pour la convivialité de ce court séjour : table d'hôtes, logement,...

Référence : 1149



Prémices d'automne en vallée ardennaise...

Date : du samedi 28 au dimanche 29 septembre (il est possible de ne participer qu'à une des deux journées ; contacter votre accompagnateur)

Niveau : moyen

Rendez-vous : à 9h30 devant l'église de Rendeux-Bas

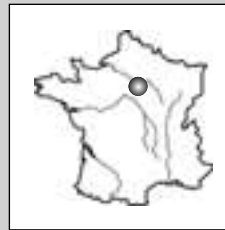
Prévoir : les piques-niques des samedi et dimanche midi, les effets personnels et des sandales pour l'éventuel passage à gué.

Accompagnateur : Georgy

Informations et inscription : 0479/61 99 73 ou
georgy.renard@marche.be

PAF : 89 € (comprend les frais d'encadrement et d'organisation pour les deux jours de randonnée, le logement draps inclus et le repas spécial pris à l'auberge, le petit déjeuner du dimanche)

Référence : 1150



Paris autrement!

Date : du 3 au 6 octobre 2013.

Niveau : facile, randonnées citadines de 5 à 6h30 de marche effective.

Rendez-vous : à partir du jeudi 3 dès 19h à l'auberge de jeunesse ou au camping du Bois de Boulogne (possibilité d'arriver plus tard) ou le lendemain à 9h. Pensons au covoiturage.

Logement à préciser : SOIT : au camping du Bois de Boulogne, Allée du Bord de l'Eau, 2, Paris 16°, en mobile home de 2 chambres pour 4 personnes, confort simple.

SOIT : dans une toute nouvelle Auberge de jeunesse, rue Pajol, en chambre de 4 à 6 personnes. A confirmer lors de votre inscription

Prévoir : le sac à dos de la journée, le repas du jeudi soir, les deux petits déjeuners et les trois pique-niques de midi (possibilités de se ravitailler pour midi évidemment et si au camping : de cuisiner dans le mobile home le matin : prévoir votre café, thé, pain. A l'auberge nous aurons les petits déjeuners), les draps et couvertures sont fournis, mais vous pouvez prendre votre sac de couchage.

Accompagnatrice : Béatrice.

Infos et inscriptions : 04/253.22.81 - 0497/61.19.36 -
bea.boyens@skynet.be

PAF : 175 € comprenant les frais d'encadrement et d'organisation, les trois randos, les deux repas du vendredi et samedi soir, boissons non comprises et les trois nuitées. Le prix ne comprend pas les frais de parking, de métro et de bus.

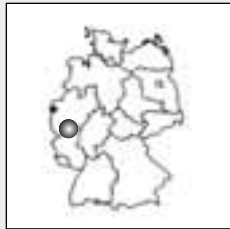
Attention : selon le logement, le prix sera peut-être modifié quelque peu

Référence : 1151



Dernières randos du catalogue printemps-été 2013.

(Pour tous renseignements, contactez le guide responsable ou voir le site de la compagnie - www.compagnieardennaisederandonnee.be)



Bivouac le long de la Lieser

Date : 11 au 13 octobre 2013

Niveau : trois jours de randonnée en terrain vallonné, avec portage. Environ cinq heures de marche effective par jour

Rendez-vous : le vendredi 11 octobre à 9h30, à l'église de Grosslittgen au nord-est de Trèves, et au nord-ouest de Wittlich.

Logement : sous tente (éventuellement fournie par la Compagnie)

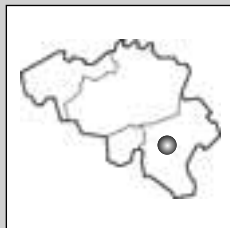
Prévoir : un sac de couchage, un tapis de sol, les divers repas, une tente et un réchaud pour deux.

Accompagnateur : André

Informations et inscription : 063/570698 et pierlotandre@yahoo.com

PAF : 37 € (comprend les frais d'encadrement et d'organisation, le prêt éventuel d'une tente)

Référence : 1152



Saveurs d'Ardenne

Date : le dimanche 13 octobre

Niveau : facile à moyen (relief ardennais)

Rendez-vous : à 9h30, sur le parking du musée du Fer, au Fourneau Saint-Michel (entre Saint-Hubert et Forrières)

Prévoir : le pique-nique de midi

A noter : pour ceux qui le souhaitent, il est possible de goûter à la cuisine simple du terroir, en fin de randonnée (à signaler à l'accompagnateur lors de l'inscription) - la randonnée et son lieu de rendez-vous peuvent être modifiés en raison des chasses, leur calendrier n'étant pas connu lors de la rédaction du présent catalogue. N'hésitez pas à demander ou à offrir un covoiturage.

Accompagnateur : Georgy

Infos et inscriptions : 0479/61 99 73 - georgy.renard@marche.be

PAF : 11 € comprend les frais d'organisation et d'encadrement

Référence : 1153



A la découverte des Vosges méridionales autour des ballons comtois et du ballon d'Alsace (1248 m)

Date : du vendredi 18 au dimanche 20 octobre

Niveau : 3 jours moyens, +/- 5 heures de marche effective en terrain vallonné – avec portage

Rendez-vous : le jeudi 17 octobre à partir de 17h.

Prévoir : Un dossier technique détaillé sera envoyé à chaque participant inscrit et en ordre de paiement

A noter : groupe limité à 16 personnes

Accompagnateur : Philippe

Informations et inscription : 061/ 28 86 84 – 0497/ 88 70 72 – trekkingpassion@gmail.com

PAF : 190 € comprenant les frais d'organisation, d'encadrement, 3 demi-pensions depuis le jeudi soir. Boissons non comprises

Référence : 1154



Dernières randos du catalogue printemps-été 2013.

(Pour tous renseignements, contactez le guide responsable ou voir le site de la compagnie - www.compagnieardennaisederandonnee.be)



Autour de Spa en évitant la chasse

Date : le samedi 19 octobre 2013

Niveau : facile ± 20 km.

Rendez-vous : à 9h. face à l'église de Creppe

Prévoir : pique-nique de midi

Accompagnateur : Francis

Informations et inscriptions : tél : 087/377265 - gsm : 0494/469332

collette.francis@skynet.be

PAF : 11 € comprenant les frais d'organisation et d'encadrement

Référence : 1155



Projet Life, une nouvelle vision de la gestion du milieu forestier! Restauration des milieux tourbeux du plateau de Saint-Hubert - Forêt de Frêyir

Date : samedi 26 octobre 2013

Niveau : facile

Rendez-vous : 9h30 à l'aéroport de Saint-Hubert (± 6 km) entre la Barrière de Champlon (N4) et Saint-Hubert.

Prévoir : pique-nique du midi et petit sac à dos.

Accompagnateur : Jean-Paul, guide nature breveté

Inscription : 084/22.33.97 – Gsm : 0473/99.88.97

PAF : 11 € comprenant les frais d'encadrement et d'organisation

Référence : 1156





En Morvan

Le Morvan est une magnifique région située à quelques heures de chez nous, mais qui fait déjà partie du Massif Central. Je m'y suis toujours senti bien.

Il est sillonné de rivières et parsemé de montagnes. Le granit habille les maisons et affleure parfois en d'élégants rochers. Nous ne serons pas loin des sommets : le Haut Folin et ses 901 mètres et le fameux mont Beuvray sur lequel se trouvait la ville gauloise de Bibracte. C'est là, qu'en -52, Vercingétorix fut proclamé chef des Gaules. C'est dire si nous marcherons dans les traces de personnages illustres.

Nous découvrirons aussi les gorges de la Canche, les roches de Glenne, le château de Larochemillay.

Depuis 1993, un parc naturel régional s'est constitué dans cette montagne bourguignonne à cheval sur quatre départements. Des mesures de protection ont été prises, notamment en ce qui concerne l'eau. Deux des six grands lacs du Morvan servent de réserve d'eau potable, un autre régule le cours de la Seine.

Nous bénéficierons des bienfaits de l'automne : couleurs chatoyantes, air vivifiant, mais pas trop d'ennuis avec les chasseurs. Le massif est si vaste qu'il y a de la place pour tout le monde.



Le pays de Theux : une particularité de l'Ardenne

Le pays de Theux et sa célèbre fenêtre, curiosité géologique, qui fait de cette région un mini-Condroz inséré en Ardenne.

La fenêtre de Theux est un plateau plus ou moins circulaire, entourant en les dominant une suite de bombements et de dépressions typiques du Condroz âgés de 300 millions d'années.

Nous randonnerons en boucle à travers ces paysages variés, quelques fois le long des bocages ou sur les rives de petits ruisseaux, parfois à travers bois, nous traverserons également de jolis villages construits de pierres calcaires et schisteuses. Du haut des collines nous aurons l'occasion de découvrir non seulement les vastes paysages qui caractérisent cette particularité géologique, mais aussi les ruines du Château de Franchimont, témoin de la triste fin en 1468 des 600 Franchimontois.

Par grand vent sur les hauteurs ou plus à l'abri dans les vallons, nous aurons tous loisirs d'imaginer comment ce Pays s'est formé et comment il a écrit son histoire.

Date : du 30 octobre au 3 novembre 2013

Niveau : cinq jours de randonnée en terrain vallonné, environ cinq heures de marche effective par jour.

Rendez-vous : le mercredi 30 octobre, à 9h au village de la Grande Verrière, à 14 kilomètres à l'ouest d'Autun.

Logement : en gîte, repas sur place.

Prévoir : des draps, l'équipement de randonnée, un sac pour la journée avec les pique-niques de midi.

Accompagnateur : André

Informations et inscription : 063/57.06.98 et pierlotandre@yahoo.com

PAF : 246 euros (comprend les frais d'encadrement et d'organisation, les 4 nuitées en gîte, les 4 repas du soir et les 4 petits déjeuners).

Référence : 1159 ””

Dates : le samedi 2 novembre 2013

Niveau : facile ± 20 km.

Rendez-vous : face à l'église de Theux à 9 h.

Prévoir : le pique-nique de midi et le petit sac de la journée

Accompagnateur : Francis

Informations et inscription : 087/37.72.65 - Gsm : 0494/46.93.32

Collette.francis@skynet.be

PAF : 11 € comprenant les frais d'encadrement et d'organisation

Référence : 1160 ””





L'appel des grues cendrées au Lac du Der. Chantecoq, en Champagne.

Initiation à l'ornithologie et à la grande faune sauvage. Véritable rando-safari

Chaque automne, plus de 80.000 grues cendrées traversent la France en provenance des pays nordiques où elles ont niché et poursuivent leur fabuleux voyage vers le sud de l'Espagne. Plus ou moins 60.000 d'entre elles transitent par le lac du Der Chantecoq, situé en Champagne humide, où elles trouvent nourriture en abondance. Classé «réserve naturelle» d'intérêt écologique, ce plus grand lac artificiel d'Europe (4.800 ha et 77 km de berge) est devenu une zone de halte migratoire de renommée internationale.

A l'automne, la baisse du niveau de l'eau, de 11 à 12 m, libère de larges étendues

de vasières qui attirent plus de 270 espèces d'oiseaux : pygargues à queue blanche, balbuzards pêcheurs, oies cendrées, rieuses et des moissons, faucons pèlerins, canards souchets et siffleurs, cygnes de Bewick ; harles, grèbes huppés, foulques macroules, hérons, buses, grands cormorans, limicoles et bien sûr, le plus grand migrateur d'Europe, la grue cendrée, avec 1,30 m de hauteur et 2,50 d'envergure.

Les grues, nous les rencontrerons tout au long de notre randonnée, à travers bocages, champs, forêts, le long du lac et des nombreux étangs. Le gibier est aussi nombreux (chevreuils, sangliers, lièvres, renards...) une véritable rando safari-photo (plus ou moins 100 chevreuils en 2009). Nous traverserons également de superbes villages aux

maisons et églises en colombages à pans de bois, ensemble unique en France.

Cet endroit est un véritable paradis pour les passionnés de nature. Assister au lever du soleil sur le lac et à l'envol de ces milliers de grues qui quittent le site en claironnant est un spectacle grandiose, envoûtant et inoubliable.

Voici le programme du séjour :

- Premier jour : accueil à 13h15 au parking du site de Chantecoq, en face de "la Maison de l'Oiseau et du Poisson". 13h30, sortie sur le lac en compagnie d'un guide-nature, avec longues vues et jumelles, initiation à l'ornithologie. Ce sera l'occasion de faire connaissance avec le plus grand migrateur d'Europe : la grue cendrée, et d'admirer les escadrilles descendant sur le lac pour y passer la nuit.
- Deuxième et troisième jour : randonnée d'une vingtaine de km, à la découverte du lac et du patrimoine propre à cette région.

A bientôt pour le spectacle du «Peuple migrateur» grandeur nature.

Dates : du samedi 9 au lundi 11 novembre 2013

Niveau : facile, sans portage

Rendez-vous : le samedi 9 à 13h15 au parking du site de Chantecoq, en face de Der Nature anciennement la Maison de l'Oiseau et du Poisson, située en bordure du lac Du Der entre Giffaumont et Arrigny (± 4 h de Bruxelles)

Logement : dans une ferme champenoise typique, à pans de bois - gîte de France classé 3 épis réservé exclusivement à la Compagnie (chambres de 4 personnes). Possibilité de chambre de 2 pers. + 16 € par pers.

Prévoir : pique-nique du premier jour, sac de couchage ou draps de lit possibilité de location de draps de lit 5 €, les couvertures sont fournies jumelles ou lunettes - vêtements chauds et protection de la tête et des mains (il fait souvent très froid lors de l'observation)

Accompagnateur : Jean-Paul, accompagnateur montage et guide-nature breveté + un guide ornitho agréé

Inscription : Tél. : 084/22.33.97 - GSM : 0473/99.88.97
cobut-car@skynet.be

PAF : 198 €, comprenant les frais d'organisation et d'encadrement, la sortie avec un guide-nature spécialisé du lac du Der - location de lunettes et jumelles - deux nuits avec petit-déjeuner et pique-nique, deux dîners gastronomiques à base de produits de la ferme, apéro, vin et café compris

Référence : 1157 ”





Cette fois, c'est à Rome!!!

«Le temps revient», telle était la devise de Laurent de Médicis.

A quelle ville cette devise peut-elle mieux s'appliquer qu'à Rome!

En effet, partout le passé et le présent dialoguent dans une grande harmonie.

Rome, c'est un dédale de ruelles parsemées de fontaines, d'églises baroques, majestueuses ou secrètes, de boutiques raffinées, chics ou classiques, des places révélant la splendeur de la Rome Antique, des couleurs et des parfums du Sud!

Rome offre ses grands classiques comme le Vatican, St Pierre, le Colisée, la Fontaine de Trévi, la Place d'Espagne, le Parc Borghèse, le Capitole, le Monument Victor Emmanuel II, le quartier de Trastevere...

Mais Rome, c'est aussi des ruelles pittoresques, baroques, de la douceur romaine et parfois populaire, élégante, décontractée, des pauses sucrées, salées, authentiques...

Rome c'est l'art de vivre italien!!

Entre vespas, bus, rues pavées bruyantes ou calmes, marbres antiques, vestiges prestigieux, nous rêverons d'y revenir... Ne dit-on pas que Rome est éternelle...

Ce grand week-end nous suffira sans doute à nous convaincre. Nous aussi nous laisserons le temps revenir et nous griser!

Dates : du 9 novembre au 11 novembre 2013

Niveau : facile, rando citadine, 5 à 6 heures de marche effective

Rendez-vous : le vendredi 8 novembre à l'hôtel vers 18h-18h30. Chacun réservera son vol aller-retour. Le retour peut se faire le 12/11 dans la journée, à votre choix.

Logement en chambre de 2 à 5 personnes en auberge de jeunesse ou à l'hôtel (un autre que l'an dernier) à préciser

Prévoir : le sac à dos de la journée, les pique-nique de midi, possibilités de se ravitailler

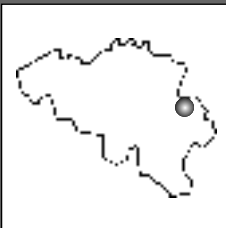
Accompagnatrice : Béatrice

Infos et inscriptions : 04/2532281 -0497/611936 - bea.boyens@skynet.be

PAF : 251 €, comprenant les 4 nuits, les taxes de séjour, les 4 repas du soir à partir du 9 novembre, hors boisson et les frais d'encadrement et d'organisation. Le prix ne comprend pas les frais de déplacement, les entrées aux musées : au monument Emmanuel II, à la coupole de la Basilique (visites facultatives non réservées) et à la Villa Borghèse (visite réservée à 1€ sauf avis contraire). La visite de la Basilique St Pierre est gratuite

Référence : 1158 ””





Autour de Chaudfontaine

Comme son nom l'indique clairement, Chaudfontaine est une petite commune à vocation thermale grâce à ses sources d'eau chaude débitées par de belles fontaines.

Dès 1676, les sourdons d'eau chaude sont exploités dans un but lucratif. Le premier établissement thermal digne de ce nom est construit en 1714 et est très rapidement renommé par les hôtes illustres qui le fréquentent dont l'empereur Joseph II, la reine Hortense et même Victor Hugo.

Située aux portes des Ardennes et intercalée entre Liège, le Condroz et le pays de Herve, riveraine de la Vesdre, non loin d'où celle-ci se jette dans l'Ourthe, Chaudfontaine est entourée de collines verdoyantes, avec en surplomb sur l'une d'elles le fort qui faisait partie de la ceinture de forts défendant la position de Liège et sur une autre la basilique de Chèvremont.

Il y a pas mal d'années, à l'initiative du directeur de l'office du tourisme, le tour pédestre de Chaudfontaine est balisé, le kilométrage total est de 47.500 km. Et nous fûmes plusieurs dizaines, lors de son inauguration, à le parcourir en un jour.

C'est un peu en souvenir de ce périple, que je vous propose 25 km autour de cette magnifique région.

Bien entendu depuis cette inauguration les constructions se sont multipliées un peu partout et l'asphalte a un peu gagné sur les cailloux, mais j'ai encore découvert de petits passages sympas qui mènent à des points de vue qui offrent de larges panoramas sur les vallées arborées de la Vesdre et de l'Ourthe et sur les paysages plus lointains de l'Ardenne.

L'hydrographie, le relief, les bois, les vergers, les prairies et l'habitat sont les principales composantes du patrimoine paysager de Chaudfontaine.



Dates : samedi 16 novembre 2013

Niveau : facile ± 25 km

Rendez-vous : à 9 h. à l'office du tourisme de Chaudfontaine

Prévoir : le pique-nique du midi

Accompagnateur : Francis

Informations et inscriptions : tél : 087/377265 - 0494/469332

Mail : collette.francis@skynet.be

PAF : 11 € comprenant les frais d'encadrement et d'organisation.

Référence : 1161 ”



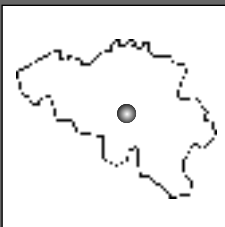


La Lesse, dans l'automne...

La vallée de la Lesse est en fait mal connue, trop souvent réduite à une curiosité karstique ou à une opportunité de canotage. Ardennaise d'abord, elle visite de vastes forêts dans un style rapide et torrentueux. En Famenne, elle taquine les tiennes (collines calcaires) tantôt par les côtés, en formant un méandre, tantôt par le bas, creusant la roche et disparaissant de la surface.

Lorsqu'elle traverse le massif de Boine, près de Han, la Lesse nous échappe sur un kilomètre. Mais elle met près d'un jour à le parcourir tant l'œuvre karstique qu'elle produit en sous-sol est généreuse et détaillée. On y a établi le réputé Domaine de Han sur Lesse, souvent visité de l'intérieur. Alors cette fois, je vous propose d'en faire le tour, de l'admirer du dehors, au-delà de ses limites, par les promontoires rocheux, les villages paisibles et les voies de toutes qualités qui le circonscrivent.

Au plus fort de l'automne, dans ses typiques effluves d'humus, la sylve effeuillée nous laissera accéder aux plus beaux panoramas de la région.



Au pays de la Thyle et de la «t'Serclaes»...

En cette fin d'automne, je vous emmène aux confins du Brabant wallon!

Laissons-nous flâner entre champs et bois, à quelques encablures des capitales wallonnes et nationale, au cœur de la commune de Villers-la-Ville!

Parsemé dans un espace rural de qualité, le pays de Villers est connu de tous pour son Abbaye cistercienne, fondée au 12ème siècle par saint Bernard. Classées patrimoine exceptionnel de Wallonie depuis 1972, ses ruines constituent l'un des plus beaux sites architecturaux d'Europe.

Possédant plus de 10.000 ha de terre, c'est le plus gros propriétaire foncier du Brabant. Les terres et les bâtiments sont vendus en 1893 comme bien nationaux. Un chantier de restauration est toujours en cours depuis 23 ans.

C'est au fil de la Thyle que nous découvrirons ces terres limoneuses, schisteuses dédiées en majeure partie à la culture. Plusieurs belles fermes attirent d'ailleurs le regard.

Restons attentif également aux cadeaux naturels de saison...

Observations possibles aux abords des terres fraîchement labourées : faucon crécerelle en survols immobiles, buses perchées en lisière. Les feuilles aux subtils pigments sont marquées par la galle. Les chevreuils adultes perdent leurs bois...

«Et la «t'Serclaes» dans tout ça?» me direz-vous. J'espère que nous aurons le plaisir de déguster ensemble cette bonne ambrée promue par la confrérie des Moines de Villers...

Date : le samedi 23 novembre.

Niveau : facile (\pm 23km, \pm 450m)

Rendez-vous : à 9h30 devant l'église de Han sur Lesse - la randonnée et son lieu de rendez-vous peuvent être modifiés en raison des chasses, leur calendrier n'étant pas connu lors de la rédaction du présent catalogue.

Prévoir : le pique-nique de midi

Accompagnateur : Georgy

Informations et inscription : 0479/619973 et georgy.renard@marche.be

PAF : 11 € comprenant les frais d'encadrement et d'organisation

Référence : 1162 „



Date : dimanche 30 novembre 2013

Niveau : facile

Rendez-vous : 9h30 devant l'abbaye de Villers-la-Ville

Accompagnateur : Samuel

Informations et inscription : Gsm : 0474/253.227 -

Tél. : 081/ 344.195 (en soirée) ou demontsam@gmail.com

PAF : 11 € comprenant les frais d'encadrement et d'organisation

Référence : 1163 „



Au pays de la Burdinale et de la Mehaigne

En Hesbaye, à la limite des provinces de Liège et de Namur, se situe la région des vallées encaissées de la Burdinale et de la Mehaigne.

Un Parc Naturel y est reconnu depuis 1991 et regroupe 22 villages et hameaux. Il nous offre des écosystèmes variés, des prairies sèches, humides, marécageuses, des chemins creux, des vergers, des étendues agricoles, des bosquets, d'intéressants paysages vallonnés et des sites classés « Natura 2000 ».

Les villages bien conservés et protégés offrent un patrimoine historique et culturel très intéressant avec les châteaux et les fermes historiques.

La région a toujours été un lieu privilégié pour le tourisme respectueux de l'environnement et de la ruralité depuis sans doute le premier hôtel de la gare de Fallais dès 1870.

Nous ne serons donc pas les premiers mais nous serons sans doute bien accueillis par la nature de ce Pays!

« Les lieux se donnent à qui se donnent à eux ; mieux on les connaît, plus on y sème souvenirs et associations, qui y germent, invisibles, attendant qu'on repasse là pour les récolter, tandis que les lieux nouveaux offrent des idées et des possibilités inédites. Partir à la découverte du monde est un des meilleurs moyens d'aller à la découverte de l'esprit, et qui voyage à pied circule de l'un à l'autre ». Dans « L'Art de Marcher » de Rebecca Solnit.

Dates : le dimanche 1 décembre 2013

Niveau : moyen facile, 6h de marche effective

Rendez-vous : à 9h15 à l'église de Huccorgne. Pensons au covoiturage.

Prévoir : le sac à dos pour la journée et le pique nique de midi.

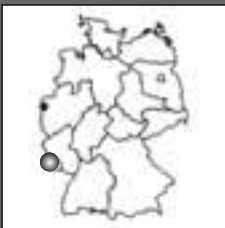
Accompagnatrice : Béatrice.

Infos et inscriptions : 04/2532281 ; 0497/611936 ; bea.boyens@skynet.be

PAF : 11 euros, comprenant les frais d'encadrement et d'organisation.

Référence : 1164 ”





Bivouac hivernal en Sarre

Notre bivouac d'hiver s'organisera à nouveau en Allemagne, véritable paradis du randonneur.

Non seulement, je n'y ai jamais eu d'ennuis avec les chasseurs, mais tout est fait pour faciliter, agrémenter et encourager le déplacement pédestre. Il faut dire qu'avec un siècle d'avance sur nos amis français dans ce domaine, ils ont eu le temps de progresser...

J'ai donc découvert qu'il y a maintenant un label de qualité pour les itinéraires en terre germanique. Une certification s'établit sur une bonne vingtaine de critères dont un me tient particulièrement à cœur : éviter le bitume en créant des cheminements en site propre.

Or, il se fait que l'itinéraire qui a reçu les meilleures cotes se trouve en Sarre. Nous l'avons parcouru avec joie et vous en en proposerons des beaux tronçons en décembre.

Nous conjuguerons ces passages avec des incursions dans la superbe vallée de la Sarre et notamment le point de vue sur un méandre dénommé Cloef. Pour pimenter un peu, nous ferons un ou deux petits « à travers tout »... et admirerons l'un ou l'autre château et l'une ou l'autre chapelle.



Autour de Remouchamps la perle de l'Amblyè

Remouchamps et sa célèbre grotte, constituée par la superposition de deux galeries, avec un développement connu de 2800 m. C'est aussi la plus longue navigation souterraine d'Europe.

Mais bien entendu, nous ne la visiterons pas, vive le plein air et la nature verdoyante et très accidentée qui entoure ce beau village que l'on nomme « la Perle de l'Amblyè » mais aussi le pays des « Gad'lis » expression locale signifiant pays des chevriers.

De Remouchamps, nous monterons vers Deigné dit le plus beau village de Wallonie avec ses habitations en pierre calcaire, connu aussi pour son fleurissement tout l'été. Nous suivrons aussi le vallon des chantoirs, ces petites grottes généralement couvertes d'argile, nous descendrons le rau de Gervova pour grimper ensuite vers les roches Crahay, d'où nous dominerons l'Amblyè.

Beau programme assez mouvementé.

Date : du 6 au 8 décembre 2013

Niveau : deux jours de randonnée en terrain vallonné, avec portage. Environ cinq heures de marche effective par jour

Rendez-vous : le vendredi 6 décembre à 20 h30, au parking situé rue Alfred Becker à Orscholz.

Logement : sous tente (éventuellement fournie par la Compagnie)

Prévoir : un sac de couchage, un tapis de sol, les divers repas, une tente et un réchaud pour deux.

Accompagnateur : André

Informations et inscription : 063/570698 et pierlotandre@yahoo.com

PAF : 30 euros (comprend les frais d'encadrement et d'organisation, le prêt éventuel d'une tente)

Référence : 1165 ””



Date : samedi 14 décembre 2013

Niveau : facile ± 20 km

Rendez-vous : à 9 h. face à l'église de Sougné-Remouchamps (sortie 46 sur l'E25)

Prévoir : le pique-nique

Accompagnateur : Francis

Informations et inscription : 087/377265 - Gsm : 0494/469332

Mail : collette.francis@skynet.be

PAF : 11 euros comprenant les frais d'organisation et d'encadrement

Référence : 1166 ””



Liège

La cité ardente et son marché de Noël

Au départ la gare de Calatrava, nous irons découvrir progressivement le patrimoine de la ville et du chœur historique de l'ancienne capitale de la Principauté avec ses églises des chanoines (St Jacques, St Paul, St Denis ...), son fameux « carré », son opéra restauré, son palais des Princes Evêques, et ses quartiers anciens très authentiques (Mont St Martin, Volière, Pierreuse...) et ses quartiers plus contemporains bien intégrés et adaptés aux besoins des liégeois autour de la place St Lambert!

Nous irons alors arpenter les coteaux de la Citadelle, classé au guide Michelin depuis peu, et découvrir les coins secrets, impasses et ruelles et les fameux escaliers de Buren.

De là, nous partirons à la campagne toute proche, vers les terrils témoins de notre histoire, devenus de nouveaux parcs urbains, parfois des réserves naturelles, ce sont les poumons verts pour la ville. Nous gravirons un terril pour admirer le vaste panorama, une vue spectaculaire, inattendue!

Probablement, nous reviendrons aussi par le quartier Hors Château, Musée Curtius, vers la place du marché où règne depuis des siècles une ambiance incroyable tout autour de l'hôtel de ville et du perron, symbole des libertés chères aux liégeois.

Il y aura la belle ambiance de Noël et des fêtes de fins d'année et surtout le plus ancien et le plus grand marché de Noël de Belgique!

Et là, la tradition reste, après la rando, nous prendrons un p'tit verre bien mérité comme nous aimons!

Date : le dimanche 15 décembre 2013 (rando combinable avec celle de Francis à Remouchamps)

Niveau: facile, 5 à 6h de marche effective.

Rendez-vous: à 9h15 à l'entrée de la gare des guillemins, pensons au covoiturage

Prévoir: le sac à dos de la journée et le pique-nique de midi.

Accompagnatrice: Béatrice.

Infos et inscriptions: 04/2532281 -0497/611936 - bea.boyens@skynet.be

PAF : 11 euros, comprenant les frais d'encadrement et d'organisation.

Référence : 1167 ”





Randonnée hivernale suivie d'une tartiflette, le tout dans une ambiance typiquement ardennaise

Randonnée en semaine

L'hiver en Ardenne est quelquefois rude, austère, piquant et long, tel l'hiver 2012 - 2013... où l'envie de gambader à l'extérieur est réservé aux inconditionnels de la randonnée. Ceux là trouvent que toutes les saisons, même les plus froides sont propices à sortir pour contempler une nature sculptée par les caprices météorologiques. C'est sous un autre regard qu'il faut apprivoiser cette nature si différente des autres saisons.

C'est bien pour cette raison que je vous invite à la découvrir depuis un massif situé en contre bas d'un des plus hauts sommets de notre plat pays : la Baraque Fraiture culminant à 647 m. Notre lieu de rendez-vous se situera dans un village à côté d'une vallée au Nom bien plus doux que l'hiver : la vallée des Fées. Ce charmant petit village est aussi connu pour ses célèbres Nutons dont un représente fièrement la bière locale! Vous l'aurez deviné le village d'Achouffe sera le point de ralliement de cette escapade hivernale.

L'itinéraire proposé sera bien entendu adapté aux conditions climatiques. Si l'hiver se montre généreux par son manteau neigeux, il n'est pas exclu qu'une sortie raquettes soit programmée! Bien entendu chaque participant sera averti d'une éventuelle modification de dernière minute.

Qui n'a jamais savouré le bien être au coin du feu, accompagné d'un chocolat chaud ou d'un bon vin chaud après une longue sortie pédestre par des conditions hivernales froides! C'est bien ce que je vous propose de vivre ou revivre après cette journée passée au grand air ; le tout dans une charmante et ancienne ferme ardennaise. C'est autour d'une grande table, dans cet atmosphère convivial que sera servie la tartiflette maison.

Afin de donner un maximum de convivialité à cette journée, le groupe sera limité à 10 randonneurs.

Un bout d'Ardenne épicurienne...

A Nassogne, village déjà haut perché sur les contreforts septentrionaux de l'Ardenne, s'active un hôtelier-restaurateur particulièrement créatif. Depuis plusieurs années, durant quelques semaines d'hiver, il accueille ses convives dans un chapiteau aménagé en un confortable chalet de montagne. Autour d'un feu ouvert, dans une ambiance chaleureuse, des raclettes en demi-roues sont proposées avec un succès certain...

Voilà donc l'Ardenne et la montagne ainsi jumelées, autour d'une bonne table et d'une randonnée qui, en ce premier jour de l'hiver, peut déjà produire des sensations bien hivernales. Gageons en effet que cette haute terre aura déjà revêtu le blanc manteau d'une première offensive neigeuse...

Date : jeudi 19 décembre

Niveau : moyen

Rendez-vous : 09h30 sur la parking en face de la taverne de la brasserie d'Achouffe

Prévoir : le sac à dos pour la journée

Accompagnateur : Philippe

Informations et inscription : 061/ 28 86 84 – 0497/ 88 70 72
trekkingpassion@gmail.com

PAF : 36 € comprenant les frais d'organisation et d'encadrement, Vin chaud, tartiflette et dessert ainsi que les boissons

Référence : 1168 ””



Date : le samedi 21 décembre

Niveau: facile à moyen (+/-24km)

Rendez-vous: à 9h30 devant l'église de Nassogne - la randonnée et son lieu de rendez-vous peuvent être modifiés en raison des chasses, leur calendrier n'étant pas connu lors de la rédaction du présent catalogue.

Prévoir: le pique-nique de midi – la lampe frontale

Accompagnateur: Georgy.

A noter : il est possible de prendre le repas du soir à partir de 19h à Nassogne – la raclette à volonté est proposée pour +/-20 € à régler au restaurant - facultatif bien sûr, à préciser lors de l'inscription – nombre de places limité.

N'hésitez pas à demander ou à offrir un covoiturage.

Informations et inscription: 0479/619973 – georgy.renard@marche.be

PAF : 11 euros, comprenant les frais d'encadrement et d'organisation.

Référence : 1169 ””



Décembre



Du côté du Chasseral en raquettes

Saint-Imier est mondialement connue grâce à son industrie horlogère, en particulier Longines, et la fabrique de mouvements Eta. Eh oui, jadis, les hivers étaient longs et rudes et on s'occupait en fabriquant des bijoux horlogers.

Au nord, la montagne du Droit, le mont Soleil, le mont Crosin, laboratoire d'énergie renouvelable avec ses éoliennes et sa centrale solaire.

Au sud, domine le Chasseral, avec ses 1607 mètres d'altitude et ses vues époustouflantes sur les Alpes, les lacs de Biemme et de Neuchâtel.

Nous glisserons dans les combes, creux et crêtes typiques des massifs calcaires. Nous parcourrons les sapinières et pessières des hauts plateaux.

Nous passerons d'une ferme d'estive à l'autre et pourrons nous extasier devant l'architecture des bâtiments traditionnels du Jura. La toiture est immense et de faible pente, les murs sont de calcaire, les volumes s'harmonisent toujours avec le paysage.



Découverte de Nancy

La ville de Nancy dans la vallée de la Meurthe offre une beauté particulière et un patrimoine d'une grande richesse. Les balades nancéiennes vont nous emmener vers des lieux secrets, mystérieux, grandioses et pittoresques.

C'est une occasion pour une journée de découvrir sa ville des Lumières du 18^e siècle, sa place Stanislas, la première place royale de France, qui avec les places de la Carrière et d'Alliance, forme un ensemble inscrit au Patrimoine Mondial de l'Humanité par l'UNESCO.

Tout le quartier est remarquable, ainsi que sa vieille ville médiévale et enfin sa ville neuve d'Art Nouveau.

C'est alors une occasion pour une autre journée d'aller à la découverte de son Ecole d'Art Nouveau. De nombreuses façades de maisons vont nous permettre d'approcher cet art total, fantastique, remarquable association des arts majeurs et des arts mineurs, de l'industrie et de l'art. Cette épopée artistique, dès la fin du 19^e siècle, a fait de Nancy un des centres essentiels de l'Art Nouveau européen. Son style personnalisé, caractéristique puise son inspiration dans l'univers végétal, floral, véritable hymne à la nature. Il a réinventé le décor de la ville et de la vie.

Une ou deux visites, celle du Musée de l'Ecole de Nancy et/ou de la Villa Majorelle seront proposées pour compléter notre découverte de l'Art Nouveau dans le mobilier, la décoration, l'aménagement intérieur et extérieur de la maison.

En soirée, la ville de Nancy proposera sans doute un spectacle féerique en cette fin d'année sur la place Stan, surprise des fêtes 2013-2014!!!

Une belle découverte hivernale et citadine!

Date : du 26 au 30 décembre 2013

Niveau : cinq jours de randonnée en raquettes à neige en terrain montagneux, environ cinq heures de marche effective par jour.

Rendez-vous : Au col du mont Crosin au nord-est de Saint-Imier, en Suisse le jeudi 26 décembre à 9h15.

Logement : en gîte

Prévoir : un sac de couchage, l'équipement de montagne, votre sac pour la journée avec vos pique-niques de midi et une paire de raquettes. Si vous n'avez pas de raquettes, la Compagnie en loue.

Accompagnateur : André

Informations et inscription : 063/570698 et pierlotandre@yahoo.com

PAF : 192 euros (comprend les frais d'encadrement et d'organisation, les 4 nuitées en gîte, les 4 repas du soir et les 4 petits déjeuners).

Référence : 1170 ”



Date : du 28 au 29 Décembre 2013.

Niveau : facile, randonnées citadines, 5 à 6h de marche effective.

Rendez-vous : le vendredi 27 entre 18 et 19h à l'hôtel (qui sera choisi) ou le samedi 28 à 9h15 à l'office de tourisme, place Stanislas. Pensons au covoiturage.

Logement : dans un hôtel en chambre de deux (l'adresse sera précisée). Selon les demandes, nous arriverons le vendredi soir.

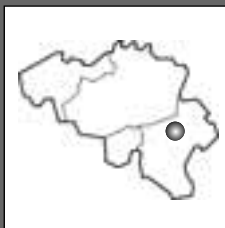
Prévoir : le sac à dos de la journée et les deux pique-nique de midi.

Accompagnatrice : Béatrice

Infos et réservations: 04/2532281 -0497/611936 - bea.boyens@skynet.be

PAF : Prix à définir, il sera donné lors de l'inscription. Le tout comprenant les frais d'organisation et d'encadrement, le repas du samedi soir boissons non comprises + le logement. Les frais de parking, tram, bus, l'entrée aux musées sont en supplément.

Référence : 1171 ”



De Hamoir à Xhignesse

Cette randonnée hivernale nous fera découvrir une autre région autour de Hamoir, plus à l'Est, sur les contreforts de la vallée de l'Ourthe. Situé aux portes de l'Ardenne, à la lisière de la Famenne et du Condroz, Hamoir regroupe trois entités : Xhignesse sur la rive droite en aval, Hamoir-centre, et Hamoir-Lassus en amont, également sur la rive droite. Nous partirons dans de vastes paysages ondulés, sur des grands plateaux qui nous offriront alors leurs plus beaux panoramas et de vastes points de vue. Les petits villages de Filot et de Xhignesse eux nous offriront leur charme, leur patrimoine rural, populaire, religieux dont la charmante église Saint Pierre de Xhignesse. Cette église romane a été construite à l'extrême fin du XIe siècle et relève du Patrimoine majeur de Wallonie. Cela vaut le détour! Le grand air, le vent, la lumière et le relief condruzien seront au rendez-vous, la météo, elle, est toujours imprévisible. Mais Olivier Messiaen nous dit: « La nature, trésor inépuisable de couleurs, de sons, de formes et de rythmes, modèle inégalable de développement total et de variation perpétuelle, la nature est la suprême ressource ».

Date : le dimanche 5 janvier 2014

Niveau: facile, 5 à 6h de marche effective.

Rendez-vous: à 9h15 à l'église de Hamoir, pensons au covoiturage

Prévoir: le sac à dos de la journée et le pique-nique de midi.

Accompagnatrice: Béatrice.

Infos et inscriptions: 04/2532281 -0497/611936 -bea.boyens@skynet.be

PAF : 11 € (comprend les frais d'encadrement et d'organisation)

Référence : 1172





Raquettes à neige dans le massif Vosgien

Nouvelle région et nouveau gîte confortable

Pour cette édition 2014, voici une autre région des Vosges où la Compagnie n'a jamais été en hiver! Ce massif, situé dans les Vosges du sud, entre le col de Bussang et Le Ballon d'Alsace, est sauvage et donc propice à la raquette à neige. Pour satisfaire ses randonneurs, la Compagnie vous a déniché un agréable établissement, au calme, idéalement situé et pourvu d'un confort comme elle aime proposer, c'est à dire «cocoon». Etablissement connu pour ses copieux petit-déjeuners buffets, taverne chaleureuse ainsi que pour son hygiène générale. Possibilité de chambres pour deux moyennant supplément.

On peut affirmer que La raquette est une nouvelle manière de vivre la montagne, de découvrir des espaces sauvages inaccessibles sans elle. Qui n'a pas rêvé un jour de s'évader dans de grands espaces blancs, où le calme et la sérénité dominent en maîtres.

Toute personne sachant randonner à pieds est capable de chausser ces étranges gouttes de plastique, pour sillonner de bien beaux massifs enneigés. La Forêt noire, le Jura, le massif Central, les Vosges et pourquoi pas nos Hautes Fagnes, se prêtent à merveille à ce nouveau loisir, qui ne cesse de prendre de l'importance dans le rang des randonneurs pédestres.

Le massif vosgien présente peu de difficultés techniques et l'enneigement est bien présent dès la fin décembre. De plus, le manteau neigeux épouse avec beaucoup d'élégance et de délicatesse la forêt d'altitude, ainsi que les grands espaces dominant la partie sommitale du massif : les Hautes Chaumes. Les conditions climatiques hivernales y sont aussi très surprenantes. Le massif tout entier est sous l'influence du vent et de températures nocturnes pouvant même avoisiner les - 25°C! Dans ces conditions si particulières, de simples piquets ressemblent à d'étranges créatures, figées par la bise, le froid et la neige.

Les ballons Comtois seront les hôtes de ce long week-end hivernal. Nos différentes journées débiteront depuis la Chaume du Rouge Gazon d'où nous irons à la rencontre de beaux paysages sauvages, isolés, tantôt en forêt, tantôt dans des Chaumes ouvertes ; quelques lacs d'origine glaciaire feront aussi partie de nos escapades quotidiennes.

Comme chaque année, la Compagnie souhaite donner un maximum de sécurité et de convivialité à ce long week-end hivernal. En fonction du nombre de participants, un ou deux guides seront présents pour l'encadrement du groupe (Philippe et Georgy).

Pour ceux qui souhaitent dormir en chambre de deux, il est impératif de ne pas traîner à réserver votre séjour raquettes!

Date : du vendredi 10 au dimanche 12 janvier

Niveau : 3 jours de randonnée en étoile depuis une ferme auberge vosgienne

Rendez-vous : le jeudi 09 janvier à partir de 17h00 (voir le dossier technique)

Prévoir : un dossier technique complet sera envoyé à chaque participant en ordre de paiement

Accompagnateur : Philippe + Georgy en fonction du nombre de participants

Informations et inscription : 061/ 28 86 84 - 0497/ 88 70 72
trekkingpassion@gmail.com

PAF : 173 € ce prix comprend l'organisation et l'encadrement, 3 nuitées en demi-pension. Supplément pour les chambres de deux.

Référence : 1173 ”





COUP DE COEUR pour le Luxembourg Belge... Divin Hérou

Les gorges du Hérou et les Six Ourthe. Un excellent entraînement montagne!

« Les gorges du Hérou à Nadrin dépassent ce que la nature a pu réaliser de plus beau: le point de vue, observé du sommet de la crête rocheuse de 1400 mètre de long, est immense, saisissant, vertigineux » Paul WAGNER.

C'est à une rando sportive que je vous invite. La vallée de l'Ourthe révèle bien des surprises. Si les dénivelés n'ont rien à voir avec ceux que l'on rencontre en montagne, la succession de ceux-ci peuvent déjà vous donner un avant-goût de l'effort qui vous attend lors de la rando en altitude. Cette journée sera d'ailleurs un excellent entraînement.

En amont de La Roche, « Perle » de l'Ardenne, la vallée de l'Ourthe conserve en de nombreux endroits son aspect sauvage. Au départ du petit village de Maboge, nous remonterons cette rivière jusqu'aux gorges du Hérou, moins profondes que celles du Verdon mais nous en sommes fiers, et nous jouerons à l'équilibriste le long de ses 1400 m de crêtes rocheuses. Du sommet, le point de vue est saisissant et l'Ourthe est obligée de former six boucles pour contourner l'immense rocher. Sur ce parcours, la vallée de l'Ourthe dévoile bien des richesses naturelles mais aussi une curiosité archéologique : le Cheslé, un site celtique datant de 700 ans avant J.C. et caché en pleine forêt, au sommet d'un promontoire rocheux. Superbe à voir. Des villages tels que Ollomont, Nadrin et Maboge... ont également conservé tout leur charme ardennais.

Un lac, des rivières, une lande

Rando à combiner avec celle de Béa le 26/01/2014

Tout un programme dans une région peu connue, entre le lac d'Eupen et la frontière Allemande.

Le matin, pour profiter de la lumière éclaboussant le lac, nous le longerons, les pieds presque dans l'eau, dans sa partie la plus belle et la moins fréquentée jusqu'à son extrémité est, là où la Vesdre l'alimente de ses eaux tumultueuses.

Nous remonterons cette rivière pour joindre son affluent, l'Eschbach (au XVII^e siècle Isbach "ruisseau de glace"), magnifique petit torrent constamment flanqué d'un cordon de feuillus, nous le suivrons par une sente à peine marquée, parfois même à travers charlis et broussailles, jusqu'à sa source dans la lande de Kutenhart (du Celte "Cut" signifiant "boue marais").

Une journée de contrastes entre les grands espaces dégagés du lac et de la lande, comparés au petit torrent confiné dans l'étroitesse de sa vallée, contrastes également entre les différentes espèces végétales qui bordent ces sites auréolés, j'en suis persuadé, du soleil estival.

Date : samedi 18 janvier 2014

Niveau : moyen.

Rendez-vous : 9h30, au parking du pont de Maboge (village situé à une dizaine de Km de La Roche, direction Houffalize).

Prévoir : pique-nique du midi et petit sac à dos.

Accompagnateur : Jean-Paul, guide nature et accompagnateur montagne breveté .

Inscription : 084/22.33.97 – Gsm : 0473/99.88.97

PAF : 11 euros, comprenant les frais d'encadrement et d'organisation

Référence : 1174 ””



Date : samedi 25 janvier 2014

Niveau : facile

Rendez-vous : à 9 h. sur le parking du barrage d'Eupen

Prévoir : petit sac à dos et le repas de midi

Accompagnateur : Francis

Inscription : tel : 087 377265 - gsm : 0494 469332

collette.francis@skynet.be

PAF : 11 euros, comprenant les frais d'encadrement et d'organisation

Référence : 1175 ””



Janvier



Hauset, au bout du pays des échaliers

Rando à combiner avec celle de Francis le 25/01/2014

A l'extrême Est du Pays de Herve, la région de Hauset est restée une vraie campagne préservée et pittoresque.

Toute proche d'Aix-la-Chapelle, elle a subi certes l'influence culturelle mais elle n'est pas trop urbanisée. En effet, nous allons découvrir toutes ses beautés naturelles dans les vallées de la Gueule et du Hohnbach. A travers ses prairies, ses bosquets, ses hameaux, fermes et châteaux, nous irons d'échaliers en tourniquets, de chicanes en va-et-vient! Et oui, ils existent encore et font tout simplement le charme paisible de cette région.

Savez-vous que « Randonner » provient de « randir » qui veut dire « courir avec impétuosité »? Aussi en vieux français, nous allons donc faire ensemble de longues erreurs (des errances aventureuses) et nous allons moucher (aller ça et là comme une mouche) sans festonner (aller en zigzag) et sans se piper (se leurrer). On pourra se rafraîchir (se reposer et se restaurer) de temps en temps! Nous aurons du cœur (courage et énergie), nous ne serons pas trop ombrageux (trop vite inquiet), nous serons gaillards (gai, vif) et honnêtes (de bonne compagnie). Nous resterons attentifs aux gourdes et hoquets (coups, heurts et chocs) et aux offenses (blessures). L'accompagnatrice, elle, va tenter de nous modérer (conduire) et de nous convenir (nous accompagner)!!!!

Les dictons disent que « Aller et retourner fait le chemin frayer! »

« Et bonne volonté donne aile au pied! ».

Date : le dimanche 26 Janvier 2014 (combinable avec la rando de Francis à Eupen)

Niveau : facile, 5 à 6 heures de marche effective.

Rendez-vous : à 9h15 à l'église de Hauset (Sortie 39 autoroute de Aachen).


Prévoir : le sac à dos pour la journée, le pique nique du midi

Accompagnatrice : Béatrice

Infos et inscriptions : 04/2532281 ; 0497/611936 ; bea.boyens@skynet.be

PAF : 11 € comprenant les frais d'organisation et d'encadrement.

Référence : 1176 ”





Vercors, la grande traversée boréale

Après deux expériences hivernales ponctuées d'un réel succès au niveau de l'itinéraire, de la dynamique de groupe et des paysages hors normes, voici la troisième édition de cette grande traversée boréale du massif du Vercors.

Ce nouveau profil hivernal est similaire à celui réalisé durant le dernier périple du mois de février 2010. Nous partirons toujours de la Drôme, donc du sud, pour rejoindre l'Isère, la partie septentrionale du massif. Les crêtes des hauts plateaux, trop dangereuses en hiver, seront remplacées par de grandes étendues désertiques, boisées de pins et d'innombrables lapiazs. Ce trek hivernal de 5 jours n'est pas techniquement difficile, mais, l'isolement du massif et l'autonomie par des températures pouvant être très froides, donnent à chaque journée un caractère hautement sportif.

Afin de mener à bien ce trek exceptionnel, il faudra aussi compter sur un matériel individuel adapté aux conditions hivernales : sac de couchage, tente, réchaud, vêtements des plus performants! Le bivouac des trois premières nuits se fera sous tente ou dans des cabanes isolées, la dernière nuit dans un gîte.

Tout comme durant l'été, Dame nature sera généreuse et omniprésente depuis nos tous premiers pas jusqu'à l'arrivée finale. Ces amoureux seront sous le charme de ce qu'un massif préalpin peut offrir comme beauté simple, naturelle et authentique.

Pour donner un maximum de chance de réussite à ce trek, le groupe sera volontairement limité à 12 personnes. Chaque participant sera en bonne condition physique et pourvu d'un équipement vestimentaire personnel adapté aux conditions climatiques hivernales de grands froids. Pour le reste, nous travaillerons en binôme, afin de limiter l'achat de matériel individuel coûteux.

Attention, cette grande traversée hivernale demande un rapatriement vers le lieu de départ (en bus ou voitures)! Le coût de ce trajet sera fonction du nombre de participants. Ce montant sera renseigné dans le courrier technique envoyé aux participants.

Date : du dimanche 2 février au vendredi 7 février au matin

Niveau : randonnée itinérante en raquettes de 5 jours, en terrain montagneux, environ 5 à 6 heures de marche effective par jour. Portage complet sur l'ensemble du séjour. 3 nuits sous tente, cabane ou igloo! 1 nuit en refuge confortable

Rendez-vous : samedi 1 février à partir de 17h00 au lieu de rendez-vous fixé dans la fiche technique

Prévoir : un dossier technique sera envoyé à chaque participant en ordre de paiement

Accompagnateur : Philippe

Informations et inscription : 061/ 28 86 84 – 0497/ 88 70 72 – trekkingpassion@gmail.com

PAF : 230 euros comprenant les frais d'organisation, d'encadrement, 3 nuits en gîte en demi-pension. Le transfert en taxi ou bus de la fin du trek jusqu'au point de départ (2h minimum) est à ajouter au prix du séjour.

Référence : 1177 ”





Dans le cru pays du Condroz namurois...

Crupet est accroché aux flancs d'une étroite vallée boisée. Le nom "Crupet" trouve vraisemblablement son origine dans le mot wallon (namurois) « crupèt » signifiant monticule ou alors « Crupays » en wallon signifiant « pays cru », donc humide. Son nom est aussi celui du ruisseau qui l'arrose et qui n'est autre qu'un affluent du Bocq.

Le site connu grâce à ses cours d'eau une industrie florissante au XIXe siècle, ainsi qu'en témoignent ses cinq moulins, une papeterie, une saline, une huilerie, une forge et une brasserie. Le village, classé parmi les plus beaux de Wallonie, a conservé de nombreuses maisons et fermettes en grès ou en calcaire datant pour certaine du XVII^e ème siècle.

Ce sera là le point de départ (et d'arrivée) de notre randonnée en Condroz namurois, au cœur de l'hiver



Du côté du Mézenc en raquettes

Après avoir gravi deux fois le Mézenc avec la Compagnie et avoir envoyé un compère y essayer ses raquettes, je pense que le moment est venu d'enfin organiser la première randonnée en raquettes en massif central de la Compagnie.

La burle, qui souffle sur le Mézenc (1753 mètres d'altitude) est un vent fort et particulièrement froid qui soulève la neige et crée de belles congères. J'en conclus que nous devrions avoir un enneigement suffisant et que nous devons préparer notre meilleur équipement d'hiver.

Ce ne sont pas les objectifs de balade qui manquent. De nombreux volcans émergent sur le plateau de l'ère primaire : le mont d'Alambre (1691 m), le rocher Tourte (1535 m), le mont Signon (1454 m), ...l'impression d'immensité est garantie et la vue portera très loin. Rarement, nous apercevrons une construction de pierre qui, peut-être, nous abritera.

Enfin, pour nous réchauffer le soir, un gîte traditionnel et cossu dans le plus haut village du Massif Central.

Dates : le samedi 8 février

Niveau : facile

Rendez-vous : à 9h30 devant l'église de Crupet (Assesse)

Prévoir : le pique-nique de midi

Accompagnateur : Georgy

Informations et inscription : 0479/61 99 73 et georgy.renard@marche.be

PAF : 11 € (comprend les frais d'encadrement et d'organisation)

Référence : 1178 ””



Dates : du 8 au 12 février 2014

Niveau : cinq jours de randonnée en raquettes à neige en terrain montagneux, environ cinq heures de marche effective par jour.

Rendez-vous : le samedi 8 février, à 9h30, à Fay-sur-Lignon

Logement : en gîte.

Prévoir : un sac de couchage, l'équipement de montagne, votre sac pour la journée avec vos pique-niques de midi et une paire de raquettes. Si vous n'avez pas de raquettes, la Compagnie en loue.

Accompagnateur : André

Informations et inscription : 063/570698 et pierlotandre@yahoo.com

PAF : 215 euros (comprend les frais d'encadrement et d'organisation, les 4 nuitées en gîte, les 4 repas du soir et les 4 petits déjeuners).

Référence : 1179 ””



Randonnée de «terres froides en terres chaudes»

Du plateau de Libin aux pelouses calcaires de Belvaux Rochefort

Lors de la reconnaissance effectuée l'hiver dernier, je suis passé de 35 cm de neige à Libin à 0 cm de neige à Belvaux. « Terres froides, terres chaudes », voilà la réalité de ces deux types de terrains qui caractérisent l'Ardenne et la Famenne et qui expliquent de telles variations climatiques sur une si petite distance. Le samedi, nous randonnerons sur les hauts plateaux ardennais dans le cadre magique des « Troufferies d'Ochamps » (terres froides) tandis que le dimanche, nous traverserons le vaste massif forestier qui sépare l'Ardenne pour rejoindre via Tellin, les terres chaudes qui caractérisent la région de Belvaux et Han-sur-Lesse.

Après avoir parcouru les projets LIFE des pelouses calcaires de Rochefort, du massif forestier de Saint-Hubert, cette randonnée nous emmènera au cœur d'un nouveau projet LIFE, celui du plateau de Libin. Ici aussi, un budget de plus de deux millions d'euros vient d'être attribué afin de financer la restauration de son plateau tourbeux et du biotope exceptionnel des « troufferies d'Ochamps », du wallon « trouf'rie » et qui désignait un lieu où autrefois, était exploitée la tourbe.

Terres froides pour guider nos pas à travers marais, tourbières flottantes, landes sèches, derniers témoins des paysages austères de l'Ardenne d'autrefois d'où surgissent au détour d'une clairière, chevreuils, biches et cerfs mais aussi plus inattendues fermes-châteaux. Terres chaudes pour nous accueillir, dès la sortie de l'Ardenne, sous les cieux plus cléments des magnifiques pelouses calcaires qui dominent les plaines de la Famenne! Voilà le programme de cette belle randonnée hivernale.

Pour info : LIFE = L'Instrument Financier pour l'Environnement. Pour rappel, ces projets européens ont pour mission de créer un réseau européen de sites dont l'intérêt biologique doit être préservé pour les générations futures.

Carte d'identité du projet LIFE – Plateau de Libin :

- Nom : LIFE Lomme
- Durée : 2010-2014 / Fin 2014, 250 ha de milieux tourbeux et humides et de forêts feuillues auront bénéficié du projet.
- Budget : 2.379.050 €
- Partenaires financiers : Union européenne et Région wallonne

Date: du vendredi 14 au dimanche 16 février 2014

Niveau : facile

Rendez-vous : 2 formules :

- soit, le vendredi à 14h00 à Mirwart pour une randonnée à la découverte de la Vallée de la Lomme, projet Natura 2000 – Rendez-vous : au centre d'hébergement et de loisirs situé au centre du village, face à l'église (à +/- 8 km de Saint-Hubert)
- soit le vendredi à partir de 20h00 pour le souper – Rendez-vous : idem - 20h00 : repas buffet froid. Pour les retardataires, il sera donc toujours possible de manger.

Logement : en gîte confortable avec chambres doubles (2 lits) ou chambres simples (sans supplément)

Prévoir : draps de lit (1 personne) et petit sac à dos pour la journée - Vêtements chauds!

Accompagnateur : Jean-Paul, guide nature breveté

Inscription : 084/22.33.97 – Gsm : 0473/99.88.97

PAF : 114 euros, comprenant les frais d'encadrement et d'organisation ; deux nuit en gîte confortable avec chambres doubles (2 lits) ou chambres simples (sans supplément). Repas du vendredi soir et du samedi soir au gîte, apéro et vin compris, petit-déjeuner du samedi et dimanche matin + pique-nique du samedi et dimanche.

Référence : 1180 ” ”





Erezée au pays d'Ourthe et Aisne

La région de Erezée se situe au pays d'Ourthe et Aisne, entre Famenne et Ardenne. Cette région offre une grande variété de paysages en corrélation avec la diversité des types morphologiques. Le développement urbain est très limité, c'est donc le paradis des randonneurs!

Erezée se situe plus particulièrement en Ardenne centrale herbagère, dans le versant méridional du plateau des Tailles. Nous irons vers des plateaux ou replats à 4 ou 500 mètres d'altitude et vers des dépressions ou des vallées en V, liées à l'érosion différentielle des roches.

Ancien pays de landes, de feuillus, de prairies entourées de haies vives, nous serons maintenant dans un paysage bien différent, qui nous offre des bosquets de conifères, des plantes d'Ardenne, des prairies aux clôtures artificielles, des paysages ondulés et ouverts de grande envergure, comme nous les aimons.

L'Aisne sera notre compagne quelques moments, c'est une rivière bucolique, pittoresque qui nous vient de la Baraque de Fraiture. Ses eaux et celles de ses affluents, particulièrement dans la première moitié de son cours, sont classées parmi les plus pures de Belgique.

Au plaisir donc de partager ensemble cette nature à cette froide mais belle saison!!!



Autour d'Esneux sur l'Ourthe

Il serait difficile de donner une étymologie du mot Esneux, village très ancien déjà cité en 827 sous la dénomination «Astanatum» du germanique «Astan» désignant branche, rameau et «Etum» lieu planté de ... Esneux signifierait donc lieu abondant en broussailles.

La vallée de l'Ourthe est bien connue pour ses richesses naturelles et son patrimoine paysager. A hauteur d'Esneux, elle décrit une boucle de près de 6 km. Sur la rive gauche un escarpement boisé s'élève à plus de 100 m. De la Haut le paysage est grandiose, c'est l'Ourthe qui pendant des millénaires, a creusé ce massif calcaire. La rive droite offre un tableau plus doux et Champêtre avec ses pâturages, ses cultures, ses bosquets et ses haies.

Vous comprenez maintenant que nous allons randonner dans des paysages assez variés, des rives de l'Ourthe aux sommets de ses collines, mais également parmi les nombreux petits villages chargés d'histoire, qui accueillait encore au début du XXe siècle, artistes et écrivains.

Cette période hivernale, nous apportera certainement quelques lumières rasantes, de la neige peut-être, ou encore des brumes inquiétantes laissant percer quelques ombres de personnages de légende.

Date : le 16 février 2014

Niveau : facile, 5 à 6 heures de marche effective.

Rendez-vous : à 9h 15 à l'église de Erezée. Pensons au covotage.

Prévoir : le sac à dos de la journée, le pique-nique de midi

Accompagnatrice : Béatrice.

Infos et inscriptions : 04/2532281 -0497/611936 - bea.boyens@skynet.be

PAF : 11 € comprenant les frais d'encadrement et d'organisation

Référence : 1181 ””



Date : samedi 22 février 2014

Niveau : facile ± 23 km

Rendez-vous : à 9 h. à l'office du tourisme d'Esneux à côté du pont

Prévoir : le pique-nique du midi

Accompagnateur : Francis

Informations et inscription : tél : 087/377265 - 0494469332
Mail : collette.francis@skynet.be

PAF : 11 € comprenant les frais d'encadrement et d'organisation

Référence : 1182 ””



Randonnée raquettes en étoile dans le prestigieux parc régional naturel des Bauges

Après un premier séjour en février 2013, ponctué d'un véritable succès, tant par la beauté des paysages hivernaux traversés que par le chaleureux accueil du gîte, voici une seconde organisation pour ce catalogue hivernal.

Le massif des Bauges est un des éléments composant la longue chaîne des Préalpes, dans les Alpes du Nord, au même titre que la Chartreuse, le Vercors et les Aravis. Massif situé à cheval entre la Savoie et la haute Savoie. L'ensemble des cinq journées raquettes se déroulera au Coeur du Parc régional naturel, là où les altitudes sont suffisamment hautes (supérieur à 1200 – 1500 m) pour garantir un enneigement convenable durant une bonne partie de l'hiver.

Le caractère sauvage, quelques fois austère sera au rendez-vous tout au long du séjour; seuls 14 villages colonisent les 26 000 hectares du cœur du Parc régional naturel, pour une densité de population de 18 habitants par km². La partie sommitale pointe son nez à une altitude de 2217 m – pointe d'Arcalod. C'est par une multitude de combes, hautes combes, zones sauvages et boisées, cols et même sommets que je vous ferai découvrir une des plus belles régions des Préalpes françaises.

Nous nous imprègnerons d'une véritable ambiance de montagne hivernale comme on les aime à la Compagnie. Chaque soir, nous serons les hôtes d'un gîte confortable aux succulents repas préparés par Sophie, nous profiterons de la chaleureuse ambiance qui y règne : feu de bois, repas montagnards et discussions autour d'un bon génépi ou d'une infusion à la verveine.

Possibilité de chambres de deux moyennant supplément.

Date : du dimanche 23 février au vendredi 28 février au matin

Niveau : randonnée raquettes en étoile durant 5 jours depuis un gîte confortable, en terrain montagneux, environ 5 heures de marche effective par jour. Portage à la journée

Rendez-vous : samedi 22 février à partir de 17h00 au lieu de rendez-vous fixé dans la fiche technique. Village situé à 30 km d'Annecy et 40 km de Chambéry

Prévoir : un dossier technique sera envoyé à chaque participant en ordre de paiement

Accompagnateur : Philippe

Informations et inscription : 061/ 28 86 84 – 0497/ 88 70 72

– trekkingpassion@gmail.com

PAF : 360 € comprenant les frais d'organisation et d'encadrement, 6 demi-pensions vins et café compris. Supplément de 5 euros pour les draps de lit, à préciser lors de l'inscription.

En fonction des disponibilités, chambre de deux personnes avec supplément.

Référence : 1183 ”





Les Hautes Fagnes : des hauts plateaux vers les vallées fagnardes. La grande traversée.

Les Fagnes, vaste plateau sauvage de 4000 ha classé « Réserve Naturelle », constituent certainement l'un des paysages les plus typiques de la Belgique. Notre pays y culmine au signal de Botrange à 696 m d'altitude.

La grande traversée : il faut pénétrer au cœur de cette région unique en Europe caractérisée par des landes, des marécages et des tourbières pour en saisir toute la magie, le côté surnaturel et parfois envoûtant. Nous débuterons cette journée par une rando dans les zones C, zones classées, protégées et accessibles uniquement en présence d'un guide nature mandaté par la Région wallonne. Etant en possession de ce brevet, je vous invite donc à me suivre au cœur de ce biotope unique où l'eau est omniprésente et où nous avons constamment l'impression de fouler une immense éponge. Heureusement, les nombreux « caillebotis » nous évitent d'avoir les pieds dans l'eau.

Ensuite, nous quitterons ces hauts plateaux pour aller à la découverte de l'une des plus belles vallées de cette région : celle du « Tro Maret ». Au fil de sentiers parfois escarpés, nous descendrons le long de ce ruisseau aux chutes impressionnantes pour rejoindre la célèbre « Ferme Libert », arrêt obligé où nous dégusterons les célèbres galettes triangulaires.

Date : samedi 1 et dimanche 2 mars 2014

Niveau : facile, sans portage

Rendez-vous : samedi à 9h30 au signal de Botrange

Logement : Auberge, en chambre double (2 lits simples) – possibilité de single sur demande avec un supplément de 10 €

Prévoir : pique-nique pour la journée du samedi, vêtements chauds, sac à dos pour la journée.

Accompagnateur : Jean-Paul, guide nature mandaté par la Région wallonne pour les zones C.

Inscription : Tél. : 084/22.33.97 – Gsm : 473/99.88.97

PAF : 99 € comprenant les frais d'encadrement et d'organisation, 1 nuit en chambre double, repas du samedi soir, apéro et vin compris + pique-nique du dimanche midi.

Référence : 1184 ”





L'invitation au désert... au Maroc

Le Sahara est le désert le plus mythique du monde et néanmoins le plus méconnu. Avec 8 millions de Km², c'est le plus grand désert du monde qui couvre un tiers du continent africain et qui s'étire sur plus de 5000 Km. Nous, nous allons découvrir une belle petite partie!

Erg, en terme arabe, désigne un massif de dunes et Sif désigne le tranchant de la lame d'un cimeterre. Il n'y a pas que des dunes, les ergs ne couvrent en fait que 20% de la surface du désert, ce qui représente tout de même trois fois la France.

Nous, notre voyage nous fera découvrir le désert de pierres et de dunes au sud du Maroc avec une organisation locale agréée créée par mon ami Youssef.

Nous serons accompagnés par des chameliers, guides et cuistots berbères et leurs dromadaires, une vraie caravane chamelière. Déjà là, ce sera de belles rencontres inoubliables avec ces hommes du pays, nés de parents nomades et vivant dans le désert comme des poissons dans l'eau. Ils ont un « gps » berbère en tête dit-on et adorent les gazelles comme nous!

Après le transfert de Ouarzazate à travers les montagnes du Petit Atlas et la vallée du Drâa jusqu'à la petite ville de Zagora, nous irons en 4x4 rejoindre le pied du col El Gatara et le premier bivouac.

La première journée de marche se fera à travers le désert de pierres et les petites montagnes du Djebel Bani. Ensuite, nous ferons 3 jours de marche dans le désert de petites dunes puis des grandes dunes comme Abidlia et Erg Elmhazil, là, c'est époustouflant, dépaysant!!

Les repas se prennent à l'ombre des tamaris, dans les oasis ou à l'ombre des dunes de l'oued. Le petit déjeuner est réconfortant : thé, café, lait, pain, confiture, vache qui rit!!! Celui des dromadaires, lui est surprenant par contre!

La pause de midi est bien plaisante après un repas composé d'omelettes, salades, légumes, pain, thé traditionnel. L'eau minérale fraîche est comprise!

Le repas du soir est fait de belles surprises locales délicieuses aromatisées aux épices du pays.

Le désert nous fera vivre en tout cas de grandes émotions et sensations sahariennes, devant les espaces inondés d'images, de lumière, de silence, du bruit du vent en journée et espaces de milles étoiles en soirée, des ciels inoubliables. Les paysages sont grandioses, ce sont des mers de sables, de pierres, des étendues à perte de vue, des dunes ondulantes en tout sens, on y perd tous les sens et son sens de l'orientation...

Et surtout, on apprend à se laisser faire, à lâcher prise, à se laisser porter par le rythme de la vie, de leur vie de chameliers et de dromadaires.

Date : du 2 au 9 mars ou du 1 au 8 mars 2014 (selon les vols à préciser)

Niveau : facile, 4 à 5 heures de marche effective.

Rendez-vous : à l'aéroport de Ouarzazate

Logement : sous tente berbère en groupe

Prévoir : le sac à dos de la journée, lunettes solaires, sac de couchage et vêtements chauds pour le soir, votre passeport, votre assurance rapatriement...

Accompagnatrice : Béatrice et les guides locaux encadrés par une organisation agréée.

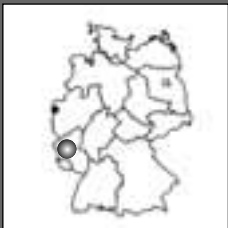
Infos et inscriptions : 04/2532281 -0497/611936 - bea.boyens@skynet.be

PAF : environ 470,00 € comprenant les frais d'encadrement et d'organisation et tout le séjour : les hôtels et repas à Ouarzazate (boissons non comprises), les transferts vers le désert et l'aéroport et la pension complète dans le désert.

Il ne comprend pas le vol (entre 200 et 280 €), je donnerai les références du vol à réserver.

Référence : 1185 ”





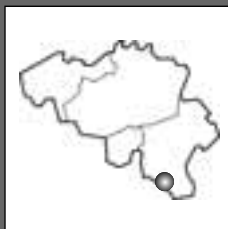
À Trèves

Comme vous le savez sans doute, Trèves est la plus ancienne ville d'Allemagne. C'était une des capitales de l'empire romain. Elle a conservé de nombreux vestiges et dans la campagne environnante, on découvre une villa, un temple, des monuments religieux. Il y a même un pont romain qui franchit la Moselle.

Il y a d'autres petites choses, comme la cathédrale Saint-Pierre, inscrite au patrimoine mondial de l'Unesco...

Or, il se fait que ma fille Renelde vient d'être reçue, comme disent les Français, guide touristique de la Grande Région. Celle-ci englobe le Luxembourg, la Wallonie, la Lorraine, la Sarre et la Rhénanie Westphalie. Profitons donc pour vite l'embaucher en espérant qu'elle ait encore un peu de temps à nous consacrer et nous expliquer tout ce que nous ne savons pas sur Trèves.

Nous parcourons la ville à pied et nous nous en éloignerons aussi pour gravir les falaises de grès et profiter de vue sur la Moselle. Les sentiers sont agréables dans la région et le petit vin blanc aussi...



Incursion en «Petite France»

Du côté de Florenville, on appelle ainsi cette partie de France soustraite à l'Espagne par le traité des Pyrénées en 1659. Située donc au-delà de la frontière nationale mais géographiquement si proche de la cité gaumaise, les Florenvillois aimaient à s'y dépayser et à y déguster le picon vin blanc ou le guignolet-kirsch à l'époque où la loi Vandervelde prohibait l'alcool en Belgique.

Aujourd'hui, c'est plutôt le dépaysement que les tentations éthyliques qui attire les visiteurs. Le paysage doucement collinéen se déploie dans une généreuse alternance de prairies et de bosquets. Nous sommes ici en terre de Lorraine, géologiquement dans le bassin de Paris. La pierre de construction est de grès calcaire jaune, donnant au bâti ses impressions chaleureuses. Blotti au pied du grand massif ardennais, ce bout de Lorraine expose son sol marneux au midi, à une altitude modeste. C'est tout son biotope rural et forestier qui s'en trouve favorisé.

Allons enfants y goûter ce premier week-end de printemps!!!

Date : du 15 au 16 mars 2014

Niveau : deux jours de randonnée en ville et en terrain vallonné, environ cinq heures de marche effective par jour.

Rendez-vous : le samedi 15 mars, à 9h, au parking situé à l'intersection de Stuckradweg et Bitburger Strasse (B51) entre la sortie 3 de l'autoroute E44 et le centre de la ville.

Logement : en auberge de jeunesse

Prévoir : un sac pour la journée avec les pique-niques de midi.

Accompagnateur : André

Informations et inscription : 063/570698 et pierlotandre@yahoo.com

PAF : 70 euros (comprend les frais d'encadrement et d'organisation, la nuitée, le petit déjeuner et le repas du samedi soir).

Référence : 1186 ”

Date : samedi 22 et dimanche 23 mars

Niveau : facile à moyen (+/- 22km par jour)

Rendez-vous : 9h30 au centre du village d'Herbeuval (situé à 5km au sud d'Orval, sur la D17)

Logement : en gîte bien rural – chambres 3 à 4 lits – repas sur place

Prévoir : les piques-niques des samedi et dimanche midi, le matériel de couchage (sac, drap, taie) ainsi que les effets personnels

A noter : n'hésitez pas à demander ou à offrir un covoiturage.

Accompagnateur : Georgy

Informations et inscription : 0479/61 99 73 et georgy.renard@marche.be

PAF : 79 € (comprend les frais d'encadrement et d'organisation pour les deux jours de randonnée, le logement en gîte, le repas du samedi soir boissons comprises, le petit déjeuner du dimanche)

Référence : 1187 ”





L'abbaye de Maredsous et la vallée de la Molignée

Randonnée en semaine

Qui ne connaît pas cette célèbre abbaye, fondée en 1872 par des moines allemands venus de Beuron? Ce somptueux bâtiment de style néo-gothique comprend une église abbatiale haute de 76 mètres et longue de 28 mètres. Et que dire de ce divin breuvage tant connu par les adeptes de la randonnée? Celui qui nous fait tourner la tête, après ces longues heures de marche à travers monts et vaux. Voici donc une randonnée, placée sous le signe d'une tradition bien belge: la bière d'abbaye!

C'est à travers plateaux et vallons profonds, entaillés par deux rivières champêtres: la Molignée et le Flavion, que nous allons découvrir cette partie du Condroz où émergent quelques beaux villages aux coquettes maisons de pierres. Nous aurons même droit de contempler les ruines du château de Montaigle et d'apercevoir l'abbaye de Maredret.

Nous ferons halte dans un des plus beaux villages de Wallonie: Falaën, un village "de pierre" à l'homogénéité architecturale remarquable. En son centre, l'église Saint-Léger, qui renferme trois beaux retables baroques. Nous ne quitterons pas Falaën sans voir le monumental château-ferme! Une fois de plus, cette randonnée d'une bonne vingtaine de kilomètres, sera riche en paysages, culture et dégustations...Encore un beau petit coin de chez nous dont nous pouvons être fiers.



Harzé - Ferrières

Au départ de Harzé, village bien connu pour son château datant du XIV^e siècle, témoin de « la Dame Blanche », cette gente dame qui se jeta de la plus haute tour, lorsque son mari tua lâchement son amant, et qui hante encore en novembre chaque année cette splendide bâtisse.

A travers bois, champs et pâturages mais aussi le long d'une ancienne voie vicinale, nous nous dirigerons vers Ferrière, du latin « Ferraria » (lieu où l'on travaille le fer ou le bois), cette curieuse entité regroupant 14 hameaux sur quelques 2000 hectares.

Au retour, le long des jolis ruisseaux de Cheralle et du Pouhon ou sur des hauteurs qui laissent à la vue quelques échappées vers des horizons très variés, ou encore hors sentiers par futaies et prairies, nous approcherons le château de Grimonster, quelque peu rudoyé par les libérateurs américains, mais à présent restauré avec goût, et quelques enjambées plus loin nous retrouverons notre point de départ.

Date : mardi 25 mars

Niveau : moyen

Rendez-vous : 9h15 devant l'abbaye de Maredsous, vaste parking

Prévoir : le sac à dos pour la journée

Accompagnateur : Philippe

Informations et inscription : 061/ 28 86 84 – 0497/ 88 70 72
trekkingpassion@gmail.com

PAF : 11 € comprenant les frais d'encadrement et d'organisation.

Référence : 1188 ””



Date : samedi 29 mars 2014

Niveau : facile 20 Km

Rendez-vous : à 9 h. sur le parking face à l'entrée principale du Château de Harzé

Prévoir : petit sac à dos et le repas de midi

Accompagnateur : Francis

Informations et inscription : 087/37.72.65 - Gsm : 0494/46.93.32
collette.francis@skynet.be

PAF : 11 € comprenant les frais d'encadrement et d'organisation

Référence : 1189 ””



Randonnée sauvage en Thiérache

Notre étape du jour : Eppe Sauvage, situé au cœur du Parc naturel régional de l'Avesnois!
Les Parcs naturels français sont des outils remarquables de gestion du territoire : tous les acteurs sont concertés et ensemble, ils valorisent un environnement naturel de qualité de manière globale, intégrée et durable.

Notre boucle du jour aura comme toile de fond un paysage tout en verdure, légèrement vallonné tantôt ouvert sur le bocage, tantôt fermé en forêt de feuillus. Notons quelques points d'attention : la Belle Bleue (emblème du Parc) se reposant sous les pommiers, chèvres, prairies bocagères sillonnées de haies d'aubépine, framboisiers, saules et charmes têtards, faucon crécerelle, vergers, rivières sinueuses, moulins et autres kiosques à danser au cœur des villages...

Plus de 28.000 ha boisés (la plus importante surface forestière du Nord Pas de Calais), plus de 10.000 km de haies, 1.400 km de cours d'eau... Ce territoire naturel est tout simplement exceptionnel et si caractéristique de cette belle région de Thiérache!

A bientôt pour un bon bol d'air au pays du Maroilles.

Date : dimanche 30 mars 2014

Niveau : moyen

Rendez-vous : 9h30 devant l'église d'Eppe Sauvage

Accompagnateur : Samuel

Informations et inscriptions : Gsm : 0474/253.227

Tél. : 081/344.195 (en soirée) ou demontsam@gmail.com

PAF : 11 € comprenant les frais d'encadrement et d'organisation

Référence : 1190 ”





A vous de choisir : les rivières fagnardes ou la région de Stavelot ou les deux en un week-end

Week-end qui peut être scindé ... vous avez le choix de participer, soit au séjour complet , soit à l'une ou l'autre journée

Deux régions de nos Ardennes très différentes, non seulement par leurs aspects, par leur histoire mais aussi par la diversité de leurs paysages.

Faut-il encore décrire ces rivières, la Hoëgne, le Polleur et le Trö-Maret, sinon, que pendant cette période printanière, leurs rives peut-être à peine fleuries seront déjà éblouissantes de lumières pour un spectacle tout en nuances. Les espaces des quelques petites fagnes que nous traverserons, habituellement fauves, seront teintés de vert-olive ; les tourbières, si noires en hiver deviendront brunes voire jaunâtres ; les forêts se pareront de vert tendre.

A l'inverse dans la région de Stavelot, peu de grands espaces mais surtout un défilement de paysages différents. Nous traverserons des grands bois, mélanges subtils de feuillus et d'épineux, ainsi que prairies et bocages parsemés de petits villages, construits en pierres du pays. Nous suivrons également les rives de ruisseaux sinueux pour parfois remonter à leur source.

Alors? : les rivières fagnardes ou la région de Stavelot plus habitée ou encore les deux avec le samedi soir, un repas digne de ces deux régions.

Date : 5 et 6 avril 2014

Niveau : facile ± 20 km par jour

Rendez-vous : à 9 h. à l'auberge de jeunesse de Bévercé (Malmedy)

Logement : en gîte confortable

Prévoir : les pique-niques du samedi et du dimanche midi

Accompagnateur : Francis

Informations et inscription : tél : 087/377265

Mail : collette.francis@skynet.be

PAF : 78 € comprenant les frais d'encadrement et d'organisation, le repas du samedi soir, (apéritif, vin et café compris), le logement et le petit déjeuner ou 11€ pour une journée

Référence : 1191 ”





Gedinne, sur les traces des castors!

Des hectares de forêts mystérieuses, des villages ardennais d'un autre âge et de l'eau, ... De l'eau partout : ruisseaux, rivières, tourbières, étangs! Avec 65% de son territoire boisé, Gedinne est l'une des communes les plus forestières de Belgique. Et son vaste massif, situé à quelques Km de la France, fait partie de l'un des plus grands massifs forestiers d'un seul tenant en Europe.

Au départ de la Croix Scaille, point culminant de la province de Namur à 503 M, nous parcourons différentes réserves naturelles dont la Fange de l'Abîme, véritable paysage fagnard au cœur de ce massif forestier. C'est ici que l'on peut observer l'une des espèces végétales les plus remarquables, l'osmonde royale, fougère qui peut atteindre 2 M de haut. Il est une autre espèce qui est devenue l'emblème de la commune : le castor! Ils ont pratiquement colonisé tous les fonds de vallée. Et si les castors sont très discrets, leurs travaux le sont moins : de nombreux barrages et des coupes de bois attestent bien de leur présence.

Toutes ces réserves naturelles ont pu être restaurées grâce au budget dégagé dans le cadre du projet LIFE, soit un montant de 2.116.700 euros co-financés par la Commission européenne et la Région wallonne. Ces imposants travaux ont permis de restaurer les milieux tourbeux du massif et les fonds de vallées de la Houille et de la Hulle. Et à la nature de reprendre tous ses droits avec le retour d'espèces emblématiques telles que le castor, cité plus haut, mais aussi du martin-pêcheur, l'engoulevent d'Europe, la pie-grièche, la cigogne noire, ...



Date : samedi 12 avril 2014

Niveau : facile

Rendez-vous : Croix Scaille, devant le Tour du Millénaire.

Prévoir : pique-nique du midi et petit sac à dos.

Accompagnateur : Jean-Paul, guide nature breveté

Inscription : 084/22.33.97 – Gsm : 0473/99.88.97

PAF : 11 € comprenant les frais d'encadrement et d'organisation

Référence : 1192 ”





Sur la montagne de Lure, au pays de Giono

Placée entre les Alpes et la Provence et disposant d'une morphologie très particulière, la montagne de Lure offre une grande diversité de paysages et d'espèces végétales.

Formée au début de l'ère tertiaire par le soulèvement du bassin sédimentaire de Forcalquier, elle est composée principalement de roche calcaire et est issue du même système que le mont Ventoux, situé un peu plus à l'ouest.

Haut-lieu de pâturage, la montagne de Lure est parsemée de constructions en pierres sèches appelée bories. Simples abris de bergers ou véritables constructions de bergeries, la pierre sèche est l'emblème architectural de la Haute-Provence.

Au sommet, à 1826 mètres d'altitude, la vue porte jusqu'au mont Viso, aux Écrins, au Dévoluy et à tous les massifs provençaux.

Nous n'y serons pas les premiers. En effet, en 1603, l'astronome belge Godefroy Wendelin construisit un observatoire météorologique et astronomique près du sommet.

Tenez-vous bien, le gîte où nous allons passer ce séjour est dans un hameau où Jean Giono fut bloqué par le mauvais temps pendant quelques jours. Suite à cette péripétie, il décida d'y organiser, entre 1934 et 1939, un rassemblement littéraire.

Tout au long de nos randonnées, nous pourrons méditer sur ce voyageur immobile et, par exemple, son hussard sur le toit...

Date : du 17 au 21 avril 2014

Niveau : cinq jours de randonnée en terrain montagneux, environ cinq heures de marche effective par jour.

Rendez-vous : le jeudi 17 avril, à 9h30, à Ferrassières, à 9 kilomètres au nord-est de Sault.

Logement : en gîte.

Prévoir : des draps, l'équipement de randonnée, votre sac pour la journée avec vos pique-niques de midi.

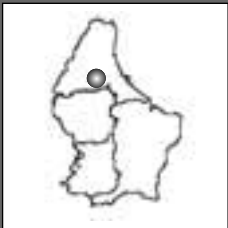
Accompagnateur : André

Informations et inscription : 063/570698 et pierlotandre@yahoo.com

PAF : 243 € (comprend les frais d'encadrement et d'organisation, les 4 nuitées en gîte, les 4 repas du soir et les 4 petits déjeuners).

Référence : 1193 ””





3 jours dans les Ardennes luxembourgeoises : l'Oesling et la région de Clervaux

L'Ardenne, vaste massif forestier réparti sur 4 pays, offre une multitude de possibilités d'escapades par sa diversité géographique. Ayant parcouru à maintes reprises la partie française (les Ardennes), la partie allemande (l'Eifel) et bien entendu notre chère Ardenne belge, voici le moment venu d'aller à la découverte de la partie Grand-Ducale (l'Oesling).

Durant ce long week-end Pascal, nous irons à la rencontre de la partie septentrionale du Grand-Duché, là où trois pays s'unissent sur un même socle pour nous offrir un magnifique massif forestier aux essences diversifiées, aux vallées profondes, aux villages pittoresques baignés dans une palette de couleurs locales, tantôt claires, tantôt sombres. Chaque village a son histoire à découvrir. C'est d'ailleurs au centre d'un mini musée de la vie rurale que j'ai décidé de vous loger pour ce week-end! Gîte simple, propre, convivial et surtout entouré de calme et de sérénité.

C'est entre deux cours d'eau, donc deux vallées, que nous explorerons l'Oesling : la Clerve, qui arrose la charmante petite ville de Clervaux et l'Our - frontière en le Grand-Duché et l'Allemagne toute proche - qui prend naissance en Belgique, dans les cantons de l'est, et dont vous avez découvert les premiers méandres au printemps 2013 lors du séjour à Manderfeld. Une autre caractéristique de cette partie de l'Oesling est la présence de somptueux châteaux qui dominent villes et vallées telles des sentinelles.

Enfin, nous ne manquerons pas d'admirer avec nos cinq sens le réveil de la nature en ce printemps où fleurs et avifaune prospèrent pour notre plus grand plaisir.

Date : du samedi 19 avril au lundi 21 avril (week-end de Pâques)

Niveau : moyen

Rendez-vous : 09h30 à l'église Kautenbach (Grand-Duché du Luxembourg)

Prévoir : le sac à dos pour la journée. Vos trois pique-niques, sac à viande et vos effets personnels pour les trois jours. Eventuellement une taie d'oreiller

Accompagnateur : Philippe

Informations et inscription : 061/ 28 86 84 – 0497/ 88 70 72 – trekkingpassion@gmail.com

PAF : 150 € comprenant les frais d'organisation et d'encadrement, 2 demi-pensions, apéro du premier soir.

Référence : 1194 ””



Ronde dans la vallée des saveurs

Randonnons dans un écrin de verdure au cœur du printemps!

L'église de Chapois, point de départ de notre boucle, est située au sud-est de Ciney, en pleine région condruzienne. Petite anecdote : l'édifice, protestant à l'origine, est édifié en 1896 sans clocher. Celui-ci n'a été ajouté qu'en 1937!

Le pays du Condroz est un terroir privilégié où l'on cultive l'art de vivre au naturel.

On prendra le temps de découvrir de superbes paysages et de jolis châteaux d'un autre âge.

Sur les crêtes gréseuses érodées de la région, s'étirent les cordons forestiers. Sur les pentes douces des dépressions calcaires, un sol limoneux de bonne qualité se développe. On trouve donc au détour des sentiers, de belles forêts, des prairies et de grandes cultures.

La nature du sol influence également la physionomie de l'habitat. Les murs affichent des couleurs grises, de la pierre calcaire, voire des teintes ocres du grès. Remarquons également dans les villages, les fermes traditionnelles, dessinées en «U» ou en carré, qui donnent à la grange une place considérable.

Notons que cette région rurale est aussi riche par ses produits de bouche authentiques : plusieurs bières locales (Turluut, Gatte d'or...), cidre, foie gras, fromage de chèvre...

A bientôt sur les sentiers de cette région magnifique!



Date : samedi 26 avril 2014

Niveau : facile à moyen

Rendez-vous : 9h30 devant l'église de Chapois

Accompagnateur : Samuel

Informations et inscriptions : Gsm : 0474/253.227 - Tél. : 081/344.195 (en soirée) ou demont-sam@gmail.com

PAF : 11 € comprenant les frais d'encadrement et d'organisation

Référence : 1195 ””



Surprises dans mon pays de Herve en fleurs

Mon Pays de Herve est mon pays natal, je l'ai longtemps sillonné et aimé, je ne l'ai pas toujours apprécié avec son évolution urbanistique mais tout de même il reste mon beau pays de Herve avec ses qualités paysagistes, ses pâturages, ses fermes, ses vergers en fleurs et ses bocages typiques, ses sentiers pittoresques, ses senteurs et ses fleurs printanières...

Nous irons découvrir au départ de l'abbaye de Val-Dieu toute sa région bien typique et le lendemain nous irons dans les Fourons ou dans la région d'Aubel, surprise!

Ce sera un week-end de randonnées avec certaines surprises à travers de vieux vergers, verts bocages, bosquets et pâturages encore parfois partagés par haies vives et échaliers.

Sur les traces de nos ancêtres et par les sentiers creux et boueux qui menaient autrefois aux fermes, châteaux et églises des hameaux, on découvrira des vergers fleuris et les vallées de la Berwine, de la Voer et de la Gulp : les beautés naturelles de cette région.

Cette région est bien restée rurale avec ses grands paysages parfumés, doucement vallonnés, d'Alexis Droeven!

Thomas Lambiet du Pays nous dit : « Quel héritage donc que celui reçu des ancêtres qui ont aménagé ces villages avec tant d'amour et tant de bon sens sachant allier le côté pratique à l'esthétique du paysage. Ces témoins du passé, c'est l'âme du pays, le cachet d'une région. »

Date : du 26 au 27 avril 2014, possibilité de ne faire qu'une journée.

Niveau : facile, 5 à 6 heures de marche effective.

Rendez-vous : à 19h le vendredi 25 avril, Halvenweg N°50 à 4880 Aubel ou à 9h 15 le samedi 26 avril à l'abbaye de Val-Dieu à Val-Dieu. Pensons au covoiturage.

Logement Surprise : dans une salle d'une belle propriété d'Aubel, à Halvenweg N°50


Prévoir : le sac de couchage, le lit de camp ou matelas, le sac à dos de la journée, les 2 pique-nique de midi.

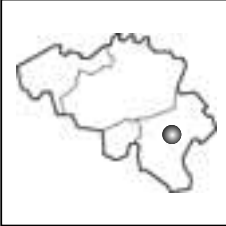
Accompagnatrice : Béatrice.

Infos et inscriptions : 04/2532281 -0497/611936 - bea.boyens@skynet.be

PAF : 80,00 € comprenant les frais d'encadrement et d'organisation, le repas du samedi soir, les deux nuitées et petits déjeuners

Référence : 1196 ”





Au printemps, dans l'Aisne...

L'Aisne est une vraie fille de l'Ardenne. Prenant sa source dans les fanges du Plateau des Tailles, elle dévale ensuite plus de quatre cents mètres de dénivellée pour rejoindre la Famenne et l'Ourthe qui la traverse. C'est donc bien les pentes occidentales du talus ardennais qu'elle parcourt et cisaille à la fois.

Plus au nord, la terre des dolmens. Il s'agit en fait des alentours du village de Wéris classé parmi les plus beaux villages de Wallonie. A cet endroit, la Famenne vient buter contre le massif ardennais, le long du mince cordon calestien. Une telle zone de transition composée de sols si différents ne peut que laisser suggérer l'agréable diversité du milieu. Quant au relief, il permet de « guetter » une large portion de la Famenne qui fait face au village... jusqu'aux ondulations condruziennes. Pas étonnant dès lors que les anciens aient investi les lieux, il y a plus de 5000 ans déjà.

Je vous convie à une balade offrant ainsi aux meilleures foulées, le mélange ancestral et nourricier de l'eau et de la sylvie. Puisse ce plein printemps y associer ses plus beaux effets!

Dates : le jeudi 1er mai

Niveau : moyen (+/- 25 km en relief accidenté)

Rendez-vous : à 9h30 devant l'église d'Erezée (à 10km au NE de Hotton)

Prévoir : le pique-nique de midi

Accompagnateur : Georgy

Informations et inscription : 0479/619973 et georgy.renard@marche.be

PAF : 11 € comprenant les frais d'encadrement et d'organisation

Référence : 1197 ”



Sur la trace des bergers et des carriers...

Partagé entre l'Ardenne et la Calestienne, situé en bordure du Viroin, le village de Treignes se concentre autour de son imposante église néogothique et de sa ferme château.

Abondamment boisé, cette localité nous offre une belle diversité d'itinéraire. Les prés étalés au pied des coteaux, les sentiers sillonnant les massifs forestiers ou les chemins agricoles des plateaux donnant sur le hameau de Matignolles.

Voici les ingrédients de base pour goûter au calme bienfaisant que peut offrir un environnement de qualité.

Les ressources principales du village ont été pendant longtemps constituées par l'extraction du minerai de fer et de la pierre, ainsi que par la pratique d'une agriculture et d'un élevage itinérant. Carrières et superbes pelouses calcicoles à la flore si particulière (situées sur les tennes de la région, provenant du pâturage extensif des troupeaux de moutons d'autrefois) jalonnent notre circuit.

Au programme également : végétation sauvage, dépression sèche, lisière forestière, paysage splendide, et en bruit de fond... la douce musique de «Virna»!

A bientôt sur les sentiers de cette magnifique région...

Date : samedi 3 mai 2014

Niveau : moyen

Rendez-vous : devant l'église de Treignes

Accompagnateur : Samuel

Infos et inscriptions : Gsm : 0474/253.227 – Tél. : 081/344.195 (en soirée) ou demontsam@gmail.com

PAF : 11 € comprenant les frais d'encadrement et d'organisation

Référence : 1198 ”





La Baie de Somme, labellisée en 2012 Grand Site de France, classée parmi les plus belles baies du monde

Le Grand Site en quelques chiffres :

Géographie

- 72 km de côtes, dont 15% seulement d'urbanisés
- 70 km² d'estuaire
- 5 stations balnéaires : Ault Onival, Cayeux sur Mer, Le Crotoy, Quend Plage, Fort-Mahon Plage
- 3 ports : Le Hourdel, Saint Valéry sur Somme, Le Crotoy

Les Labels

- Grand Site de France®
- Club des plus belles baies du monde - Site Ramsar 20 000 ha (site protégé)
- 2 sites classés sur les monuments naturels et les sites : Hourdel / Cap Hornu et Marquenterre

Après avoir parcouru les côtes de Texel, des caps Gris Nez et Blanc Nez, poursuivons notre découverte des côtes de la Mer du Nord et de la Manche. Légèrement plus au sud, le littoral contrasté de la côte Picarde est échancré en son milieu par une baie merveilleuse, classée parmi les trente plus belles baies du monde et reconnue internationalement pour sa richesse écologique : la Baie de Somme.

La Somme, c'est une longue histoire d'amour avec la nature et l'oiseau.

Classée Grand Site de France, la Baie de Somme (fin du parcours du fleuve du même nom) s'étend entre la pointe du Hourdel au sud et la pointe de Saint-Quentin au nord (site classé). Cette baie séduit par ses espaces vierges et son calme, ses lumières ou sa brume, ses milliers d'oiseaux et sa flore (plantes comestibles : salicorne, l'obiome, oreilles de cochon...). Ses paysages varient au gré et à l'amplitude des marées. Tantôt une vaste étendue d'eau pénètre la terre sur près de 20 km; tantôt, c'est une mosaïque de sable, de «mollières» où paissent les moutons et de «vasières» où se plaisent les oiseaux limicoles.

Si elle est attirante, la baie est aussi dangereuse et il est imprudent de si aventurer seul. Accompagné d'un guide nature local, nous irons au fil des marées à la découverte de la baie entre St-Valéry, cité médiévale, et Le Crotoy, charmant petit port de pêche. Carrefour migratoire important, ce sera aussi l'occasion d'observer et de reconnaître oies cendrées, canards pilets, huitriers pies, chevaliers gambettes. Et... peut être, plus au large, pourrions-nous surprendre quelques uns de ces phoques qui on colonisé la baie et flirtent avec le courant des marées (+ de 180 veaux marins et phoques gris en 2013)

Autour de la baie, c'est aussi une «Somme» de biotopes différents qui défilent sous nos pas, des sentiers sablonneux des dunes du Marquenterre aux galets bleus des plages de Cayeux, aux falaises de craie d'Ault et de Mers-les-Bains, cité balnéaire aux magnifiques villas classées..

Pour info, sur internet Le Grand Site Baie de Somme, avec ses paysages exceptionnels www.grandsitebaiedesomme.fr/

a voir grand site en vidéo



Date : du jeudi 1er mai dimanche 4 mai 2014.

Niveau : facile, confortable, sans portage

Rendez-vous : le jeudi 1er mai à 16h00 pour une rando couché de soleil, à l'hôtel le Neptune à Cayeux-sur-mer, (4h de Namur) parking au centre, derrière le casino (gratuit) (entre Saint-Valéry et le Tréport).

Logement : en hôtel confortable, 2 étoiles, chambre 1 lit double, chambre 1 lit simple, chambre 2 lits simples. (A confirmer lors de votre inscription)

Prévoir : jumelles, petit sac à dos pour la journée - sandales d'eau ou vieilles baskets pour rando dans la baie, coupe-vent + produit solaire!

Accompagnateur : Jean-Paul (guide nature breveté) plus un guide nature agréé, spécialisé de la baie de Somme

Inscriptions : Tél./Fax : 084/22.33.97

Gsm : 0473/ 99.88.97 – cobut-car@skynet.be

PAF : 297 €, ce prix comprend les frais d'encadrement et d'organisation (4 jours) le séjour de 3 nuits en pension complète en hôtel 2 étoiles avec petit-déjeuner, les repas du soir du 1er, 2 et 3 mai, apéro + vin compris + pique-nique du 2, 3, 4 mai avec repas pique-nique au bord de la Baie, livré sur place (pas de problème de chaleur) et dressé sur table avec assiettes et couvert, salades, viande, fromage, fruits et boissons comprises.

La traversée de la baie avec deux guides spécialisés – lunette professionnelle pour l'observation des oiseaux et des phoques.

Référence : 1199 ”



Ode suggestive à la randonnée...

Nous t'abordons tant par instinct que pour les besoins de nos corps et de nos âmes. La vie nous pousse ainsi dans l'excitante aventure du parcours. Et tout le plaisir que celui-ci confère tient dans la variété des sens qu'il éveille, entre force et raffinement. C'est dans cette amplitude que nous errons, guidés par les subtilités du terrain arpenté.

Souvent, nous nous glissons presque intuitivement dans les plis du relief. Très vite, nous montons à l'assaut des ses plantureux mamelons, négociant le galbe des courbes qui s'offrent à nos yeux ronds et émerveillés. Mais c'est sans doute quand nous pénétrons la sylve, sous la couverture de sa canopée et dans ses effluves les plus racées, que nos corps exultent avec le plus de ferveur. Parfois, aussi, nous investissons des lieux peux communs, franchissant des barrières mal fermées, visitant des jardins interdits. Mille chemins s'offrent ainsi à nous mais tous convergent à la prise finale d'un plaisir partagé.

Ces chemins qui s'égrènent sont autant de jeux qui s'enchaînent. Alors, les efforts parfois violents cristallisent en des soupirs essouffés, les complicités naissantes induisent des confessions murmurées et les passages sensationnels s'ébruitent dans des cris extatiques.

Nous durons ainsi jusqu'à ce que, repus des plaisirs convoités, le sommeil nous gagne ou la faim nous tireille... A moins que l'envie de recommencer se remette à nous titiller.

Au plaisir de vous voir sur les sentiers...

La Compagnie.



Pensons au futur, respectons la nature

Dans le cadre de l'Année Européenne de Conservation de la Nature (AECN95) proposé en 1995 par le Conseil de l'Europe, la Compagnie Ardennaise de Randonnée a reçu le label "AECN95". Ce label de qualité consacre une démarche et une éthique.



S'inscrire à une journée, un week-end...

Facile: un coup de fil et un virement suffisent!

1. le coup de fil: assurez-vous qu'il reste de la place pour la randonnée de votre choix en téléphonant à l'accompagnateur responsable de celle-ci. S'il reste de la place, celui-ci prendra alors votre pré-inscription.
2. Seul le paiement au numéro de compte : IBAN : BE22 0011 4040 4647 - BIC : GEBABEBB de la Compagnie Ardennaise de Randonnée, Avenue de Montrival, 63 à 5580 Rochefort, la rend définitive.
Pour les randonnées dont la PAF est supérieure à 175 €, il est possible de scinder le paiement en deux. Le premier paiement (50 %) doit nous parvenir 7 jours après l'inscription. Le solde (50 %) doit être en compte 1 mois avant le départ.
En communication, nous vous demandons d'inscrire impérativement la référence de la randonnée à laquelle vous vous êtes inscrit et, le cas échéant, le nom de la (des) personne(s) pour la(les) quelle(s) vous payez.

Les inscriptions envoyées par mail ne seront prises en considération que si il y a confirmation par l'accompagnateur de la réception.

Pour les annulations, les mails ne sont pas pris en considération. Veuillez téléphoner à votre accompagnateur.

Merci de votre compréhension.

Vos accompagnateurs :

- | | | |
|--|--|---|
| • Isabelle Bernard
(comptabilité)
Tél. : 02/779.13.67
i.bernard@skynet.be | • Francis Collette
(vice-président)
Tél./fax : 087/37.72.65
Gsm : 0494/46.93.32
collette.francis@skynet.be | • Philippe Collignon
Tél. : 061/28.86.84
Gsm : 0497/88.70.72
trekkingpassion@gmail.com |
| • Béatrice Boyens
Tél. : 04/253.22.81
Gsm. : 0497/61.19.36
bea.boyens@skynet.be | • André Pierlot
(secrétaire)
Tél. : 063/57.06.98
Gsm : 0472/45.09.26
pierlotandre@yahoo.com | • Samuel Demont
Gsm : 0474/253.227
demontsam@gmail.com |
| • Jean-Paul Cobut
(président - info)
Tél./fax : 084/22.33.97
Gsm : 0473/99.88.97
cobut-car@skynet.be | • Georgy Renard
Gsm : 0479/61.99.73
georgy.renard@marche.be | |

FICHE INDIVIDUELLE D'AFFILIATION

Obligatoire pour une première affiliation (10 euros)
ou en cas de changement dans vos coordonnées.
Une fiche individuelle par personne s.v.p.

Nom : Prénom :
(Nom de jeune fille)

Date de naissance : Sexe :

Adresse :
.....

Tél : GSM :

e-mail :

Oui / Non (1) : je suis affilié à la C.A.R. (10) (1)Biffer mentions inutiles.

Oui / Non (1) : personne habitant à la même adresse déjà affiliée
à la C.A.R.

Si oui, nom et prénom :

INFOBANQUE : (à remplir le cas échéant)

Nom sous lequel le paiement a été fait :

Date : Avec rando réf. :

l'Affiliation (Assurances)

Je déclare être en parfaite santé physique et avoir pris connaissance de
l'ensemble de vos conditions générales.

Date et signature :

**Document à envoyer à la Compagnie Ardennaise de Randonnée,
Isabelle Bernard - rue Alphonse Vanden Bossche, 69 - 1140 Bruxelles
Adresse e-mail de comptabilité et affiliation : i.bernard@skynet.be**

Tél. 02/779.13.67

affiliation assurances : 10 €

N° de compte : IBAN : BE22 0011 4040 4647 - BIC : GEBABEBB



Le résumé des dernières randos du catalogue printemps-été 2013, se trouve en début de catalogue et sur le site de la Compagnie.

Novembre

30/10 au 3/11 : En Morvan (André)	Morvan (France)
2/11 : Le pays de Theux : une particularité de l'Ardenne (Francis)	Ardenne (Belgique)
9/11 au 11/11 : Cette fois, c'est à Rome!!! (Béatrice)	Rome (Italie)
9/11 au 11/11 : L'appel des grues cendrées au Lac du Der. Chantecoq, en Champagne. Initiation à l'ornithologie et à la grande faune sauvage. Véritable rando-safari (Jean-Paul)	Lac du Der (France)
16/11 : Autour de Chaudfontaine (Francis)	Ardenne (Belgique)
23/11 : La Lesse, dans l'automne... (Georgy)	Ardenne (Belgique)
30/11 : Au pays de la Thyle et de la «t'Serclaes»... (Samuel)	Brabant Wallon (Belgique)

Décembre

1/12 : Au pays de la Burdinale et de la Mehaigne (Béatrice)	Hesbaye (Belgique)
6/12 au 8/12 : Bivouac hivernal en Sarre (André)	Sarre (Allemagne)
14/12 : Autour de Remouchamps la perle de l'Ambève (Francis)	Ardenne (Belgique)
15/12 : Liège - La cité ardente et son marché de Noël (Béatrice)	Ardenne (Belgique)
19/12 : Randonnée hivernale suivie d'une tartiflette, le tout dans une ambiance typiquement ardennaise. (Philippe)	Ardenne (Belgique)
21/12 : Un bout d'Ardenne épicurienne... (Georgy)	Ardenne (Belgique)
26/12 au 30/12 : Du côté du Chasseral en raquettes (André)	(Suisse)
28/12 au 29/12 : Découverte de Nancy (Béatrice)	Nancy (France)

Janvier

5/01 : De Hamoir à Xhignesse (Béatrice)	Ardenne (Belgique)
10/01 au 12/01 : Raquettes à neige dans le massif Vosgien (Philippe + Georgy)	Vosges (France)
18/01 : COUP DE COEUR pour le Luxembourg Belge... Divin Hérou Les gorges du Hérou et les Six Ourthe. Un excellent entraînement montagne! (Jean-Paul)	Ardenne (Belgique)
25/01 : Un lac, des rivières, une lande (Francis)	Hautes Fagnes (Belgique)
26/01 : Hauset, au bout du pays des échaliers (Béatrice)	Ardenne (Belgique)

Février

2/02 au 7/02 : Vercors, la grande traversée boréale... (Philippe)	Vercors (France)
8/02 : Dans le cru pays du Condroz namurois... (Georgy)	Condroz (Belgique)
8/02 au 12/02 : Du côté du Mézenc en raquettes (André)	Massif central (France)
14/02 au 16/02 : Randonnée de «terres froides en terres chaudes» Du plateau de Libin aux pelouses calcaires de Belvaux Rochefort (Jean-Paul)	Ardenne (Belgique)
16/02 : Erezée au pays d'Ourthe et Aisne (Béatrice)	Ardenne (Belgique)
22/02 : Autour d'Esneux sur l'Ourthe (Francis)	Ardenne (Belgique)
23/02 au 28/02 : Randonnée raquettes en étoile dans le prestigieux parc régional naturel des Bauges (Philippe)	Bauges (France)

Mars

1/03 au 2/03 : Les Hautes Fagnes : des hauts plateaux vers les vallées fagnardes. La grande traversée. (Jean-Paul)	Hautes Fagnes (Belgique)
2/03 au 9/03 : L'invitation au désert... au Maroc (Béatrice)	Maroc
15/03 au 16/03 : À Trèves (André)	Trèves (Allemagne)
22/03 au 23/03 : Incursion en «Petite France» (Georgy)	Ardenne (Belgique)
25/03 : L'abbaye de Maredsous et la vallée de la Molignée (Philippe)	Ardenne (Belgique)
29/03 : Harzé - Ferrières (Francis)	Ardenne (Belgique)
30/03 : Randonnée sauvage en Thiérache. (Samuel)	France / Belgique

Avril

5/04 au 6/04 : A vous de choisir : les rivières fagnardes ou la région de Stavelot ou les deux en un week-end (Francis)	Hautes Fagnes (Belgique)
12/04 : Gedinne, sur les traces des castors! (Jean-Paul)	Ardenne (Belgique)
17/04 au 21/04 : Sur la montagne de Lure, au pays de Giono (André)	Préalpes de Haute-Provence (France)
19/04 au 21/04 : 3 jours dans les Ardennes luxembourgeoises : l'Oesling et la région de Clervaux (Philippe)	Ardenne (Luxembourg)
26/04 : Ronde dans la vallée des saveurs (Samuel)	Condroz (Belgique)
26/04 au 27/04 : Surprises dans mon pays de Herve en fleurs (Béatrice)	Ardenne (Belgique)

Mai

1/05 : Au printemps, dans l'Aisne... (Georgy)	Ardenne (Belgique)
3/05 : Sur la trace des bergers et des carriers... (Samuel)	Ardenne (Belgique)
1/05 au 4/05 : La Baie de Somme, labellisée en 2012 Grand Site de France, classée parmi les plus belles baies du monde (Jean-Paul)	Somme (France)