


# Compagnie Ardennaise de Randonnée

Association sans but lucratif

*Automne - Hiver*  
*2011 - 2012*



## Affiliation et assurances obligatoires

(A.S.B.L. oblige) :

- Pour participer à nos randonnées

- Pour être assuré (responsabilité civile, frais médicaux)

- Pour recevoir nos deux catalogues annuels :

N'oubliez pas de verser le montant de votre affiliation  
10 € par an et par personne,

au compte : IBAN : BE22 0011 4040 4647

BIC : GEBABEBB

de la Compagnie Ardennaise de Randonnée  
63, Avenue de Montrival à 5580 Rochefort.

Les adolescents de moins de 18 ans : gratuit  
(assurances et affiliation payées par la Compagnie).

- Pour les nouveaux membres, merci de renvoyer la fiche  
individuelle d'affiliation (cover3)

**Info :**

**affiliation et comptabilité**

Contacteur Isabelle Bernard

Tél. 02/779.13.67



## Participation à nos randonnées:

**Vous êtes affilié et assuré?**

### S'inscrire à une journée, un week-end...

**Facile: un coup de fil et un virement suffisent!**

1. le coup de fil: assurez-vous qu'il reste de la place pour la randonnée de votre choix en téléphonant à l'accompagnateur responsable de celle-ci. S'il reste de la place, celui-ci prendra alors votre pré-inscription.
2. Seul le paiement au numéro de compte : IBAN : BE22 0011 4040 4647 - BIC : GEBABEBB de la Compagnie Ardennaise de Randonnée, Avenue de Montrival, 63 à 5580 Rochefort, la rend définitive. Pour les randonnées dont la PAF est supérieure à 175€, il est possible de scinder le paiement en deux. Le premier paiement (50 %) doit nous parvenir 7 jours après l'inscription. Le solde (50 %) doit être en compte 1 mois avant le départ.  
En communication, nous vous demandons d'inscrire impérativement la référence de la randonnée à laquelle vous vous êtes inscrit et, le cas échéant, le nom de la (des) personne(s) pour la(les) quelle(s) vous payez.

### Paiement obligatoire dans les 7 jours

**Les inscriptions envoyées par mail ne seront prises en considération que si il y a confirmation par l'accompagnateur de la réception.**

**Pour les annulations, les mails ne sont pas pris en considération. Veuillez téléphoner à votre accompagnateur.**

*Merci de votre compréhension.*

Vous trouverez ci-joint votre étiquette d'adressage.  
En quatrième ligne, vous y lirez une date,  
c'est celle de l'échéance de votre affiliation.  
Votre cotisation et assurances sont valables  
du 1<sup>er</sup> janvier au 31 décembre.  
Afin de continuer à recevoir ce catalogue,  
merci de la renouveler.



Pas d'étiquette?  
Sauf erreur, vous n'êtes pas affilié  
à la Compagnie Ardennaise  
de Randonnée.

**La couverture et les dessins de ce catalogue sont des réalisations de Jean-Claude Servais.**

**Ces dessins sont reproduits avec l'aimable autorisation de Jean-Claude Servais, des Editions Dupuis, du Lombard, Mijade, Casterman et Aire Libre.**

**Je vous invite à lire les dernières BD de Servais : L'assassin qui parle aux oiseaux, Orval édition spéciale première et deuxième partie.**

## *Compagnie Ardennaise de randonnée pour le plaisir*

A la Compagnie, on ne vous parlera pas de performance, de raid, de survie, d'exploits sportifs.

On vous parlera de marche, tout simplement. De marche et de plaisir.

Celui de vivre en harmonie avec son corps, avec la nature.

Celui d'être bien, avec soi-même, avec les autres si on le veut.

Celui d'appréhender le milieu dans lequel on évolue, d'apprendre à l'apprécier et,

qui sait, comme un peu de chaleur dans le sac aux souvenirs,

d'en emporter quelque senteur, quelque regard, quelque émerveillement, quelque complicité.

Bienvenue à la Compagnie et bonnes randos.

---

## *Compagnie Ardennaise de randonnée : enkel en alleen voor je eigen plezier!*

*Geen sprake van overlevingstochten of zondagswandelingetjes bij de compagnie.*

*We houden het bij het juiste midden : gewoon nieuwe horizonten  
ontdekken door je voeten actief te gebruiken.*

*En dan is er nog het samenzijn natuurlijk. Wandelen kan je alleen.*

*Maar is het niet leuker om 's avonds gezellig na te keuvelen bij een open haard of een lekker biertje?*

*En beetje bij beetje zal je merken dat je de wereld deelt met andere wandelaars  
en dat je telkens een deeltje van die wereld meeneemt in je rugzak.*

*Welkom bij de Compagnie en veel plezier.*



### **Editeur responsable :**

Compagnie Ardennaise  
de Randonnée (A.S.B.L.),  
Avenue de Montrival, 63  
5580 Rochefort  
Tél.: 084/22.33.97  
Gsm: 0473/99.88.97  
Email: cobut-car@skynet.be

### **Président :**

Jean-Paul COBUT

### **Comptabilité - Affiliation :**

Isabelle Bernard  
Email: i.bernard@skynet.be

### **Site internet :**

[www.compagnieardennaisederandonnee.be](http://www.compagnieardennaisederandonnee.be)

### **Couverture et dessins :**

Jean-Claude Servais

### **Imprimerie :**

Schmitz&Gofflot sprl  
6600 Bastogne  
Imprimé sur papier recyclé  
non blanchi au chlore.

## **Comment c'est?**

L'ensemble des informations pratiques sur la randonnée se trouve chaque fois en regard du texte de présentation de l'activité. Sauf mention contraire, vous ne porterez que vos effets pour la journée.

Dans la nature, nous prenons le temps de nous arrêter : une bonne vingtaine de kilomètres par jour font notre bonheur.

L'accompagnateur est attentif à tous, chacun devant cependant se prendre en charge.

La Compagnie Ardennaise de Randonnée a comme souhait et comme ambition de vous proposer des activités où nature et culture sont présentes. Ses accompagnateurs ont comme mission d'apporter chaque fois un petit «plus», histoire de ne pas se comporter en simples consommateurs d'espaces et de sentiers.

Au sein de nos groupes, nous voulons privilégier l'échange, la convivialité, la découverte et la capacité d'émerveillement, avec des accompagnateurs solides et rôlés, dans un esprit permanent de qualité et de respect de l'environnement.

## **L'encadrement**

Dans un souci d'excellence et de professionnalisme, la Compagnie Ardennaise de Randonnée est animée par des accompagnateurs en montagne et/ou en randonnée brevetés.

Selon les cas, ces brevets sont reconnus par différents niveaux de pouvoir tant en Belgique qu'à l'étranger (Europe, Communauté, Région, pays voisins...). Ils sont délivrés après une formation sanctionnant notamment les qualifications suivantes : orientation, gestion de groupe, météorologie, sécurité, environnement, technique de randonnée, connaissance du milieu, etc.

Les accompagnateurs de la Compagnie Ardennaise de Randonnée sont en outre tenus de suivre un programme de recyclage, (gestion de groupe, sécurité, météorologie, secourisme).

Enfin, vos accompagnateurs ont tous des compétences spécifiques complémentaires. Ils sont soit guide-nature, guide touristique, moniteur ski de fond, raquettes et orientation, conférencier et auteur de guides touristiques, animateur de classes vertes, spécialiste de l'encadrement de personnes handicapées, soit professionnel du tourisme.



## ***Information sur la Compagnie et ses activités :***

COBUT Jean-Paul - 63, Avenue de Montrival - 5580 Rochefort.  
Tél. : 084/22.33.97 - Gsm : 0473/99.88.97 - E-mail : cobut-car@skynet.be

## ***Demande de catalogue :***

COLLETTE Francis - 21, chemin du Prailliage - 4900 SPA (Creppe).  
Tél./Fax : 087/37.72.65 - Gsm : 0494/46.93.32 - E-mail : collette.francis@skynet.be

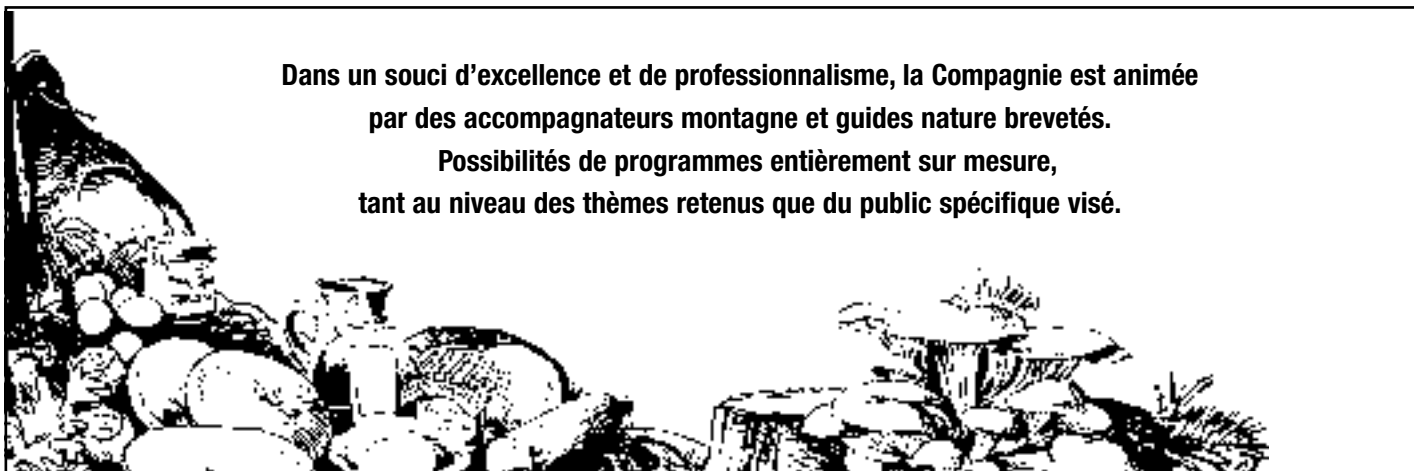
## ***Information sur l'affiliation et la comptabilité :***

BERNARD Isabelle - 69, rue Alphonse Vanden Bossche - 1140 Bruxelles  
Tél. : 02/779.13.67 - E-mail : i.bernard@skynet.be

## ***Envoi photos et site compagnie :***

CAHAY Dominique - Rue de Borlez, 42C - 4530 Vaux-et-Borset  
Tél. : 019/67.75.77 - Gsm : 0499/96.84.05 - dcahay@skynet.be  
[www.compagnieardennaisederandonnee.be](http://www.compagnieardennaisederandonnee.be)

**Dans un souci d'excellence et de professionnalisme, la Compagnie est animée  
par des accompagnateurs montagne et guides nature brevetés.  
Possibilités de programmes entièrement sur mesure,  
tant au niveau des thèmes retenus que du public spécifique visé.**



## ***Vos accompagnateurs :***

- **Isabelle Bernard (comptabilité)**  
Tél. : 02/779.13.67  
i.bernard@skynet.be
- **Béatrice Boyens**  
Tél. : 04/253.22.81  
Gsm. : 0497/61.19.36  
bea.boyens@skynet.be
- **Jean-Paul Cobut (président - info)**  
Tél./fax : 084/22.33.97  
Gsm : 0473/99.88.97  
cobut-car@skynet.be
- **Francis Collette (vice-président)**  
Tél. : 087/37.72.65  
Gsm : 0494/46.93.32  
collette.francis@skynet.be
- **André Pierlot (secrétaire)**  
Tél. : 063/57.06.98  
Gsm : 0472/45.09.26  
pierlotandre@yahoo.com
- **Georgy Renard**  
Gsm : 0479/61.99.73  
georgy.renard@marche.be
- **Philippe Collignon**  
Tél. : 061/28.86.84  
Gsm : 0497/88.70.72  
trekkingpassion@gmail.com
- **Samuel Demont**  
Tél. : 085/359.939 (en soirée)  
Gsm : 0474/253.227  
samdemont@gmail.com
- **Roland Jamar**  
Gsm : 0477/85.03.46



# Si on causait un peu... A lire avant toute inscription.

## Quand faut y aller, faut y aller!

Sauf mention contraire, l'organisation des activités par la Compagnie Ardennaise de Randonnée, débute sur place avec la randonnée et se termine avec elle. Les participants doivent donc rejoindre les lieux de rendez-vous par leurs propres moyens. Lors de l'inscription auprès de l'accompagnateur concerné, nous vous demandons de mentionner vos coordonnées téléphoniques ainsi que les possibilités de lift que vous offrez, ou vos besoins éventuels à ce sujet. Dans la mesure des informations disponibles, la Compagnie se propose de mettre en relation l'offre et la demande de lifts. Nous insistons sur le fait que nous ne prenons pas en charge l'organisation de ces lifts.

## Quand on y est ...

Par son inscription à une randonnée, le participant s'engage à suivre le groupe et à se conformer aux instructions données par l'accompagnateur (ou le mandataire désigné par lui ou par la Compagnie s'il en est empêché). La Compagnie Ardennaise de Randonnée décline toute responsabilité en cas de manquement aux consignes données par les accompagnateurs.

**Sur le terrain, l'accompagnateur se réserve le droit exclusif de modifier ou d'adapter l'itinéraire ou le programme en fonction des contingences rencontrées (ex: orage en montagne).** Il s'efforcera de proposer aux participants un itinéraire ou un programme de substitution équivalent, sans que ceux-ci, du fait de ces changements, ne puissent réclamer à la Compagnie aucun remboursement, indemnités ni dommages.

**Sur le terrain, l'accompagnateur est seul représentant de l'association et est réputé agir, tant pour les membres adhérents que pour des tiers, en nom et pour compte de la Compagnie Ardennaise de Randonnée.**

## Si ça coince ...

La Compagnie Ardennaise de Randonnée se réserve le droit d'annuler une randonnée ou d'en modifier les dates. Dans ce cas, le participant doit, soit accepter les modifications, soit annuler sa réservation. En cas d'annulation, le participant sera remboursé des versements effectués.



## ATTENTION

### Allo, maman bobo

Un empêchement et la rando de vos rêves tombe à l'eau. Que faire?

D'abord, pensez à prévenir l'accompagnateur dès que possible. Si vous le prévenez vous serez remboursé au prorata des sommes engagées par l'association suite à votre inscription.

10€ seront comptés pour couvrir les frais administratifs encourus par cette annulation (pour les activités de 2 jours et plus). (5€ sont comptés sur les activités d'un jour).

### INFO COMPAGNIE RANDO :

Cobut Jean-Paul

Tél. : 084/22.33.97

Gsm : 0473/99.88.97

E-mail : cobut-car@skynet.be

### SITE INTERNET

[www.compagnieardennaisederandonnee.be](http://www.compagnieardennaisederandonnee.be)



# Rando parrainée... Faites découvrir la Compagnie!! 4 randos vous sont offertes!

*Vous être membre, en ordre de cotisation?*

*Vous venez accompagné à cette rando? Alors elle vous est offerte à tous les deux!!*

*Valable aussi pour tous les nouveaux randonneurs non accompagnés (1<sup>ère</sup> rando).*



## *Découvrez la magie des Hautes Fagnes*

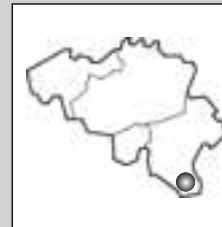
**Date :** le samedi 8 octobre 2011

**Accompagnateur :** Francis

**Infos et inscriptions :** Tél : 087/377265 - 0494/469332  
collette.francis@skynet.be

**PAF :** 11 € pour les membres non-accompagnés et gratuit pour les autres.

**Référence :** 979



## *Dans le camp de Lagland*

**Date :** le 14 janvier 2012

**Accompagnateur :** André

**Infos et inscription :** 063/57.06.98 et pierlotandre@yahoo.com

**PAF :** 11,5 € pour les membres non-accompagnés et gratuit pour les autres (comprend les frais d'encadrement et d'organisation et l'entrée dans le domaine militaire).

**Référence :** 1002



## *L'avant Noël à Durbuy et son marché de Noël!*

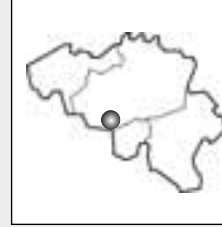
**Date :** 10 décembre 2011

**Accompagnateur :** Jean-Paul, guide nature et accompagnateur montagne breveté

**Infos et inscription :** Tél. : 084/22.33.97 - Gsm : 0473/99.88.97  
cobut-car@skynet.be

**PAF :** 11 € pour les membres non-accompagnés et gratuit pour les autres.

**Référence :** 996



## *Du Limbourg médiéval au Lac de la Gileppe*


**Date :** le 12 février 2012

**Accompagnatrice :** Béatrice

**Infos et inscriptions :** 04/2532281 -0497/611936 -  
bea.boyens@skynet.be

**PAF :** 11 € pour les membres non-accompagnés et gratuit pour les autres.

**Référence :** 1008



*Voici... une présentation de Roland,  
notre nouvel accompagnateur...  
...ça marche pour vous ?*

**Roland, 47 ans est un homme d'expérience :  
son parcours passe par plusieurs années d'escalade et de raids multisports,  
deux activités qui l'ont poussé à suivre la formation d'accompagnateur montagne.**

**Sa passion c'est la montagne. Il aime partager ces moments de vie au grand air et son plaisir  
sera de vous faire traverser les paysages les plus sublimes.**

**Pur Ardennais sorti tout droit des Fagnes, où il a toujours habité, Roland a accepté de prendre en main  
(et ses mains sont aussi solides que son regard),  
la rando "des raquettes à neige à la carte dans nos Ardennes", avec Philippe. Pour infos, voir page 15.  
Randos qui se dérouleront de décembre à mars si les conditions hivernales le permettent.**

**Déconnexion et découvertes de nouvelles sensations garanties, accessible à tous!  
Je vous invite à faire sa connaissance et je vous donne rendez-vous à ses futures randos.**

**J-P**



# Dernières randos du catalogue printemps-été 2011.

(Pour tous renseignements, contactez le guide responsable ou voir le site de la compagnie - [www.compagnieardennaisederandonnee.be](http://www.compagnieardennaisederandonnee.be))



## *Les Cévennes, oui, mais plus au nord, aux sources du Tarn*

**Date** : du 17 au 24 septembre 2011

**Niveau** : moyen (relief accidenté), journée de 6 à 8 h. avec portage (8 à 9 kg.)

**Rendez-vous** : Sera communiqué aux participants

**Logement** : en gîtes confortables et rustiques

**Prévoir** : drap de lit ou sac à viande, les pique-niques de midi (ravitailement possible certains jours sur place)

**Accompagnateur** : Francis

**Informations et inscription** : Tél : 087/377265 - 0494/469332  
[collette.francis@skynet.be](mailto:collette.francis@skynet.be)

**PAF** : 390 € comprenant les frais d'encadrement et d'organisation, les 7 demi-pensions, vins compris.

**Référence** : 972



## *La Haute Meuse médiévale*

**Date** : le dimanche 18 septembre 2011

**Niveau** : moyen, dénivelé assez important, 6 h de marche effective

**Rendez-vous** : à 9h 15 devant la Maison du Patrimoine Médiéval Mosan, Place du Bailliage, 16, à 5500 Bouvignes (Dinant). Pensons au covoiturage

**Prévoir** : le sac à dos de la journée, le pique-nique de midi et quelques sous (6 €) pour la visite facultative de la Maison du Patrimoine Médiéval Mosan

**Accompagnatrice** : Béatrice

**Infos et inscriptions** : 04/2532281 ; 0497/611936 ;  
[bea.boyens@skynet.be](mailto:bea.boyens@skynet.be)

**PAF** : 11 € comprenant les frais d'encadrement et d'organisation.

**Référence** : 973



## *Dans les Dolomites occidentales*

**Date** : du 23 au 27 septembre 2011

**Niveau** : cinq journées de randonnée en montagne (1000 mètres de dénivelée positive par jour), cinq à six heures de marche effective par jour. Portage partiel

**Rendez-vous** : le vendredi 23 septembre à 9h15 à Campitello, à l'est de Bolzano

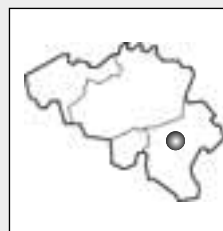
**Prévoir** : Un «sac à viande», un sac à dos pour transporter ses effets personnels, ses provisions pour la journée, un équipement de montagne.

**Accompagnateur** : André

**Infos et inscription** : 063/570698 et [pierlotandre@yahoo.com](mailto:pierlotandre@yahoo.com)

**PAF** : 264 € comprenant les frais d'encadrement et d'organisation, les quatre nuitées en refuge et la demi-pension du 23 septembre au soir jusqu'au 27 septembre au matin

**Référence** : 974



## *Bivouac à l'écoute du brame du cerf depuis l'un des plus beaux villages de Wallonie*

**Date** : samedi 24 et dimanche 25 septembre 2011

**Niveau** : moyen

**Rendez-vous** : samedi 24 septembre à 9h15 devant l'église de Weris

**Logement** : en gîtes confortables et rustiques.

**Prévoir** : sac à dos, sac de couchage, une tente pour deux, ravitailement pour les deux jours (sauf le vin), un tapis de sol

**Accompagnateur** : Philippe

**Infos et inscriptions** : 061/28.86.84 – 0497/88.70.72  
[trekkingpassion@gmail.com](mailto:trekkingpassion@gmail.com)

**PAF** : 37 € comprenant les frais d'organisation, d'encadrement, le prêt éventuel d'une tente, le vin du soir, l'eau pour le bivouac et les gourdes, ainsi l'emplacement de la tente sur un terrain privé

**Référence** : 975

# Dernières randos du catalogue printemps-été 2011.

(Pour tous renseignements, contactez le guide responsable ou voir le site de la compagnie - [www.compagnieardennaisederandonnee.be](http://www.compagnieardennaisederandonnee.be))



## *La Baie du Mont-Saint-Michel aux grandes marées*

*Il est possible de continuer votre découverte par la rando en Bretagne du 1 au 7 octobre.*

**Date :** du dimanche 25 au jeudi 29 septembre 2011

**Niveau :** facile

**Rendez-vous :** Le dimanche 25 à 18 heures pour le repas . Voir fiche technique lors de l'inscription.

**Logement :** Gîte en chambre de 4 personnes , avec salle de bain et toilette, très confortable ; possibilité de chambre double, (2 lits) avec salle de bain et toilette (chambre de grand confort +25 € pour les 4 nuits ) . et de chambre individuelle grand confort pour les 4 nuits avec salle de bain et toilette +60 € pour les 4 nuits.

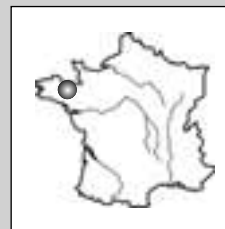
**Prévoir :** pique nique de midi du 26, possible de réserver à l'inscription au prix de 12 € à payer sur place, possibilité de ravitaillement sur place. (frigo sur place)

**Accompagnateur :** Jean-Paul, guide nature breveté + guide agréé de la Baie.

**Infos et inscriptions :** 084/22.33.97 – Gsm : 0473/99.88.97  
cobut-car@skynet.be

**PAF :** 298 € Ce prix comprend les frais d'encadrement et d'organisation par un guide nature breveté, une journée de traversée de la Baie avec un guide agréé, quatre nuits en pension complète (sauf pique nique de midi du 26 ,possible de réserver à l'inscription au prix de 12 €, apéros et boissons comprises dont 1 repas au Mont Saint-Michel et un repas au feu de bois dans un resto authentique réservé pour la compagnie , location de lunette professionnelle pour l'observation. Draps de lit compris .

**Référence :** 976



## *De Cancale à Saint-Malo, du Cap Fréhel au Cap Erquy*

*Découverte de la côte Nord de la Bretagne par le sentier des douaniers!*

*Il est possible de combiner avec la rando du 25 au 29 septembre au Mont St Michel.*

**Date :** du samedi 1 au vendredi 7 octobre 2011

**Niveau :** facile sans portage

**Rendez-vous :** le samedi 1 octobre à partir de 17h00 à Cancale, la fiche technique vous sera envoyée

**Logement :** 3 nuits en auberge en bord de mer, crique et plage (possibilité de réserver une chambre double) et 3 nuits en hôtel avec piscine en chambre très confortable avec WC et salle de bains, vous avez le choix entre : ch. double ou ch. 2 lits simples ou ch. 1 personne (pour info il est possible de réserver une chambre pour 1 ou pls jours supplémentaires, me contacter)

**Prévoir :** pique nique du midi pour le 4, 5, 6 possibilité de réservation à l'hôtel lors de l'inscription ou ravitaillement sur place

**Accompagnateur :** Jean-Paul, guide nature breveté + guide agréé de la Ville de Saint-Malo + guide de la «Ferme Marine» de Cancale

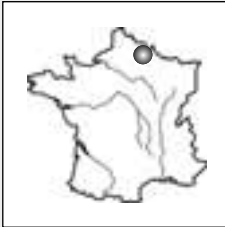
**Infos et réservations :** 084/22.33.97  
Gsm : 0473/99.88.97 - cobut-car@skynet.be

**PAF :** 460 € Comprenant : frais d'organisation et d'encadrement – 6 nuits en pension complète (sauf le pique nique de midi pour le 4, 5, 6 possibilité de réservation à l'hôtel lors de l'inscription ou ravitaillement sur place, boissons comprises - les visites guidées de Saint-Malo et de la Ferme Marine

**Référence :** 977

# Dernières randos du catalogue printemps-été 2011.

(Pour tous renseignements, contactez le guide responsable ou voir le site de la compagnie - [www.compagnieardennaisederandonnee.be](http://www.compagnieardennaisederandonnee.be))



## *Pourquoi pas à Lille?*

**Date :** le 1 et 2 octobre 2011

**Niveau :** Facile, 5 à 6 heures de marche effective, un peu moins le dimanche

**Rendez-vous :** à 9h15 à l'Auberge de Jeunesse, rue Malpart, 12. Pensons au covoiturage

**Prévoir :** le sac à dos de la journée, les deux pique-nique de midi, possibilité de se ravitailler

**Accompagnatrice :** Béatrice

**Infos et inscription :** 04/253.22.81 - 0497/61.19.36  
[bea.boyens@skynet.be](mailto:bea.boyens@skynet.be)

**PAF :** 79 € comprenant les frais d'organisation et d'encadrement, la nuitée, le repas du samedi soir, boissons non comprises

**Référence :** 978



## *Découvrez la magie des Hautes Fagnes*

*Rando parrainée... Faites découvrir la Compagnie !! Vous être membre, en ordre de cotisation?*

*Vous venez accompagné à cette rando? Alors elle vous est offerte à tous les deux!!*

*Valable aussi pour tous les nouveaux randonneurs non accompagnés (1<sup>ère</sup> rando)*

**Date :** le samedi 8 octobre 2011

**Niveau :** facile, 20 km

**Rendez-vous :** à 9h au Signal de Botrange

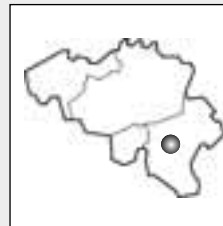
**Prévoir :** le petit sac à dos pour la journée, le pique-nique de midi

**Accompagnateur :** Francis

**Infos et inscriptions :** Tél : 087/377265 - 0494/469332  
[collette.francis@skynet.be](mailto:collette.francis@skynet.be)

**PAF :** 11 € pour les membres non-accompagnés et gratuit pour les autres.

**Référence :** 979



## *A la rencontre de l'automne dans notre belle Ardenne*

**Date :** dimanche 9 octobre 2011

**Niveau :** moyen +/- 23 km

**Rendez-vous :** 9h15 sur la place communale de Nassogne

**Prévoir :** le pique-nique du midi

**Accompagnateur :** Philippe

**Infos et inscriptions :** 061/28.86.84 – 0497/88.70.72  
[trekkingpassion@gmail.com](mailto:trekkingpassion@gmail.com)

**PAF :** 11 € comprend les frais d'organisation et d'encadrement

**Référence :** 980

# Dernières randos du catalogue printemps-été 2011.

(Pour tous renseignements, contactez le guide responsable ou voir le site de la compagnie - [www.compagnieardennaisederandonnee.be](http://www.compagnieardennaisederandonnee.be))



## Paris autrement!

**Date** : du 13 au 16 octobre 2011, niveau facile

**Rendez-vous** : à partir du jeudi 13 dès 19h au camping du Bois de Boulogne, ou possibilité d'arriver plus tard ou le lendemain à 9h. Pensons au covoiturage

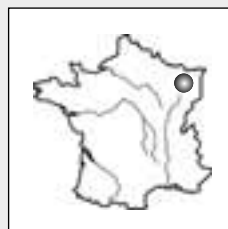
**Logement** : au camping du Bois de Boulogne, Allée du Bord de l'Eau, 2, Paris 16°, en mobile home de 2 chambres pour 4 personnes, confort simple

**Prévoir** : le sac à dos de la journée, le repas du jeudi soir, les 3 petits déjeuners et les 3 pique-niques de midi (possibilités de se ravitailler pour midi évidemment et de cuisiner dans le mobile home le matin : prévoir votre café ou votre thé!), les draps et couvertures sont fournis, mais vous pouvez prendre votre sac de couchage

**Accompagnatrice** : Béatrice - [bea.boyens@skynet.be](mailto:bea.boyens@skynet.be)

**Informations et inscription** : 04/2532281 -0497/611936 -PAF : 152 € comprenant les frais d'encadrement et d'organisation, les deux repas du vendredi et samedi soir, boissons non comprises et les trois nuitées. La première nuitée peut être déduite pour 4 personnes. Le prix ne comprend pas les frais de parking, de métro et de bus.

**Référence** : 981



## Bivouac dans les Vosges

**Date** : 21 au 23 octobre 2011

**Niveau** : trois jours de randonnée en terrain vallonné, avec portage. Environ cinq heures de marche effective par jour

**Rendez-vous** : le vendredi 21 octobre à 9h30, à Abreschviller à l'est du département de la Moselle

**Logement** : sous tente (éventuellement fournie par la Compagnie)

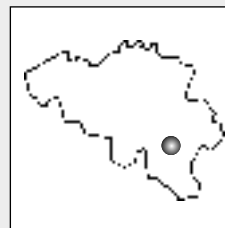
**Prévoir** : un sac de couchage, un tapis de sol, les divers repas, une tente et un réchaud pour deux

**Accompagnateur** : André

**Infos et inscriptions** : 063/57.06.98 et [pierlotandre@yahoo.com](mailto:pierlotandre@yahoo.com)

**PAF** : 37 € (comprend les frais d'encadrement et d'organisation, le prêt éventuel d'une tente)

**Référence** : 982



## Saveurs d'Ardenne...

**Dates** : le dimanche 23 octobre 2011

**Niveau** : facile à moyen (relief ardennais)

**Rendez-vous** : à 9h30, sur le parking du musée du Fer, au Fourneau Saint-Michel (entre Saint-Hubert et Forrières)

**Prévoir** : le pique-nique de midi

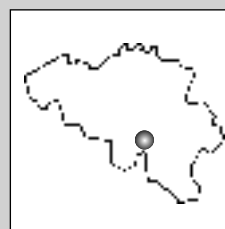
**A noter** : pour ceux qui le souhaitent, il est possible de goûter à la cuisine simple du terroir, en fin de randonnée (à signaler à l'accompagnateur lors de l'inscription) - la randonnée et son lieu de rendez-vous peuvent être modifiés en raison des chasses, leur calendrier n'étant pas connu lors de la rédaction du présent catalogue

**Accompagnateur** : Georgy

**Infos et inscriptions** : 0479/61.99.73 - [georgy.renard@marche.be](mailto:georgy.renard@marche.be)

**PAF** : 11 € comprenant les frais d'organisation et d'encadrement

**Référence** : 983



## Au pays de la Burdinale et de la Mehaigne

**Date** : le dimanche 30 octobre 2011

**Niveau** : moyen facile, 6h de marche effective

**Rendez-vous** : à 9h15 à l'église de Huccorgne. Pensons au covoiturage

**Prévoir** : le sac à dos pour la journée et le pique nique de midi.

**Accompagnatrice** : Béatrice

**Infos et inscription** : 04/253.22.81 - 0497/61.19.36  
[bea.boyens@skynet.be](mailto:bea.boyens@skynet.be)

**PAF** : 11 € comprenant les frais d'organisation et d'encadrement

**Référence** : 984



## *L'appel des grues cendrées au Lac du Der. Chantecoq, en Champagne. Initiation à l'ornithologie et à la grande faune sauvage. 2 sorties prévues pour ces rando-safari*

Chaque automne, plus de 80.000 grues cendrées traversent la France en provenance des pays nordiques où elles ont niché et poursuivent leur fabuleux voyage vers le sud de l'Espagne. Plus ou moins 60.000 d'entre elles transitent par le lac du Der Chantecoq, situé en Champagne humide, où elles trouvent nourriture en abondance. Classé «réserve naturelle» d'intérêt écologique, ce plus grand lac artificiel d'Europe (4.800 ha et 77 km de berge) est devenu une zone de halte migratoire de renommée internationale. A l'automne, la baisse du niveau de l'eau, de 11 à 12 m, libère de larges étendues de vasières qui attirent plus de 270 espèces d'oiseaux : pygargues à queue blanche, balbuzards pêcheurs, oies cendrées, rieuses et des moissons, faucons pèlerins, canards souchets et siffleurs, cygnes de Bewick ; harles, grèbes huppés, foulques macroules, hérons, buses, grands cormorans, limicoles et bien sûr, le plus grand migrateur d'Europe, la grue cendrée, avec 1,30 m de hauteur et 2,50 d'envergure.

Les grues, nous les rencontrerons tout au long de notre randonnée, à travers bocages, champs, forêts, le long du lac et des nombreux étangs. Le gibier est aussi nombreux (chevreuils, sangliers, lièvres, renards...) une véritable rando safari-photo (plus ou moins 100 chevreuils en 2009). Nous traverserons également de superbes villages aux maisons et églises en colombages à pans de bois, ensemble unique en France.

Cet endroit est un véritable paradis pour les passionnés de nature. Assister au lever du soleil sur le lac et à l'envol de ces milliers de grues qui quittent le site en claironnant est un spectacle grandiose, envoûtant et inoubliable.

### Voici le programme du séjour :

- Premier jour : accueil à 13h00 à Der Nature anciennement "la Maison de l'Oiseau et du Poisson". Sortie sur le lac en compagnie d'un guide-nature, avec longues vues et jumelles, initiation à l'ornithologie. Ce sera l'occasion de faire connaissance avec le plus grand migrateur d'Europe : la grue cendrée, et d'admirer les escadrilles descendant sur le lac pour y passer la nuit.
- Deuxième et troisième jour : randonnée d'une vingtaine de km, à la découverte du lac et du patrimoine propre à cette région.

A bientôt pour le spectacle du «Peuple migrateur» grandeur nature.



**Dates :** du 4 au 6 novembre et du 11 au 13 novembre 2011

**Niveau :** facile, sans portage

**Rendez-vous :** le vendredi à 13h00 à Der nature anciennement la Maison de l'Oiseau et du Poisson, située en bordure du lac Du Der entre Giffaumont et Arrigny - Tél. 03/26 74 00 00 (± 4 h de Bruxelles)

**Logement :** dans une ferme champenoise typique, à pans de bois - gîte de France classé 3 épis réservé exclusivement à la Compagnie (chambres de 4 personnes). Possibilité de chambre de 2 pers. + 16 € par pers.

**Prévoir :** pique-nique du premier jour, sac de couchage ou draps de lit possibilité de location de draps de lit 5 €, les couvertures sont fournies jumelles ou lunettes - vêtements chauds et protection de la tête et des mains (il fait souvent très froid lors de l'observation)

**Accompagnateur :** Jean-Paul, accompagnateur montage et guide-nature breveté

**Inscription :** Tél. : 084/22.33.97 - GSM : 0473/99.88.97  
cobut-car@skynet.be

**PAF :** 170 €, comprenant les frais d'organisation et d'encadrement, la sortie avec un guide-nature spécialisé du lac du Der - location de lunettes et jumelles - deux nuits avec petit-déjeuner et pique-nique, deux dîners gastronomiques à base de produits de la ferme, apéro, vin et café compris

**Référence :** 985 (du 11 au 13 novembre)

986 (du 5 au 6 novembre) ” ”





## Randonnée en Ardèche

Entre la rivière de l'Ardèche et du Chassezac, nous randonnerons dans un paysage sculpté par l'érosion dans des roches calcaires où les grottes sont aussi profondes que les vallées. L'Ardèche, pays de maquis et de falaises où nous parcourrons des vallées baignées de traditions et de légendes. Les villages et les églises bâtis près des places fortes en ont tiré leurs noms et sont restés authentiques grâce à un climat rude et à l'éloignement de leurs grandes cousines les Alpes.

L'Ardèche est aussi le pays de la châtaigne cuisinée à toutes les sauces et nous aurons certainement le plaisir de goûter à quelques produits résultant de cette castanéiculture.

Avant la rando du samedi 12, nous assisterons au départ du marathon de l'Ardèche, course spectaculaire de canoë et de kayak ensuite, nous remontrons une très belle petite vallée aussi secrète que sèche.

**Date** : du 10 au 13 novembre 2011

**Niveau** : facile, sans portage

**Rendez-vous** : à déterminer


**Prévoir** : sac pour pique-nique, vêtements chauds et sac de couchage

**Accompagnateur** : Roland

**Infos et inscription** : 0477/85.03.46

**PAF** : 180 € (comprenant les frais d'inscription, d'organisation et de logement 3 nuits). Pour les repas, voir avec le guide.

**Référence** : 987 ””





## En Suisse Normande

Il est une région dans le sud du Calvados qui se fait appeler Suisse normande. C'est joli, mais, pas plus que la petite Suisse luxembourgeoise, ça ne ressemble à la Suisse.

La contrée vaut néanmoins le voyage, comme dit un guide touristique bien connu. La vallée de l'Orne, avec ses falaises abruptes, est vraiment très attrayante. Née dans l'ouest du Perche, l'Orne traverse le bassin parisien puis se fraie un chemin dans le massif armoricain, d'abord à travers les granits, comme à la roche d'Oëtre, puis à travers les grès, en Suisse normande proprement dite. Ensuite, elle retrouve la plaine, Caen et la Manche, après un périple de 152 kilomètres.

Les forêts constituent une autre composante du paysage. Ces bois de feuillus, parfois touchés par les tempêtes de 1999, sont forcément agréables, surtout en automne.

Le bocage, s'il subsiste, est superbe. Quelques arbres puissants ponctuent les prairies et les parcours le long des haies sont fascinants.

Les maisons, églises et chapelles rencontrées découpent leurs agréables silhouettes de pierre dans un décor de verdure.

Enfin, nous rencontrerons, notamment sur le mont Pinson, qui atteint la remarquable altitude de 362 mètres, quelques vestiges de l'offensive américaine de 1944.



## Bivouac automnal sur la Haute Meuse française

Chaque incursion en Ardenne française offre à ses hôtes randonneurs une multitude de paysages variés, tous aussi beaux les uns que les autres. La diversité est telle, qu'une fois de plus je vous emmène en escapade sur la Haute Meuse.

C'est au départ du petit village de Hierges, citée médiévale construite autour de son château de style Renaissance renfermant secrets et légendes, que débutera ce week-end dédié au bivouac automnal.

Novembre étant aussi un mois où poussent d'étranges créatures sur le tapis multicolore de Dame Nature, que nous prendrons le temps d'identifier. Leurs formes, odeurs et goûts laisseront plus d'un randonneur subjugué face à ce que la nature peut nous apporter en biodiversité. La nature n'est-elle pas un habile artisan de la chimie verte !

Comme pour chaque bivouac, convivialité, feu de veillée, ambiance nocturne, partage seront au rendez-vous.

Novembre

**Date :** du 11 au 15 novembre 2011

**Niveau :** cinq jours de randonnée en terrain vallonné, environ cinq heures de marche effective par jour.

**Rendez-vous :** le vendredi 11 novembre, à 9h sur le place de Thury-Harcourt, à 200 mètres à l'ouest de l'église

**Logement :** en gîte d'étape

**Prévoir :** des draps, l'équipement de randonnée, un sac pour la journée avec les pique-niques de midi.

**Accompagnateur :** André

**Info et inscription :** 063/57.06.98 et pierlotandre@yahoo.com

**PAF :** 218 €, (comprend les frais d'encadrement et d'organisation, les 4 nuitées en gîte, les 4 repas du soir et les 4 petits-déjeuners).

**Référence : 988** ””

**Date :** samedi 19 et dimanche 20 novembre

**Niveau :** moyen, avec portage (12-13 kg)

**Rendez-vous :** 9h15 au parking du château médiéval de Hierges, village situé le long de la Meuse entre Fumay et Givet (France)

**Prévoir :** sac à dos, sac de couchage, une tente pour deux, ravitaillement pour les deux jours (sauf vin et eau), un tapis de sol, le tout adapté aux conditions climatiques hivernales.

**Accompagnateur :** Philippe

**Infos et inscription :** 061/28.86.84 - 0497/ 88 70 72  
trekkingpassion@gmail.com

**PAF :** 37 € comprenant les frais d'organisation, d'encadrement, le vin du soir et l'eau potable pour le dimanche

**Référence : 989** ””



## Randonnée sauvage en Thiérache

Notre étape du jour : Eppe Sauvage, recoin du Parc naturel régional de l'Avesnois.

Paysage tout en verdure légèrement vallonneux, vaches se reposant sous les pommiers, chèvres, prairies bocagères sillonnées de haies d'aubépine, de framboisiers, de saules, de charmes, forêts de feuillus, vergers, rivières sinueuses, moulins, kiosques à danser au cœur des villages : voilà planté le décor de notre boucle d'octobre.

Plus de 28.000 ha boisés (la plus importante surface forestière du Nord Pas de Calais), plus de 10.000 km de haies, 1.400 km de cours d'eau... Ce territoire naturel est tout simplement exceptionnel et si caractéristique de cette belle région de Thiérache !

A bientôt pour un bon bol d'air au pays du Maroille...



## Autour de Remouchamps la perle de l'Amblève

Remouchamps et sa célèbre grotte, constituée par la superposition de deux galeries, avec un développement connu de 2800 m. C'est aussi la plus longue navigation souterraine d'Europe.

Mais bien entendu, nous ne la visiterons pas, vive le plein air et la nature verdoyante et très accidentée qui entoure ce beau village que l'on nomme «la Perle de l'Amblève» mais aussi le pays des «Gad'lis» expression locale signifiant pays des chevriers.

De Remouchamps, nous monterons vers Deigné dit le plus village de Wallonie avec ses habitations en pierres calcaires, connu aussi pour son fleurissement tout l'été. Nous suivrons aussi le vallon des chantoirs, ces petites grottes généralement couvertes d'argile.

Une randonnée parmi les prairies, les bois et sur les collines d'où les paysages sont bien dégagés.



## De Hamoir à Xhignesse

Cette randonnée automnale nous fera découvrir une autre région autour de Hamoir, plus à l'Est, sur les contreforts de la vallée de l'Ourthe. Situé aux portes de l'Ardenne, à la lisière de la Famenne et du Condroz, Hamoir regroupe trois entités : Xhignesse sur la rive droite en aval, Hamoir-centre, et Hamoir-Lassus en amont, également sur la rive droite.

Nous partirons dans de vastes paysages ondulés, sur des grands plateaux qui nous offriront alors leurs plus beaux panoramas et de vastes points de vue.

Les petits villages de Filot et de Xhignesse eux nous offriront leur charme, leur patrimoine rural, populaire, religieux dont la charmante église Saint Pierre de Xhignesse. Cette église romane a été construite à l'extrême fin du XIe siècle et relève du Patrimoine majeur de Wallonie. Cela vaut le détour !

Le grand air, le vent, la lumière et le relief condruzien seront au rendez-vous, la météo, elle, est toujours imprévisible. Mais Olivier Messiaen nous dit : «*La nature, trésor inépuisable de couleurs, de sons, de formes et de rythmes, modèle inégalable de développement total et de variation perpétuelle, la nature est la suprême ressource.*».

**Dates** : dimanche 20 novembre 2011  
(! celle-ci peut-être modifiée pour cause de chasse !)

**Niveau** : moyen

**Rendez-vous** : 9h30 devant l'église d'Eppe Sauvage

**Accompagnateur** : Samuel

**Infos et inscription** : 0474/253.227 ou  
samdemont@gmail.com

**PAF** : 11 €, comprenant les frais d'encadrement et d'organisation

**Référence** : 990 ”

**Date** : samedi 26 novembre 2011

**Niveau** : facile (± 20km)

**Rendez-vous** : à 9 h. face à l'église de Sougné-Remouchamps (sortie 46 sur l'E25)

**Prévoir** : le pique nique de midi

**Accompagnateur** : Francis

**Infos et inscription** : tél : 087/377265 gsm : 0494/469332  
collette.francis@skynet.be

**PAF** : 11 € (comprend les frais d'encadrement et d'organisation)

**Référence** : 991 ”

**Date** : dimanche 27 novembre 2011

**Niveau** : facile, 5 à 6h de marche effective

**Rendez-vous** : à 9h15 à l'église de Hamoir, pensons au covoiturage

**Prévoir** : le sac à dos de la journée et le pique-nique de midi.

**Accompagnatrice** : Béatrice

**Infos et inscription** : 04/2532281 -0497/611936 -  
bea.boyens@skynet.be

**PAF** : 11 € (comprend les frais d'encadrement et d'organisation)

**Référence** : 992 ”





## *Raquettes à neige à la carte dans nos Ardennes*

L'hiver 2010-2011 et plus particulièrement le mois de décembre 2010 a recouvert

nos Ardennes d'une épaisse couche de neige, suffisante pour la pratique de la raquette à neige. Certains de vos guides ont d'ailleurs pratiqué ce sport hivernal en Ardenne dans d'excellentes conditions d'enneigement.

Après mûre réflexion, la Compagnie par l'intermédiaire de deux guides, propose à ses membres la pratique de cette activité dans nos Ardennes. Ne sachant pas quand Dame Nature acceptera de bien vouloir nous offrir ce beau manteau neigeux tant convoité par les inconditionnels des sports de neige; la Compagnie vous propose cette nouvelle activité à la carte dans les modalités suivantes:

Les deux guides sont Roland et Philippe. Roland propose l'activité sur le plateau fagnard, ainsi que sur les hauteurs de Spa où il a élu domicile; Philippe propose l'activité sur le plateau de la Baraque de Fraiture - les Tailles. Deux régions différentes afin de donner la possibilité à un grand nombre de membres de pratiquer l'activité.

La formule d'inscription est différente des randonnées à la journée. Ici, toute personne désirant s'adonner à l'activité doit envoyer un mail à la sortie du catalogue aux deux guides, en mentionnant qu'il souhaite être contacté pour l'activité raquettes à neige en Ardenne. Lorsque l'enneigement est suffisant, les conditions climatiques bonnes, le ou les guides contactent les personnes intéressées pour proposer une sortie à la journée. Cette journée peut très bien être en semaine comme durant le week-end. Vous l'aurez compris c'est un service à la carte. Nous devons tous avoir à l'esprit qu'un contact ne signifie pas une inscription ferme et définitive! Nous sommes tous dans le circuit du travail avec tout ce que cela implique comme contraintes, pour vous comme pour les guides. La Compagnie propose et libre à vous d'accepter ou non la participation à la journée.

Le paiement de l'activité se fera dans les mêmes procédures qu'une randonnée à la journée, voir le catalogue. Le prix pour cette journée reste à 11 euros plus éventuellement une location de raquettes à convenir avec le guide. Pour le reste, attendons l'arrivée de l'hiver et des premiers flocons sur notre belle terre ardennaise.

**Date :** de décembre à mars en fonction de l'enneigement

**Niveau :** accessible à tous

**Rendez-vous :** à déterminer avec le guide

**Prévoir :** le pique-nique du midi ainsi que les vêtements appropriés aux conditions climatiques.

**Accompagnateur :** Philippe et /ou Roland

**Infos et inscription :** Inscription par mail à la sortie du catalogue, aux 2 guides

**PAF :** 11 € comprenant les frais d'organisation et d'encadrement.  
Location de raquettes en supplément, à voir avec le guide





## Sur les plateaux de l'Ardenne centrale

A cette époque de l'année, la forêt se ferme partiellement à ses visiteurs habituels. Randonneurs, cyclistes, forestiers font alors place aux chasseurs dont l'action cynégétique contribue à maintenir l'équilibre de ce milieu. Ils remplacent nos grands prédateurs disparus et prélèvent le gibier en surplus.

C'est l'occasion, par défaut certes, d'aller arpenter les plateaux dégagés de notre Ardenne centrale, cette Ardenne que l'on qualifie souvent de profonde tant elle est peu fréquentée et méconnue.

Ce sont ces zones de plateaux aux vastes surfaces aérées, tranquillement ondulées que je vous propose de découvrir en cette saison d'automne mais qui peut déjà tant ressembler à l'hiver, dans cette contrée.

Ces plateaux sont consacrés principalement à l'élevage et, sporadiquement, aux cultures (pauvres) du seigle, de l'épeautre, de l'avoine... Ce n'est pas tant la qualité ni la profondeur du sol mais bien les outrances du climat qui conditionnent l'agriculture de l'Ardenne centrale. A 500 mètres d'altitude, l'hiver rigoureux s'attarde et le printemps tarde...

**Date :** samedi 3 décembre

**Niveau :** facile (±22km, ±400m)

**Rendez-vous :** à 9h30 à Sprimont (entre la Barrière Hinck de le N4 et St-Ode), sur l'aire de bus qui jouxte l'école.

**Prévoir :** le pique nique de midi

**Accompagnateur :** Georgy

**Infos et inscription :** 0479/61 99 73 ou georgy.renard@marche.be

**PAF :** 11 € (comprend les frais d'encadrement et d'organisation)

**Référence :** 993 ”



**Date :** dimanche 4 décembre 2011

**Niveau :** facile, 5 à 6h de marche effective.

**Rendez-vous :** à 9h15 devant le château fort d'Ecaussines, rue de Seneffe, 1, pensons au covoiturage

**Prévoir :** le sac à dos de la journée et le pique-nique de midi.

**Accompagnatrice :** Béatrice

**Infos et inscription :** 04/2532281 -0497/611936 - bea.boyens@skynet.be

**PAF :** 11 € comprenant les frais d'encadrement et d'organisation

**Référence :** 994 ”

## D'Ecaussines à Ronquières

Et oui, certains la connaissent avec Isabelle autrefois, d'autres vont la découvrir avec moi sans doute.

La randonnée de ce jour hivernal est une découverte de la région d'Ecaussines avec ses châteaux, ses vallées et celle de Ronquières avec son fameux plan incliné, son vieux et nouveau canal de Bruxelles Charleroi... L'air y sera vif en cette saison, les paysages apaisants...

*“ La magie des chemins de halage est réelle, la Samme, assoupie après des années de labeurs en partage avec l'homme a retrouvé sa splendeur toute naturelle. Dans une nature sauvage, un petit sentier de pêcheur court, d'écluses en écluses, suivi par quelques ruisselets coquins. A Ronquières, le paysage change quelque peu. Dans le fond de la vallée, la Sennette joue avec l'ancienne ligne de chemin de fer, les ondulations de terrain sont superbes, soulignées de haies d'aubépines, de saules, de peupliers qui semblent veiller les quelques fermes implantées sur ces courbes douces. Les petites ruelles nous emmènent à l'arrière des jardins, ne cessent de monter et descendre, se faufilant entre les hauts murs ou gambadant de ci de là, de la fontaine au vieux tilleul, du château au vieux canal. Feluy est aussi un très beau village de maîtres carriers. Et pour saisir totalement l'atmosphère de ce pays, nous traverserons le beau bois de la Houssière pour découvrir Ecaussines par son tunnel des amoureux.*

*Que dire encore si ce n'est que quelques sympathiques boissons qui nous attendront dans un lieu typique... “*



## Bivouac hivernal au pays de Martelange

Après quelques hésitations, je choisis Martelange comme lieu de départ pour notre bivouac hivernal. Ce lieu est idéalement situé entre la superbe forêt d'Anlier et le lac de la Haute Sûre au Luxembourg. C'est aussi le lieu idéal pour refaire le plein de carburant.

Attention, vu l'expérience de l'an dernier, munissez-vous de pneus adéquats pour affronter les avalanches de neige qui ne manqueront pas de s'abattre sur votre chemin en plein mois de décembre. Sinon, le bivouac sous la neige a quelque chose de magique. C'est le dépaysement total, même à quelques kilomètres de chez soi.

Le principe d'une randonnée transfrontalière est donc à nouveau retenu. Franchir la frontière à pied revient, en un pas, à changer de monde. Ici, depuis 1839.

Nous nous frayerons un passage dans la forêt d'Anlier en évitant les chasses puis, au Luxembourg, tenterons d'approcher le lac de la haute Sûre et la vallée de la Sûre, zone de haute valeur naturelle... Voilà le programme.



## L'avant Noël à Durbuy et son marché de Noël!

Blottie dans un méandre de l'Ourthe, Durbuy, élevée au rang de ville en 1331, présente un décor de carte postale avec son château et ses rues moyenâgeuses. Aujourd'hui encore, elle entretient sa réputation d'être la plus petite ville du monde.

Située au cœur des vallées de l'Ourthe et de l'Aisne, cette région bénéficie d'une situation géographique qui la rend accessible en toutes saisons et donc même à l'entrée de l'hiver. Au détour des paysages d'Ardenne, de Famenne et du Condroz, nous irons à la découverte d'une nature qui renferme une multitude de surprises telles que grottes, cavernes, dolmens,... Nous remonterons vers Bomal, là où l'Ourthe reçoit l'Aisne, un petit cours d'eau qui glisse au cœur d'un défilé de versants abrupts aux pierres impressionnantes, telles la muraille de la «Roche à Frêne». Randonner au pays de Durbuy, c'est aussi traverser des villages qui ont su conserver toute la richesse de leur patrimoine, avec leurs logis et leurs fermes en vieilles pierres.

C'est connu, Durbuy est animée toute l'année. Si je choisis cette période, c'est aussi pour vous la faire découvrir dans sa parure hivernale car avant les fêtes, cette petite ville est encore plus belle ! Le but de cette rando en fait, c'est de boire ensemble un excellent vin chaud dans la chaleur du Marché de Noël, l'un des plus beaux de Wallonie. Et si la neige devait être au rendez-vous : quel décor et quelle ambiance!

Mais le vin chaud et la pomme de terre au foie gras, il faudra les mériter. Comme toujours à la Compagnie!

**Date** : du 9 au 11 décembre 2011

**Niveau** : deux jours de randonnée en terrain vallonné, avec portage. Environ cinq heures de marche effective par jour

**Rendez-vous** : le vendredi 9 décembre à 20h, à Martelange, en venant de Bastogne, juste avant le pont sur la Sûre, à droite.

**Logement** : sous tente (éventuellement fournie par la Compagnie)

**Prévoir** : un sac de couchage, un tapis de sol, les divers repas, une tente et un réchaud pour deux.

**Accompagnateur** : André

**Infos et inscription** : 063/57.06.98 et pierlotandre@yahoo.com

**PAF** : 30 € (comprend les frais d'encadrement et d'organisation, le prêt éventuel d'une tente)

**Référence** : 995 ””



**Rando parrainée... Faites découvrir la Compagnie !!**

**Vous être membre, en ordre de cotisation?**

**Vous venez accompagné à cette rando? Alors elle vous est offerte à tous les deux!!**

**Valable aussi pour tous les nouveaux randonneurs non accompagnés (1<sup>ère</sup> rando)**

**Date** : 10 décembre 2011

**Niveau** : facile

**Rendez-vous** : 9h30 (au premier parking à l'entrée de Durbuy le long de l'ourthe en amont)

**Prévoir** : pique-nique

**Accompagnateur** : Jean-Paul, guide nature et accompagnateur montagne breveté

**Infos et inscription** : Tél. : 084/22.33.97 - Gsm : 0473/99.88.97 cobutcar@skynet.be

**PAF** : 11 € pour les membres non-accompagnés et gratuit pour les autres.

**Référence** : 996 ””



## Randonnée autour de Pepinster

Entre la Hoëgne et la Vesdre, nous irons à la rencontre des châteaux et des forts qui ont écrit l'histoire, parfois tragique, parfois héroïque, du beau pays de Verviers.

Nous découvrirons aussi des phénomènes géologiques inattendus dans ces vallées et nous nous promènerons dans des forêts tellement bien installées que l'on pourrait croire qu'elles sont climaciques.

Même si nous randonnons dans une atmosphère plutôt bucolique, les dénivelés nous prouveront qu'il y a bien longtemps, la Belgique culminait à 3000 mètres.

**Date :** le dimanche 18 décembre 2011

**Niveau :** facile

**Rendez-vous :** 9h30 devant la gare de Verviers (pour les personnes qui préfèrent se déplacer en train)

**Prévoir :** petit sac avec pique-nique et vêtements chauds

**Accompagnateur :** Roland

**Infos et inscription :** 0477/85.03.46

**PAF :** 11 € comprenant les frais d'organisation et d'encadrement

**Référence :** 997 ”



## La Chartreuse en raquette

La Chartreuse évoque cet ordre religieux très austère fondé en 1084 par saint Bruno dans le massif. «Chartreuse» vient du latin «cartusia» qui désignait un lieu inhospitalier. Depuis cette époque, les moines vivent en ermites dans des maisonnettes disposées autour d'un cloître. Rassurez-vous, nous ne adonnerons pas à une telle austérité. Nous aurons d'ailleurs certainement l'occasion de déguster le précieux élixir de longue vie produit par les moines : la chartreuse.

Le massif, qui fait partie des préalpes, culmine à 2082 mètres à Chamechaude. Il est constitué d'une succession de barres calcaires entrecoupées de cuvettes marneuses tapissées par la forêt ou entrecoupées de belles prairies montagnardes. De profondes gorges sont autant de voies d'accès. Sur les hauteurs, on trouve une mosaïque d'alpages, de forêts d'épicéas et de lande : l'idéal pour la pratique de la raquette. On y découvre aussi une vue qui va du mont Blanc au massif Central.

La Chartreuse a longtemps aussi été une terre de frontière. Des bornes tracent encore l'ancienne limite entre la France et la Savoie. Ce n'est en effet qu'en 1860 que la Savoie fut annexée à la France.

Depuis une vingtaine d'années, la Chartreuse est devenue un parc naturel régional avec une flore et une faune intéressantes. En 1986, il restait 250 chamois. Ils sont 1500 aujourd'hui. Le lynx est réapparu, très discrètement, et le loup y a même été vu en 2004 et 2005.

**Date :** du 26 au 30 décembre 2011

**Niveau :** cinq jours de randonnée en raquettes à neige en terrain montagneux, environ cinq heures de marche effective par jour.

**Rendez-vous :** le lundi 26 décembre, à 9h15 au col du Granier, à l'entrée de la Chartreuse.

**Logement :** en gîte.

**Prévoir :** un sac à viande, des pantoufles, l'équipement de montagne, votre sac pour la journée avec vos pique-niques de midi et une paire de raquettes. Si vous n'avez pas de raquettes, la Compagnie en loue.

**Accompagnateur :** André

**Infos et inscription :** 063/570698 et pierlotandre@yahoo.com

**PAF :** 234 € (comprend les frais d'encadrement et d'organisation, les 4 nuitées en gîte, les 4 repas du soir et les 4 petits déjeuners).

**Référence :** 998 ”



## ***Bruxelles ma belle sur son 31. Parcours Art Nouveau, festif et insolite***

Lors de ce week-end exceptionnel, nous irons (re)découvrir notre chère capitale si curieuse par ses contrastes, ses aspects médiévaux et modernes, cohérents et brouillons dans son cœur historique et ses coulisses.

Nous irons découvrir ses aspects insolites et secrets, parfois hors des sentiers battus, dans des quartiers et ruelles inconnus. Nous irons surtout aussi découvrir ses nombreuses façades Art Nouveau dans les nouveaux quartiers de la fin du 19<sup>e</sup> siècle quand Bruxelles s'est développée avec l'industrialisation. Nous partirons à la recherche des différentes réalisations de nombreux architectes de cette époque. Entre autres, nous irons rendre hommage au célèbre Victor Horta qui aurait eut 150 ans cette année. Nous irons visiter sa maison et son atelier le samedi matin (une heure de visite facultative) et redécouvrir en ville ses façades florales, artistiques, artisanales et industrielles.

Nous irons donc à la découverte des maisons de charmes, des monuments historiques, des commerces insolites du quartier du Centre, des quais, de Saint Gilles, de Forest, d'Ixelles, du quartier Louise, des Squares et du Cinquantenaire probablement... Vaste programme travaillé pour ce week-end festif !!

Les Plaisirs d'Hiver animent le cœur de Bruxelles en décembre et jusqu'au lendemain des fêtes de fin d'année. Ces animations hivernales ont été lancées à Bruxelles en 2002. Cette manifestation de fin d'année est organisée à la Grand-Place de Bruxelles et autour de la Bourse, sur la place Sainte-Catherine, sur le Marché aux Poissons. Elu par les Tours Opérateurs anglais 'Marché de Noël le plus original d'Europe', il se décline au fil des 240 chalets répartis autour de la Bourse, de la Place Sainte-Catherine et du Marché aux Poissons. Au gré des chalets, nous trouverons de multiples idées cadeau et autant de propositions gourmandes.

Pour la soirée du réveillon, nous irons dîner dans un resto au goût du jour avant de découvrir les fêtes et feux d'artifices dans le cœur de la cité illuminée.

Robert Park, sociologue américain nous dit : «*La ville n'est pas une simple agglomération d'hommes et d'équipements mais c'est un état d'esprit.*»

**Date :** le 31 Décembre 2011 et le 1 Janvier 2012. Possibilité de ne faire qu'une journée à convenir avec l'accompagnatrice

**Niveau :** facile, randonnée citadine, 5 à 6h de marche effective.

**Rendez-vous :** à 9h15 à l'auberge de jeunesse Rue du Damier 23 à Bruxelles centre, pensons au covoiturage.

**Prévoir :** le sac à dos de la journée et le pique-nique de midi des deux journées.

**Accompagnatrice :** Béatrice

**Infos et inscription :** 04/2532281 -0497/611936 - bea.boyens@skynet.be

**PAF :** 111 € - comprenant les frais d'encadrement et d'organisation, la nuitée et le petit déjeuner à l'auberge de Jeunesse et le dîner festif du Nouvel An dans un bon resto !!!

**Référence :** 999 ””





## Rando raquette Vercors

Le Vercors a l'avantage d'être sur les hauts plateaux, nous y trouverons un terrain vallonné, sans grands risques d'avalanche.

Les routes sont quasi inexistantes et les bâtiments que nous rencontrerons ne seront que des abris pour randonneurs, équipés de poêles et si on veut, il serait possible de les utiliser une nuit pour loger à la rude (à voir en fonction du niveau du groupe).

Le paysage reste sauvage même si il nous arrive de croiser des traces d'autres randonneurs.

Sur les hauts plateaux où la résistance a écrit ses actes les plus héroïques pendant la seconde guerre mondiale, les lieux de ces souvenirs sont nombreux.

Dans beaucoup d'endroits on a une vue imprenable sur le massif des Alpes mais aussi sur le grand Veimont, point culminant du Vercors et sur la montagne mythique du mont Aiguille.

Notre gîte, situé pas loin de Chapelle en Vercors, est relativement isolé et si la neige est au rendez-vous nous pourrons partir raquettes aux pieds.

*C'est la 1000<sup>e</sup> randonnée, on boit un coup!*



## En marche sous la lune...

Puisque l'hiver le jour est si court et la nuit si longue, pourquoi ne pas en profiter ?

Marcher dans la nuit procure toujours d'inhabituelles sensations. Quand nos yeux n'y voient plus guère, ce sont tous les autres sens qui prennent la relève. Très vite, ils s'aiguisent et nous envoient leurs stimuli... Nous devenons autrement réceptifs.

Pour y parvenir, il nous faudra éviter autant que possible de recourir à nos frontales même si l'idée de ressembler à un chapelet de lucioles gravissant le talus ardennais peut paraître séduisante... La pleine lune est invitée spécialement ce soir-là. Elle nous aidera à appréhender la nuit, si un ciel dégagé le permet bien sûr.

Souhaitons-nous une nuit claire, un froid sec, un gel franc et, pourquoi pas, un blanc manteau. Nous réchaufferons tout cela d'une vigoureuse foulée, d'un bon coin de feu et d'un chaud breuvage partagé.

**Date :** du 3 au 7 janvier 2012

**Niveau :** 5 jours de randonnée en étoile sans portage - raquette à neige en terrain montagneux (environ 5h de marche par jour)

**Rendez-vous :** le mardi 3 janvier 2012 à 9h30 à l'église de Chapelle en Vercors

**Prévoir :** drap de lit, équipement de montagne, sac pour la journée avec pique-nique de midi et des raquettes

**Logement :** gîte

**Accompagnateur :** Roland

**Infos et inscription :** 0477/85.03.46

**PAF :** 237 € (comprend les 4 demi-pension et les frais d'organisation)

**Référence : 1000** ””

**Date :** le samedi 7 janvier

**Niveau :** facile (± 20km)

**Rendez-vous :** à 16h devant l'église de Marche-en-Famenne – fin de la rando prévue vers 23h

**Prévoir :** le pique-nique du soir - un bol, une tasse et une cuillère pour la soupe et le vin chaud – lampe de poche ou frontale

**Accompagnateur :** Georgy

**Infos et inscriptions :** 0479/61 99 73 et georgy.renard@marche.be

**PAF :** 17 € (comprend les frais d'encadrement et d'organisation, la soupe et le vin chaud)

**Référence : 1001** ””



## Dans le camp de Lagland

Par le passé, les domaines militaires étaient strictement interdits au public et, en principe, solidement gardés. Mais, en Belgique, les tâches de l'armée ont évolué. On s'est aussi rendu compte que les domaines militaires comme Elsenborn, Marche, Bourg Léopold ou Lagland contenaient d'importantes richesses naturelles.

Lagland, terrain de 28000 hectares, a été cédé en 1881 par la ville d'Arlon à l'Armée. Le site a donc été préservé depuis plus d'un siècle de toute urbanisation et activités agricoles ou touristiques.

Une lande à bruyère, des marais et une forêt composent son étonnant paysage. Le Landbruch, l'un des marais de la haute Semois, s'y étend sur 95 hectares et figure parmi les sites d'intérêt biologique les plus intéressants du nord de l'Europe.

On y trouve l'arnica, le rossolis et le genêt poilu, sans oublier toute la gamme des lichens et quelques orchidées. Le guêpier d'Europe, le busard cendré, la pie-grièche écorcheur, l'hirondelle de rivage sont présentes également ainsi que de nombreux insectes et batraciens.

Avec les conseils des scientifiques, les responsables du camp Lagland ont compris l'intérêt environnemental de ce site désormais protégé. Progressivement, une dynamique environnementale est née au sein des forces armées, avec pour soucis premiers l'information et la sensibilisation.

Il n'est aujourd'hui plus impossible d'entrer dans le camp. C'est ainsi que j'ai pu récemment participer à une course, puis à un entraînement d'orientation dans ce magnifique espace. J'ai donc pensé à une randonnée d'une journée et introduit une demande pour la Compagnie dont vous allez bénéficier...



## Traditionnel bivouac hivernal de janvier

Une fois de plus, on va commencer l'année en force en s'offrant un bivouac en plein mois de janvier dans nos Ardennes ! Je vous invite à partager avec moi ce week-end hivernal.

Houffalize capitale mondiale du VTT sera notre point de départ pour commencer ce périple de deux jours au sein du Parc Naturel des Deux Ourthes.

Ce parc naturel couvre une superficie de 76 000 hectares et se trouve être le plus étendu des neufs parcs naturels de Wallonie. Avec une telle superficie, chemins pittoresques, vallées encaissées, rivières tumultueuses et quelques belles pentes abruptes viendront agrémenter tous les plaisirs rencontrés dans un bivouac hivernal. Espérons que Dame Nature se lovera également de sa belle parure neigeuse, que le froid veillera sur nous, afin de nous réchauffer autour du traditionnel feu du soir, tout en sirotant un bon vin chaud parfumé aux agrumes et épices.

Qui a dit que la randonnée hivernale manquait de plaisir et de chaleur humaine !!

**Rando parrainée... Faites découvrir la Compagnie !!  
Vous être membre, en ordre de cotisation?**

**Vous venez accompagné à cette rando?  
Alors elle vous est offerte à tous les deux!!**

**Valable aussi pour tous les nouveaux randonneurs  
non accompagnés (1<sup>ère</sup> rando)**

**Date :** le 14 janvier 2012

**Niveau :** une journée de randonnée en terrain vallonné, environ cinq heures de marche effective.

**Rendez-vous :** le samedi 14 janvier, à 9 heures, à l'extrémité de la rue du Joli Bois à Fouches, 6 kilomètres à l'ouest d'Arlon.

**Prévoir :** un sac pour la journée avec le pique-nique de midi.

**Accompagnateur :** André

**Infos et inscription :** 063/57.06.98 et pierlotandre@yahoo.com

**PAF :** 11,5 € pour les membres non-accompagnés et gratuit pour les autres (comprend les frais d'encadrement et d'organisation et l'entrée dans le domaine militaire).

**Référence : 1002** ” ”



**Date :** samedi 14 et dimanche 15 janvier

**Niveau :** moyen, avec portage (12-13 kg)

**Rendez-vous :** 9h15 au parking près de l'église de Houffalize (maison du tourisme)

**Prévoir :** sac à dos, sac de couchage, une tente pour deux, ravitaillement pour les deux jours (sauf le vin), un tapis de sol, le tout adapté aux conditions climatiques hivernales.

**Accompagnateur :** Philippe

**Infos et inscription :** 061/28.86.84 - 0497/88.70.72  
trekkingpassion@gmail.com

**PAF :** 37 € comprenant les frais d'organisation, d'encadrement, le vin du soir et l'eau potable pour le dimanche

**Référence : 1003** ” ”



## *Le pays de Theux : une particularité de l'Ardenne*

Le pays de Theux et sa célèbre fenêtre, curiosité géologique, qui fait de cette région un mini-Condroz inséré en Ardenne.

La fenêtre de Theux est un plateau plus ou moins circulaire, entourant en les dominant une suite de bombements et de dépressions typiques du Condroz âgés de 300 millions d'années.

Nous randonnerons en boucle à travers ces paysages variés, quelques fois le long des bocages ou sur les rives de petits ruisseaux, parfois à travers bois, nous traverserons également de jolis villages construits de pierres calcaires et schisteuses. Du haut des collines nous aurons l'occasion de découvrir non seulement les vastes paysages qui caractérisent cette particularité géologique, mais aussi les ruines du Château de Franchimont, témoin de la triste fin en 1468 des 600 Franchimontois.

Par grand vent sur les hauteurs ou plus à l'abri dans les vallons, nous aurons tous loisirs d'imaginer comment ce Pays s'est formé et comment il a écrit son histoire.

### Possibilité de combiner les 2 randos



## *Le balcon de Tancremont*

Entre les vallées historiques de la Vesdre et de la Hoegne, Tancremont sur sa crête n'offre pas seulement son «Vi Bon Diu» du 11<sup>e</sup> siècle si serein dans la chapelle, si bien sculpté et ses célèbres tartes mais aussi de vastes paysages animés et contrastés !

Tantôt des bocages, des paysages doux, agrestes, champêtres, tantôt des terrains plus ardennais, âpres, sauvages et envoûtants.

La découverte de la vallée de la Vesdre, méconnue pour certains, pourra nous faire comprendre ses méandres et ses versants comme si cette rivière avait voulu échapper à l'emprise des fabriques de draps ? Victor Hugo n'a-t-il pas écrit de cette vallée : «C'est la plus ravissante vallée qu'il y ait au monde. En été, par beau jour, avec le ciel bleu, c'est quelque fois un ravin, souvent un jardin, toujours un paradis» ? C'est dire si la découverte mérite le détour même en hiver! Nous longerons de nombreux ruisseaux «aux noms enchanteurs» qui dévalent pour découvrir l'autre versant, celui de la vallée de la Hoegne.

Les contrastes se retrouvent encore dans les terrains, les paysages fagnards, boisés ou bien ouverts sur la «fenêtre de Theux», cette fameuse dépression particulière. Nous irons vers quelques hameaux par des sentiers de pèlerins, nombreux dans le coin et d'anciens chemins qui feront naître l'élan d'aller à leur découverte... Et nous dégusterons cette fameuse tarte au riz ou aux fruits de Tancremont ?

«Il n'y a pas de pas perdus...», nous dit André Breton.

**Date** : le samedi 21 janvier 2012

**Niveau** : facile ± 20 km.

**Rendez-vous** : face à l'église de Theux à 9 h.

**Prévoir** : le pique-nique de midi et le petit sac de la journée

**Accompagnateur** : Francis

**Infos et inscription** : Tél: 087/377265 gsm : 0494/469332  
collette.francis@skynet.be

**PAF** : 11 € comprenant les frais d'encadrement et d'organisation

Référence : 1004 ””



**Date** : le dimanche 22 janvier 2012

**Niveau** : facile à moyen, 5 à 6h de marche effective.

**Rendez-vous** : à 9h15 à la Chapelle du Vieux Bon Dieu de Tancremont.  
(Entre Banneux et Pepinster N666), pensons au covoiturage

**Prévoir** : le sac à dos de la journée et le pique-nique de midi.

**Accompagnatrice** : Béatrice

**Infos et inscription** : 04/2532281 -0497/611936 -  
bea.boyens@skynet.be

**PAF** : 11 € comprenant les frais d'encadrement et d'organisation

Référence : 1005 ””





## Les Ardennes grand-ducales, au fil de la Wiltz et de la Sûre

L'Oesling qui recouvre la partie septentrionale du Grand-Duché n'est pas sans rappeler les caractéristiques de notre massif ardennais. Il en constitue en fait le prolongement grand-ducal, au même titre que l'Eiffel allemand. Il présente des vallées profondes, des flancs de collines escarpés et généreusement boisés avec une altitude pouvant atteindre 560 mètres. Son sous-sol est composé de schiste dur et les rivières qui le traversent y ont un cours capricieux. Pourtant, cette région offre des panoramas qui dépassent même les habitués de l'Ardenne. Le relief y semble en effet plus puissant, les volumes s'y déploient généreusement et les chênes y ont été préférés aux conifères de nos régions. C'est donc tout d'abord dans les vallons enclavés de la Wiltz et sur ses crêtes aérées que je vous convie à cette rando un peu aventureuse.

Puis, le lendemain, petit changement de décors... Une région similaire au départ mais que l'homme a largement modifiée par l'édification du barrage de la Sûre, dans les années 60. La rivière ainsi retenue par l'homme, ses eaux n'ont pu qu'enfler dans les vallées situées en amont, pour lui conférer sa physionomie actuelle. Long de 40 kilomètres, relativement étroit et particulièrement sinueux, ce lac à la surface oblongue remplit une double-fonction : la production d'électricité et l'approvisionnement en eau potable.

Gageons que l'hiver nous comblera de ses plus beaux effets...

**Date** : du samedi 28 au dimanche 29 janvier (il est possible de ne participer qu'à une des deux journées ; contacter votre accompagnateur)

**Niveau** : facile à moyen (relief et sentiers parfois escarpés – possible passage à gué)

**Rendez-vous** : à 9h30 à Kautenbach (11km à l'est de Wiltz-GDLux) sur la parking au centre du village.

**Prévoir** : les pique-niques des samedi et dimanche midi et les effets personnels

**A noter** : n'hésitez pas à demander ou à offrir un covoiturage.

**Accompagnateur** : Georgy

**Inscription et infos** : 0479/61 99 73 ou [georgy.renard@marche.be](mailto:georgy.renard@marche.be)

**PAF** : 79 € (comprend les frais d'encadrement et d'organisation pour les deux jours de randonnée, le logement en auberge + draps, le repas du samedi soir avec les boissons, le déjeuner du dimanche)

**Référence** : 1006 ””





## *Raquettes à neige au pied du Grand Ballon (1424 m) - Vosges*

La raquette est une nouvelle manière de vivre la montagne, de découvrir des espaces sauvages inaccessibles sans elle. Qui n'a pas rêvé un jour, de s'évader dans de grands espaces blancs, où le calme et la sérénité dominent en maître.

Toute personne sachant randonner à pieds, est capable de chausser ces étranges gouttes de plastique, pour sillonner de bien beaux massifs enneigés : la Forêt noire, le Jura, le massif Central, les Vosges et pourquoi pas nos Hautes Fagnes, se prêtent à merveille à ce nouveau loisir, qui ne cesse de prendre de l'importance dans le rang des randonneurs pédestres.

C'est le massif vosgien qui sera notre hôte pour ce périple raquettes. Il présente peu de difficultés techniques et l'enneigement est bien présent durant le mois de février. De plus, le manteau neigeux épouse avec beaucoup d'élégance et de délicatesse la forêt d'altitude, ainsi que les grands espaces dominant la partie sommitale du massif : les Hautes Chaumes. Les conditions climatiques hivernales y sont aussi très surprenantes. Le massif tout entier est sous l'influence du vent et de températures nocturnes pouvant même avoisiner les - 25°C ! Dans ces conditions si particulières, de simples piquets ressemblent à d'étranges créatures, figées par la bise, le froid et la neige.

La majeure partie de ces trois jours d'évasion s'effectuera dans le massif du Markstein et du Grand Ballon (1424 m), point culminant du massif vosgien. En hiver, peu de monde sillonne cette partie du massif inaccessible aux véhicules.

Ce sera également l'occasion de loger dans une véritable ferme auberge de montagne, isolée, face au 1<sup>er</sup> sommet du massif et inaccessible en voiture. Ben oui, il faudra chausser ses raquettes pour le rejoindre.



En fonction du nombre de participants, un second guide sera éventuellement présent (Georgy), afin de rendre ce séjour plus confortable et convivial.



**Dates :** du vendredi 3 au dimanche 5 février

**Niveau :** 3 jours de randonnée en étoile depuis une ferme auberge vosgienne

**Rendez-vous :** le jeudi 2 février à partir de 17h00, à la ferme auberge

**Logement :** dans une ferme auberge vosgienne

**Prévoir :** un dossier technique complet sera envoyé à chaque participant en ordre de paiement

**Accompagnateur :** Philippe + Georgy en fonction du nombre de participants

**Infos et inscription :** 061/28.86.84 - 0497/88.70.72  
trekkingpassion@gmail.com

**PAF :** 165 € ce prix comprend l'organisation et l'encadrement, 3 nuitées en demi-pension

**Référence : 1007** ” ”





## *Du Limbourg médiéval au Lac de la Gileppe*

*Rando parrainée... Faites découvrir la Compagnie !!*

*Vous être membre, en ordre de cotisation?*

*Vous venez accompagné à cette rando?*

*Alors elle vous est offerte à tous les deux!!*

*Valable aussi pour tous les nouveaux randonneurs non accompagnés  
(1<sup>ère</sup> rando)*

Pour ne pas confondre avec la province de Limbourg, Limbourg, ville haute, est un village classé de la Province de Liège et fut Capitale de l'ancien Duché et Forteresse réputée imprenable, placée sur son éperon rocheux.

Ce bourg médiéval a connu de nombreux sièges. Les grands Empereurs et Princes du 12<sup>e</sup> au 18<sup>e</sup> siècles s'y illustrèrent !

Dans un contrefort et un méandre de la Vesdre, blotti entre le Plateau de Herve et les Hautes Fagnes, Limbourg, Porte de l'Ardenne Bleue, sera le point de départ de la randonnée vers le Barrage et le Lac de la Gileppe. Ce dernier est le plus ancien du Parc Naturel Germano-Belge Hautes-Fagnes-Eifel et fait partie de l'Avant-Pays Fagnard. Cette région verte est parsemée de bocages et de forêts. Par les prairies entrecoupées d'échaliers, par le chemin de l'aqueduc, les chemins de campagne et les sentiers forestiers, nous découvrirons des coins pittoresques, bucoliques, des paysages séduisants. Au Barrage, nous pourrons admirer le fameux Lion de Félix Bourré et contempler toute la région sur quasi 360°, du haut de la Tour Panoramique du Lac immobile, à 77,6m de hauteur ! Point de vue impressionnant, vertigineux !

Le retour se fera à travers le Westhertogenwald, les bois de Goé et d'Hévreumont et les derniers bocages préservés. On dit dans la région que le clocher Tor de l'église de Goé reste énigmatique ! Que l'Avant-Pays fagnard reste charmant ! Et que la Place Saint-Georges de Limbourg restera longtemps classée patrimoine majeur de Wallonie!

Fin de randonnée, nous pourrons flâner dans les ruelles de la cité sur les pavés blancs et les galets de la Vesdre, un vrai défi lancé aux talons aiguilles ! Patrimoine remarquable, charme d'antan assuré!

Jean Cassou nous dit : «Des lambeaux d'histoire demeurent accrochés aux épines de toutes les routes du monde»

**Date** : le 12 février 2012

**Niveau** : facile, 5 à 6h de marche effective

**Rendez-vous** : à 9h15 à la place Saint-Georges à Limbourg-Dolhain, ville haute. (entre Verviers et Eupen N 61), pensons au covoiturage

**Prévoir** : le sac à dos de la journée et le pique-nique de midi

**Accompagnatrice** : Béatrice

**Infos et inscriptions** : 04/2532281 -0497/611936 - bea.boyens@skynet.be

**PAF** : 11 € comprenant les frais d'encadrement et d'organisation

**Référence** : 1008 ””





## COUPS DE COEUR... Vallée de la Semois

*Sa nature, ses bières, son patrimoine*

*La Semois, beaucoup d'Ardenne, un peu de Gaume.  
Une infinie variété de paysages. «Coups de cœur pour  
le Luxembourg Belge» de Paul Wagner.*

Au départ de Chiny et de Florenville, nous partirons à la découverte de la vallée de la Semois sur l'un de ses tracés les plus pittoresques. Dans le calme et la brume matinale, le spectacle s'enroule au fil de l'eau : la flore et la faune ne vous auront jamais paru aussi belles.

Nous randonnerons le long de cette rivière encaissée, aux méandres capricieux et dominée par de hauts rochers abrupts. Ces multiples balcons rocheux offrent des vues vertigineuses et révèlent tout le travail de l'eau au fil du temps : vues superbes sur le rocher du Chat, le rocher du Hat, le barrage en « V » de la vanne des Moines (ancienne pêcherie aux saumons) et sur le site classé des forges des Epioux et de ses étangs. D'autres beautés naturelles s'offriront à nous tout au long du parcours, ...

Cette région vous enchantera également par le charme de ses villages gaumais très authentiques, dont Chassepierre, l'un des plus célèbres et bien connu par son festival des arts de la rue. Lors de ces deux journées, je me ferai un plaisir de mettre en avant les différences aussi bien, géologiques, climatiques, urbanistiques et étymologiques qui caractérisent l'Ardenne et la Gaume.

En bref, après cette rando, vous ne confondrez plus jamais un ardennais d'un gaumais...

Pour rester en harmonie avec cette nature et ce patrimoine nous logerons et mangerons dans une superbe ferme ardennaise.



## Dans le Bugey en raquettes

Il y a longtemps que je souhaitais randonner dans ce massif. Dans les années 80, en allant vers les Bauges ou la Chartreuse, je passais en me disant «un jour, je randonnerai ici». Mais ça me semblait trop loin pour un massif ne culminant qu'à 1531 mètres d'altitude. Puis, en mai de cette année, avec trois copains, je me suis décidé et nous nous sommes dits que la contrée valait vraiment le voyage comme dit un guide touristique bien connu.

Orchidées à foison, couvent chartreux forcément isolé, refuge d'altitude avec sa délicieuse buvette, arbres très remarquables, population accueillante et architecture traditionnelle constituent les points forts du Bugey. À cela s'ajoutent des vues époustouflantes vers le lac Lemman, le lac d'Annecy et surtout le lac du Bourget, celui de Lamartine, sans parler du mont Blanc.

Comme nous serons en hiver, le froid aidant, ces vues seront encore meilleures. En revanche, pour les orchidées hum !...

Attention, je ne garantis pas absolument l'enneigement. Vous savez, avec le réchauffement, on ne sait jamais. Mais le Bugey, c'est l'extrême sud du Jura, donc du bon calcaire, qui se refroidit très vite et peut nous garder au moins un peu de neige. De toutes façons, vous ne regretterez pas votre déplacement !

**Date :** 18 et 19 février 2012

**Niveau :** facile sans portage

**Logement :** à la ferme en chambre confortable. Possibilité de chambre double ou de chambre 1 personne sur demande, sans supplément.

**Rendez-vous :** 9h30 devant l'église de Chassepierre

**Prévoir :** pique-nique du samedi midi, draps le lit 1 personne, housse de couette... ou sac de couchage ou sac à viande, les couettes sont fournies

**Accompagnateur :** Jean-Paul, guide nature et accompagnateur montagne breveté.

**Infos et inscriptions :** Jean-Paul – Tél. : 084/22.33.97  
GSM : 0473/99.88.97 – cobut-car@skynet.be

**PAF :** 98 € Ce prix comprend l'organisation et l'encadrement, 1 nuit avec petit-déjeuner, un bon repas du samedi soir à la ferme (apéro, vin et café compris), le pique-nique du dimanche midi

**Référence :** 1009 ””



**Date :** du 18 au 22 février 2012

**Niveau :** cinq jours de randonnée en raquettes à neige en terrain montagneux, environ cinq heures de marche effective par jour.

**Rendez-vous :** le samedi 18 février, à 9h15 à Cormaranche-en-Bugey à 35 kilomètres à l'est d'Ambérieu.

**Logement :** en gîte

**Prévoir :** un «sac à viande», l'équipement de montagne, votre sac pour la journée avec vos pique-niques de midi et une paire de raquettes. Si vous n'avez pas de raquettes, la Compagnie en loue.

**Accompagnateur :** André

**Infos et inscription :** 063/570698 et pierlotandre@yahoo.com

**PAF :** 217 € (comprend les frais d'encadrement et d'organisation, les 4 nuitées en gîte, les 4 repas du soir et les 4 petits déjeuners).

**Référence :** 1010 ””



## Au pays de la Thyle et de la «t'Serclaes»...

En ce mois de février, je vous emmène aux confins du Brabant wallon, entre champs et bois, à quelques encablures des capitales wallonne et nationale, au cœur de la commune de Villers-la-Ville. Parsemé dans un espace rural de qualité, le pays de Villers est connu de tous pour son Abbaye cistercienne, fondée au 12<sup>ème</sup> siècle par saint Bernard. Classées patrimoine exceptionnel de Wallonie depuis 1972, ses ruines constituent l'un des plus beaux sites architecturaux d'Europe. Possédant plus de 10.000 ha de terre, c'est le plus gros propriétaire foncier du Brabant. Les terres et les bâtiments sont vendus en 1893 comme bien nationaux.

Un chantier de restauration est toujours en cours depuis 23 ans.

C'est au fil de la Thyle que nous découvrirons ces terres limoneuses, schisteuses dédiées en majeure partie à la culture. Plusieurs belles fermes attirent d'ailleurs le regard du promeneur.

En hiver, faune et flore rentrent en dormance mais qu'importe soyons attentif aux cadeaux parfois inattendus de dame nature...

«Et la «t'Serclaes» dans tout ça ?» me direz-vous. Après l'effort de la marche, j'espère que nous aurons le plaisir de déguster ensemble cette bonne ambrée promue par la confrérie des Moines de Villers ...



## Spa, région des sources

### Nouveaux parcours

Une boucle au départ des hauteurs de Spa, le long des sentes ravinées, dans des vallons pittoresques, sur les rives des ruisseaux qui les ont creusés. Pour sortir de ces vallons il faudra en gravir les versants parfois escarpés qui débouchent parfois dans de jolis villages dont les maisons bâties en pierre de la région sont regroupées pour se protéger du froid mais aussi, à l'époque de leurs constructions, pour résister à l'invasisseur.

De ce village, nous suivrons la Vecquée, ancien terme Wallon qui signifie «Evêque», cet ancien chemin frontière entre l'évêché de Liège et la principauté abbatiale de Stavelot-Malmedy

Nous aurons aussi l'occasion de découvrir, de petites fagnes, des magnifiques hêtraies aux couleurs, espérons le, déjà automnales.

Sur le parcours, nous découvrirons de nombreuses prises d'eaux servant à alimenter les différentes sources aux noms évocateurs de l'époque où ces territoires étaient propriétés royales (source de la Reine, source Marie-Henriette)

Si je me réfère aux derniers hivers, nous serons probablement dans de magnifiques paysages de neige.

**Date :** dimanche 19 février 2012

**Niveau :** facile

**Rendez-vous :** 9h30 devant l'abbaye de Villers-la-Ville

**Accompagnateur :** Samuel

**Infos et inscription :** GSM : 0474/253.227 ou samdemont@gmail.com

**PAF:** 11 € comprenant les frais d'encadrement et d'organisation.

**Référence :** 1011 ””

**Date :** le samedi 25 février 2012

**Niveau :** facile : ± 20 km

**Rendez-vous :** à 9h. face à l'église de Creppe

**Prévoir :** pique-nique de midi

**Accompagnateur :** Francis

**Infos et inscription :** tél : 087/377265

gsm : 0494/469332

E-mail : collette.francis@skynet.be

**PAF:** 11 € comprenant les frais d'encadrement et d'organisation.

**Référence :** 1012 ””



Février





## *De La Roche à Cielle : un excellent entraînement «montagne» 1000 m de dénivelé positif et 1000 m de dénivelé négatif !*

C'est à une rando sportive que je vous invite. La vallée de l'Ourthe révèle bien des surprises. Si les dénivelés n'ont rien à voir avec ceux que l'on rencontre en montagne, la succession de ceux-ci peuvent déjà vous donner un avant-goût de l'effort qui vous attend lors de la rando en altitude. Cette journée sera d'ailleurs un excellent entraînement : l'an dernier, un randonneur a calculé au terme de la rando 1000 m de dénivelé positif et 1000 m de dénivelé négatif.

Lovée dans un écrin de verdure, la ville de La Roche en Ardenne est le point de départ idéal pour rejoindre tous les «sommets» qui l'entourent. Nous quitterons rapidement la «perle des Ardennes» pour grimper le long du château fort et rejoindre l'un des premiers villages qui l'observe de haut : Cielle. Ensuite, plongée vers la vallée de l'Ourthe aux environs de Marcourt puis remontée vers Hodister et l'Ermitage de St-Thibaut. Classés depuis 1973, la chapelle (1639) et l'Ermitage (XVIII<sup>e</sup> siècle) offrent une vue splendide sur l'Ourthe et les villages environnants. Ensuite, retour vers La Roche via la Croix de Beausaint (50 cm de neige en janvier 2010 – c'était magique !) dernier «sommets» de la journée d'où vous pourrez jeter un dernier regard vers tout le chemin parcouru avant d'apprécier une bière bien méritée !

**Date :** dimanche 26 février 2012

**Niveau :** moyen

**Rendez-vous :** 9h00 à La Roche, au parking situé devant la piscine (quartier des Evêts)

**Prévoir :** pique-nique du midi et petit sac à dos.

**Accompagnateur :** Jean-Paul, guide nature et accompagnateur montagne

**Infos et inscription :** 084/22.33.97 – Gsm : 0473/99.88.97 – cobut-car@skynet.be

**PAF :** 11 € comprenant les frais d'encadrement et d'organisation

**Référence :** 1013 ””

# Mars



## *Plongée dans l'Ardenne oubliée A la rencontre des fermes châteaux*

Je vous propose une plongée dans l'Ardenne d'autrefois avec le décor magique des «Troufferies d'Ochamps» (région de Libin- Libramont).

Troufferie ?? Ce terme désignerait, selon les personnes âgées de Ochamps (région de Libin) , le lieu d'exploitation de la tourbe (forme francisée du terme wallon «trouf'rie»). Cette zone est privée et protégée, unique en Ardenne centrale, est une mosaïque de milieux variés qui vont des plus secs au plus humides. On y retrouve un biotope proche de celui des Fagnes avec les prairies à molinie, les marais, les tourbières flottantes ou de la lande sèche. Ces paysages sont les derniers témoins de l'Ardenne d'autrefois, avant son assèchement au profit des plantations massives d'épicéas (sapins de Noël). Curieusement, cette région «sauvage» est le berceau de magnifiques fermes château dont la splendeur vous surprendra toujours au détour d'une forêt.

Cette rando sera l'occasion de vous initier à ce que l'on appelle «la grande faune sauvage» : cerfs, chevreuils, sangliers... La fin de l'hiver est la saison idéale pour les observer, surtout si la neige est encore présente : les traces et les indices de présence de repèrent facilement et c'est dans ce milieu qu'ils révèlent toute leur grâce et leur beauté.

**Date :** samedi 3 mars 2012

**Niveau :** facile

**Rendez-vous :** 9h30 devant l'église de de Ochamps (région de Libin- Libramont)

**Prévoir :** pique-nique du samedi midi

**Accompagnateur :** Jean-Paul, guide nature breveté

**Infos et inscription :** 084/22.33.97 – Gsm : 0473/99.88.97 - cobut-car@skynet.be

**PAF :** 11 € comprenant les frais d'encadrement et d'organisation

**Référence :** 1014 ””



## La vallée de l'Our en Ardenne Eifel

Nous irons à la découverte de l' «Arduenna» (en celtique : «les hauteurs boisées»), de la plus grande forêt de toute la Gaule, pour César. Dans cette région des trois frontières, entre les grands plateaux ouverts, nous nous baladerons dans les anciens sentiers des «braconniers», éleveurs et seigneurs. Nous traverserons les paysages ruraux, témoins du labeur et apprendrons un peu de leurs «cultures» et de leurs histoires. Nous irons à travers les hameaux dans ce relief tout en douceur pourtant, vers des horizons qui flottent sans brisures.

En effet, lors de ces deux jours de randonnée, nous aurons la chance de découvrir une partie de l'Ardenne-Eifel et de la vallée de l'Our, entre Burg-Reuland et le village de Ouren. Ce petit coin pittoresque, situé aux trois frontières allemande, luxembourgeoise et belge, offre par son isolement loin des cités, un calme relatif et une nature préservée.

Nos coups de cœur se porteront sur les hauts plateaux aux courbes qui se posent en larges assises paresseuses et qui étagent sans heurts leurs molles arcatures et sur le relief accidenté, accentué par l'alternance des bois de feuillus ou résineux et de prairies. Un paysage très escarpé, des fermes souvent chaulées dans des tons pastel, et la conservation d'un système de vie en relation avec le cadre naturel en font une région, intime, parmi les plus belles des Cantons de l'Est.

Et enfin, c'est un plaisir de se rencontrer ou de se retrouver dans un hôtel de charme, typique, non loin des maisons des douaniers !

«Tout marcheur est un gardien qui veille pour protéger l'ineffable», nous dit Rebbeca Solnit dans L'Art de Marcher.



## Rando raquette dans le Queyras

Comme l'an passé au moment du carnaval, je vous propose 5 jours de randonnée dans les vallées proches de la frontière italienne. Nous logerons au gîte : "Les Gabelous" dans le village de Saint-Véran.

Dans ces vallées, sur les sentiers empruntés il y a peu encore par les contrebandiers, nous chercherons à apercevoir des chamois ou au moins leurs traces. N'oublions pas les loups omniprésents dans les discussions mais si discrets sur le terrain.

En s'écartant un peu des pistes nous aurons le plaisir de randonner sur des pentes enneigées, vierges de toutes traces humaines et après de rudes montées nous pourrions dévaler de belles combes et laisser nos traces dans ce manteaux de neige pour le retour au gîte.

Le soir, grâce à l'équipe municipale jeune et active, nous pourrions visiter les musées et autres lieux avant de profiter du calme de notre gîte car le village a su garder son caractère montagnard : les voitures sont rares et les discothèques discrètes.

**Date** : les 3 et 4 mars 2012. Possibilité de ne faire qu'une journée à convenir avec l'accompagnatrice

**Niveau** : Moyen, assez dénivélé, 5 à 6 heures de marche effective par jour

**Rendez-vous** : le samedi 3 mars à 9h15 au parking de l'hôtel Oberhausen mieux connu sous le nom de «Pannekoekenhuisje», à Oberhausen, entre Burg-Reuland et Ouren. Tél. : 080/32.94.97. Pensons au covoiturage

**Logement** : à l'hôtel Oberhausen en chambres de deux personnes, très confortables

**Prévoir** : le sac à dos de la journée et les deux pique-niques de midi

**Accompagnatrice** : Béatrice

**Infos et inscriptions** : 04/253.22.81 -0497/61.19.36  
bea.boyens@skynet.be

**PAF** : 95 €, comprenant les frais d'encadrement et d'organisation et la demi-pension à l'hôtel : le repas du samedi soir (boissons non comprises), la nuitée et le petit déjeuner du dimanche.

**Référence** : 1015 ””



**Date** : du 3 au 7 mars

**Niveau** : 5 jours de rando en étoile sans portage / raquette sur un terrain avec un fort dénivélé

**Rendez-vous** : samedi 3 mars à 9h15 au gîte "Des Gabelous"

**Prévoir** : sac de couchage, équipement de montagne, sac pour les pique-niques. Paires de raquettes et ARVA : voir avec le guide.

**Accompagnateur** : Roland

**Infos et inscription** : 0477/850346

**PAF** : 242 € comprenant les frais d'organisation et les 4 nuitées en demi-pension

**Référence** : 1016 ””



## L'Amblève et Stavelot

La région du sud de Stavelot mérite d'être mieux connue avec ses petits villages construits de pierres, perdus au milieu de grandes forêts ou encore entre quelques pâturages. Au fil de cette journée, nous traverserons, Challe, Lôdômé, Logbierné... Avouez que ces noms vous sont quelque peu étranges.

Vous l'avez deviné, nous traverserons donc de grands bois, mélanges subtils de feuillus et d'épineux, ainsi que prairies, et bocages, nous suivrons également les rives de l'Amblève et de jolis ruisseaux pour remonter à leur source dans des tourbières.

Une journée, j'en suis persuadé qui sera éclaboussée des lumières et des rayons déjà chauds du soleil de mars.

**Date :** samedi 10 mars

**Niveau :** facile ( $\pm$  20 km par jour)

**Rendez-vous :** à 9h face à l'église de Stavelot

**Logement :** en gîte bien rural – chambres 3 à 4 lits – repas sur place

**Prévoir :** le pique-nique

**Accompagnateur :** Francis

**Infos et inscription :** 087/37.72.65 - 0494/46.93.32

- collette.francis@skynet.be

**PAF :** 11 € comprenant les frais d'organisation et d'encadrement

**Référence :** 1017 ”



## De la ligne maginot au tombeau du chevalier...

C'est un week-end en deux temps que je vous propose là.

Le samedi, Herbeuval... Nous serons en terre de Lorraine, géologiquement dans le bassin de Paris. Du côté d'Avioth, le paysage doucement collinéen se délie dans une généreuse alternance de prairies et de bosquets, ponctuée de casemates désormais centenaires. La roche y est de grès calcaire jaune, donnant au bâti villageois ses impressions chaleureuses, tandis que le sol marneux et une altitude modeste favorisent une terre chaude et généreuse.

Le lendemain, Herbeumont... C'est là que la Semois fait son entrée définitive en territoire ardennais. Le méandre qu'elle dessine à cet endroit se referme presque sur une boucle complète et les 5 kilomètres que la Semois court ainsi ne la rapprochent pas de 100 mètres de la Meuse dans laquelle elle se jette à Monthermé (France). Un relief en crête ainsi cerclé par la rivière, il n'en fallait pas plus pour que les habitants de la région baptisent le site "le Tombeau du Chevalier".

Partons donc à la conquête pédestre et débonnaire de ses lieux «fortifiés» !

**Date :** samedi 10 et dimanche 11 mars (il est possible de ne participer qu'à une des deux journées ; contacter votre accompagnateur )

**Niveau :** facile à moyen ( $\pm$  22 km par jour)

**Rendez-vous :** 9h30 au centre du village d'Herbeuval (situé à 5km au sud d'Orval, sur la D17)

**Logement :** en gîte bien rural – chambres 3 à 4 lits – repas sur place

**Prévoir :** les pique-niques des samedi et dimanche midi, le matériel de couchage (sac, drap, taie) ainsi que les effets personnels

**A noter :** n'hésitez pas à demander ou à offrir un covoiturage

**Accompagnateur :** Georgy

**Infos et inscription :** 0479/61 99 73 et georgy.renard@marche.be

**PAF :** 79 € (comprend les frais d'encadrement et d'organisation pour les deux jours de randonnée, le logement en gîte, le repas du samedi soir boissons comprises, le petit déjeuner du dimanche)

**Référence :** 1018 ”





## Vallée de la haute Lesse, la Provence belge

### Au pays des jonquilles et des terres chaudes

#### Un des plus beaux sites naturels qu'on puisse contempler dans notre pays

Nichée au cœur de la Famenne, au pied de l'Ardenne, la région de Rochefort, Han-sur-Lesse, Belvaux, Resteigne... jouit d'une situation géographique privilégiée. Ses nombreuses richesses naturelles font sa réputation bien au-delà de la Belgique. Laissons les grottes aux touristes pour nous consacrer à un biotope exceptionnel et beaucoup moins connu : les pelouses calcaires. Au cours de ces dernières décennies, nombre de ces pelouses sont retournées naturellement à l'état de forêt. Le projet Life-Natura initié dans la région de Rochefort-Tellin a pour objectifs la restauration des pelouses calcaires et la mise sur pied d'un schéma de gestion durable. L'une des techniques de gestion est de recourir au pâturage par un troupeau de moutons, les «tondeuses bios». Je vous propose de vous sensibiliser à la richesse de ces milieux faits de terres chaudes : ils renferment une flore thermophile exceptionnelle riche en plantes rares comme l'anémone pulsatille, les gentianes, l'orchidée, bois de genévriers... Cette région offre des points de vue magifiques que je me ferai un plaisir de vous faire découvrir.

Pays de calcaire, pays de carrières de pierres à bâtir de grande qualité et des villages qui contrastent par leurs tonalités et leur chaleur à ceux de l'Ardenne faits de schiste et de grès.

En ce mois de mars, les sous-bois devraient être tapissés de jonquilles et de centaines de fleurs.

Qui dit fleurs, dit papillons..



## Vallée de l'Ourthe

### Divin Héro, le Verdon belge

#### Un excellent entraînement "moyenne montagne"

Le Héro, à Nadrin, dépasse ce que la nature a pu réaliser de plus beau le point de vue, observé du sommet de la crête rocheuse de 1400 mètre de long, est immense, saisissant, vertigineux.

C'est à une rando sportive que je vous invite. La vallée de l'Ourthe révèle bien des surprises. Si les dénivelés n'ont rien à voir avec ceux que l'on rencontre en montagne, la succession de ceux-ci peuvent déjà vous donner un avant-goût de l'effort qui vous attend lors de la rando en altitude. Cette journée sera d'ailleurs un excellent entraînement.

En amont de La Roche, «Perle» de l'Ardenne, la vallée de l'Ourthe conserve en de nombreux endroits son aspect sauvage que l'on appréciera particulièrement à la fin de l'hiver.

Au départ du petit village de Maboge, nous remonterons cette rivière jusqu'aux gorges du Héro, moins profondes que celles du Verdon mais nous en sommes fiers, et nous jouerons à l'équilibriste le long de ses 1400 m de crêtes rocheuses. Du sommet, le point de vue est saisissant et l'Ourthe est obligée de former six boucles pour contourner l'immense rocher. Sur ce parcours, la vallée de l'Ourthe dévoile bien des richesses naturelles mais aussi une curiosité archéologique : le Cheslé, un site celtique datant de 700 ans avant J.C. et caché en pleine forêt, au sommet d'un promontoire rocheux. Superbe à voir. Des villages tels que Ollomont, Nadrin et Maboge... ont également conservé tout leur charme ardennais.

Le défi de cette randonnée : comment traverser ces six Ourthes sans mettre les pieds dans l'eau ?



**Date :** samedi 17 mars 2012

**Niveau :** Facile

**Rendez-vous :** 9h30 à Belvaux, pont de la Lesse (village à ± 10 km de Rochefort)

**Prévoir :** petit sac à dos et pique-nique du midi

**Accompagnateur :** Jean-Paul, guide-nature

**Infos et inscription :** 084/22.33.97 – 0473/99.88.97

**PAF :** 11 € comprenant les frais d'organisation, d'encadrement

**Référence :** 1019 ””

Possibilité de combiner les 2 randos du 17 et 18 mars.

Je suis à votre disposition pour vous renseigner un logement dans la région en fonction de votre budget. J-P.

**Date :** dimanche 18 mars 2012

**Niveau :** moyen

**Rendez-vous :** 9h30, au parking du pont de Maboge (village situé à une dizaine de Km de La Roche, direction Houffalize)

**Prévoir :** pique-nique du midi et petit sac à dos

**Accompagnateur :** Jean-Paul, guide nature et accompagnateur montagne breveté

**Infos et inscription :** 084/22.33.97

Gsm : 0473/99.88.97

**PAF :** 11 € comprenant les frais d'encadrement

**Référence :** 1020 ””



## En haute Marne

Je dois bien avouer que si je n'avais pas connu une certaine Marie, originaire du lieu, je ne me serais jamais intéressé à ce département. Mais des amis de cette dame revinrent de cette contrée tout enthousiasmés. Dès lors, je fis une première incursion dans le sud. En mars, je retournai du côté de Joinville puis, en juin, un peu par hasard, à Saint-Blin.

À priori, il n'y a pas de curiosités touristiques exceptionnelles dans ce coin, même si l'impressionnant amphithéâtre romain de Grand n'est qu'à une quinzaine de kilomètres- n'hésitez d'ailleurs pas, si vous avez le temps le vendredi, de visiter ce site-. Mais les environs de Saint-Blin sont tout à fait charmants : une magnifique cuesta, un village lové dans une vallée étroite et flanqué de trois châteaux et un ravin spectaculaire : le cul de Cerf.

Un peu plus loin, on peut parcourir les vallées de la Dourgne et de la Marne, longer le canal du même nom et découvrir le magnifique château Louis XIII de Donjeux. L'ancien tracé du vicinal local, le « coco » est très agréable aussi.

Quant au gîte choisi, il est vraiment très confortable, dans une ancienne maison de calcaire.



## Sur la trace des bergers et des carriers...

Partagé entre l'Ardenne et la Calestienne, situé en bordure du Viroin, le village de Treignes se concentre autour de son imposante église néogothique et de sa ferme château.

Abondamment boisé, cette localité nous offre des chemins variés. Les prés étalés au pied des coteaux, les sentiers sillonnant les massifs forestiers, ou les chemins agricoles des plateaux donnant sur le hameau de Matignolles, nous ferons goûter au calme bienfaisant que peut offrir un environnement de qualité.

Les ressources principales du village ont été pendant longtemps constituées par l'extraction du minerai de fer et de la pierre, ainsi que par la pratique d'une agriculture et d'un élevage itinérant. Carrières et superbes pelouses calcicoles (situées sur les tiennes de la région et provenant du pâturage extensif des troupeaux de moutons d'autrefois) jalonnent notre circuit. Au programme également : végétation sauvage, dépression sèche, lisière forestière, paysage splendide, et en bruit de fond... la douce musique de « Virna ».

**Date :** du 23 au 25 mars 2012

**Niveau :** deux jours de randonnée en terrain vallonné, environ cinq heures de marche effective par jour.

**Rendez-vous :** le vendredi 23 mars, à partir de 19h30, au gîte situé près de l'église de Saint-Blin, à 24 kilomètres au sud-ouest de Neufchâteau en France.

**Logement :** dans un gîte, bon confort.

**Prévoir :** un sac pour la journée avec les pique-niques de midi, pas de repas le vendredi soir.

**Accompagnateur :** André

**Infos et inscription :** 063/57.06.98 et pierlotandre@yahoo.com

**PAF :** 76 € (comprend les frais d'encadrement et d'organisation, deux nuitées, les petits déjeuners et le repas du samedi soir)

**Référence :** 1021 ”

**Date :** samedi 24 mars 2012

**Niveau :** moyen

**Rendez-vous :** 9h30 devant l'église de Treignes

**Accompagnateur :** Samuel

**Infos et inscription :** 0474/253.227 ou samdemont@gmail.com

**PAF :** 11 € comprenant les frais d'encadrement et d'organisation

**Référence :** 1022 ”





## Jardins et ruelles de Maastricht !

Maastricht est une petite ville à la fois très ancienne et très contemporaine, de bonne vie, d'intimité et de charme avec des places historiques, des ruelles pittoresques, étroites et pavées, des façades impressionnantes, stylisées et des nouveautés...

Elle était appelée autrefois «Mosae Trajectum» ou «traversée de la Meuse», là où l'on pouvait la traverser depuis si longtemps. C'était en effet un ancien passage à gué qui a donné toute son importance stratégique et qui a fait l'objet de nombreux sièges...

Vingt siècles ont passés et Maastricht a bien changé. Nous pourrions y découvrir des traces des vieux remparts, des bastions, des traces romanes et gothiques dans ses chapelles et églises, des traces de toutes les autres époques et de la nôtre...

Maastricht a bien réussi ses rénovations contemporaines qui témoignent d'un souci architectural harmonieux et d'une grande expression avant-gardiste...

Ailleurs, les jardins privilégiés de Maastricht situés surtout à la Montagne Saint-Pierre caractérisée par ses vallées érodées, ses coteaux boisés remplis de grottes, cavernes, carrières et crayères donnent un décor enchanteur : le Cannerbos, le château de Neercanne, le plateau de Caster... Sur ce plateau calcaire règne une atmosphère méridionale étonnante qui attire une faune et une flore particulières. C'est une vraie Réserve Naturelle protégée et si bien entretenue par de nombreuses associations, dont Natagora. Nous irons donc de part et d'autre entre Maastricht et la Montagne Saint Pierre, entre paysages urbains et naturels, entre jardins, berges et ruelles...

Sophie Dawans nous dit : « La ville, tel un être vivant, s'adapte aux mutations de la société. Jamais figée, elle se transforme et s'approprie les strates laissées par les différentes époques. »

**Date** : le 25 mars 2012

**Niveau** : facile, peu dénivelé, 5 à 6 heures de marche effective

**Rendez-vous** : à 9h15 au parking du chalet Bergrust, Luikerweg, en face du Fort de Maastricht, pensons au covoiturage.

**Prévoir** : le sac à dos de la journée et le pique-nique de midi

**Accompagnatrice** : Béatrice

**Infos et inscription** : 04/2532281 - 0497/611936  
bea.boyens@skynet.be

**PAF** : 11 € comprenant les frais d'encadrement et d'organisation

**Référence** : 1023 ””





## COUP DE COEUR... Cote d'Opale

### Les sentinelles du Pas-de-Calais : Cap Gris Nez et Cap Blanc Nez

Classée « grand site national », la baie de Wissant a échappé aux périls de l'urbanisation sauvage qui a dénaturé tant des paysages côtiers. Cette longue plage de sable fin est protégée par les sentinelles du Blanc Nez et du Gris Nez. Ces deux caps d'une hauteur de 134 m symbolisent la ligne de partage géographique entre la Manche et la Mer du Nord. En face, on aperçoit les côtes anglaises qui ne sont qu'à une trentaine de km.

A moins d'une heure de la côte belge et de ses digues « bétonnées », cette région vous surprendra par son côté sauvage et nostalgique. Ici, les champs plongent dans la mer et les vaches se promènent au bord des falaises. De Wimereux au Cap Gris Nez, les sentiers dominent la mer, serpentent à travers dunes et oyats, défilent au bord des vagues ou se fauillent entre marais et prairies. Tout comme les paysages, les lumières changent très vite et il n'est pas rare de vivre les quatre saisons en un week-end. Nostalgie aussi car ces villages ont conservé leur charme d'antan. Témoins, ces maisons de pêcheurs à Audresselle et Ambleteuse ou ces magnifiques villas de la « Belle Epoque » à Wimereux. Vitrine de l'architecture balnéaire, plus de 300 villas y sont classées.

Comme vous connaissez ma passion pour les oiseaux, ce week-end sera aussi l'occasion de vous initier à l'ornithologie. Car le Cap Gris Nez est un observatoire de renommée européenne et on peut y observer les grandes migrations d'oiseaux.

Un plein d'iode au cœur d'un patrimoine exceptionnel. Avec en plus, le confort hôtelier à Wissant. Quoi de plus charmant pour un WE d'avril.

**Date :** du 30 mars au 1 avril 2012

**Niveau :** facile, sans portage

**Rendez-vous :** le vendredi 30 mars dans la soirée à l'hôtel Belle-Vue à Wissant (possibilité de réserver à l'inscription le repas du vendredi soir 20h)

**Logement :** en hôtel confortable en chambre double (lit double ou deux lits simples). Hôtel situé à 250 m de la plage avec parking privé

**Prévoir :** coupe-vent et vêtements chauds car le temps peut être frais et venteux. Jumelles et petit sac à dos pour la journée

**Accompagnateur :** Jean-Paul, guide nature et accompagnateur montagne breveté

**Infos et inscription :** Tél./Fax : 084/22.33.97 - Gsm : 0473/ 99.88.97 - cobut-car@skynet.be

**PAF :** 168 €, comprend l'organisation et l'encadrement, deux nuits en hôtel, chambre 1 lit double, chambre 1 lit simple, chambre 2 lits simples avec petit déjeuner, le repas du samedi soir (apéro, vin et café compris), N.B. : possibilité de réserver une nuit supplémentaire.

Pique-niques du samedi et du dimanche midi.

**Référence :** 1024 ”





## Berlin quand tu nous tiens !!!

Grand programme pour cette capitale grandiose, huit fois plus grande que Paris, qui nous offre sa grande histoire, son grand patrimoine, et donc de grands parcours en vue! Capitale qui nous offre aussi de grands espaces verts, de grandes avenues aérées et peu fréquentées et donc une grande qualité de vie pour nos ballades bien au calme parfois!

Capitale qui explose avec son architecture grandiose, sa reconstruction, sa réunification, ses quartiers si variés, son vrai style berlinois et donc de grandes découvertes de façades d'immeubles prestigieux ou modestes et des vestiges du mur, plus de 20 ans après!

Capitale cosmopolite, culturelle, artistique, capitale de la vie mondaine ou populaire, capitale du commerce, du design, d'antiquités, non loin de la Spree et donc un climat convivial, d'ouverture, d'humour, de dérision et des espaces parfois insolites pour nous accompagner!

Capitale de monuments et de moments forts en tout cas!!

Le jour de notre arrivée à Postdam, le petit Versailles prussien, nous irons nous aérer et contempler le superbe parc du château de Sans Souci inscrit au Patrimoine de l'Unesco avant de rejoindre notre hôtel. Et après nos trois journées de randonnées berlinoises enrichissantes et si intenses, nous irons découvrir avant de reprendre la route, le cœur de la charmante cité de Postdam.

Goethe nous dit : *«Du reste je déteste tout ce qui ne fait que m'instruire, sans augmenter mon activité ou l'animer directement.»*

**Date :** du 5 au 9 Avril 2012

**Niveau :** facile, randonnée citadine, 5 à 6h de marche effective

**Rendez-vous :** le 5/04 à 16h à l'entrée du parc du château de Sans Souci à Postdam ou le soir vers 19h au Sunshinehouse, Wexstrasse, 8, Berlin, pensons au covoiturage

**Logement :** au Sunshinehouse Berlin, Wexstrasse 8, Berlin, en chambre de deux ou trois lits, bon confort

**Prévoir :** le sac à dos de la journée, les draps de lits ou le sac de couchage, les petits déjeuners que l'on peut préparer dans la cuisine équipée annexe à la chambre (café, thé, pain) et les 3 pique-niques de midi, possibilité de se ravitailler mais attention aux jours fériés comme le vendredi et le lundi de Pâques

**Accompagnatrice :** Béatrice

**Infos et inscription :** 04/253.22.81 ou 0497/61.19.36 - bea.boyens@skynet.be

**PAF :** 245 € comprenant les frais d'encadrement et d'organisation, le logement à l'hôtel et les 4 repas du soir

**Référence :** 1025 ””





## Au pied du mont Ventoux

Depuis le temps qu'on l'aperçoit au loin, il fallait bien qu'on l'approche un jour, le géant de Provence. De la Drôme provençale au Lubéron en passant par l'Ardèche ou la Sainte-Baume, il se détachait, de sa silhouette pyramidale, sur le bleu de l'horizon.

On peut le gravir de tous les côtés en passant par chaque étage de végétation avant de finir sur sa crête dénudée et austère. Là, la pierre calcaire est omniprésente et il s'y trouve, en plus de quelques bâtiments, une superbe chapelle, abri du pèlerin ou du randonneur.

On peut aussi parcourir ses flancs à la recherche d'une chapelle ou s'aventurer dans les gorges de la Nesque dont les itinéraires en balcon sont taillés profondément dans le calcaire. Une incursion dans les dentelles de Montmirail, qui dépassent à peine les 700 mètres d'altitude, est très ludique. En passant par une grotte, la chambre du Turc, on peut se hisser sur le sommet, une petite terrasse appelée la dent du Turc. De là, on domine de prestigieux vignobles dont ceux de Gigondas.

Le Ventoux fut gravi en 1336 par le grand Pétrarque. À nous de regarder les merveilles du lieu avec l'œil du poète...



## Autour de Vielsalm

Située au cœur des Ardennes, la commune de Vielsalm vous accueille au sein d'une nature généreuse et diversifiée.

Une étymologie populaire explique Salm et Vielsalm par l'allemand Salm « saumon ». Les armoiries de l'ancienne maison de Salm ainsi que celles de l'actuelle commune, étant représentées par deux saumons. Le mot Salm viendrait aussi du celtique salwa (noir, brouillé). Ou encore du wallon Li Viye Sâlm la vieille Salm.

La ville a connu une importante exploitation de l'ardoise, et d'une pierre à aiguiser locale, le coticule qui doit la finesse exceptionnelle de ses propriétés abrasives à un schiste métamorphique microcristalin à grain très fin, composé pour 35 à 40 % environ de petits cristaux de spessartine. Cette roche assez rare dont les carrières d'extraction sont actuellement quasiment épuisées était exploitée depuis le début du XVI<sup>e</sup> siècle pour en faire des pierres à rasoir très recherchées pour leur grande longévité.

Pays du bois, de la pierre et de l'eau, Vielsalm a son point culminant à la Baraque de Fraiture (652 m), bien connue pour ses nombreuses pistes de ski. Mais Vielsalm, ce sont aussi des paysages magnifiques et une nature variée : promenez-vous dans les fagnes du plateau des Tailles, découvrez le Grand Bois de Bêcheffa, ou la splendide vue du bec du corbeau. Flânez dans les villages de la commune, dans lesquels vous découvrirez une des richesses de Vielsalm qu'est la pierre de schiste, souvent travaillée dans les chapelles et diverses croix que vous croiserez sur votre chemin. En ce qui nous concerne, nous serons entre bois, bocages, fagnes et nous traverserons quelques uns de ces jolis villages construits de schistes.

**Dates** : du 11 au 15 avril 2012

**Niveau** : cinq jours de randonnée en terrain vallonné ou montagneux, environ cinq heures de marche effective par jour

**Rendez-vous** : le mercredi 11 avril, à 9h15 au village de Flassan, à 20 kilomètres au nord-est de Carpentras.

**Logement** : en gîte

**Prévoir** : des draps, l'équipement de randonnée, un sac pour la journée avec les pique-niques de midi.

**Accompagnateur** : André

**Infos et inscription** : 063/570698 et pierlotandre@yahoo.com

**PAF** : 212 € (comprend les frais d'encadrement et d'organisation, les 4 nuitées en gîte, les 4 repas du soir et les 4 petits déjeuners).

**Référence** : 1026 ””

**Dates** : le samedi 14 avril 2012

**Niveau** : facile ± 20 km.

**Rendez-vous** : face à l'église de Vielsalm à 9 h

**Prévoir** : le pique-nique de midi et le petit sac de la journée

**Accompagnateur** : Francis

**Infos et inscription** : tél: 087/377265 gsm : 0494/469332

collette.francis@skynet.be

**PAF** : 11 € comprenant les frais d'encadrement et d'organisation

**Référence** : 1027 ””





## *Journée d'initiation à la lecture de carte*

Si la randonnée constitue le meilleur moyen de découvrir une région, encore faut-il pouvoir se servir des principaux outils qui s'y rapportent: la carte et la boussole.

Avec un soupçon de théorie et un maximum de pratique, nous apprendrons à transposer les informations de la carte au terrain et réciproquement: mise en application de la légende, utilisation de l'échelle, exploitation des courbes de niveaux. Pour nous orienter, nous repérer ou simplement lire un horizon, nous découvrirons la notion d'azimut et l'emploi de la boussole. Nous travaillerons par petits groupes, sur carte au 1:25000, en terrain varié et facile.

Au terme de cette journée, chacun devrait pouvoir s'orienter sur chemins et sentiers dans des conditions normales. A cet effet, une randonnée d'application d'une durée de 2 à 3 heures est prévue l'après-midi, par groupes de deux ou trois.



## *Au pays de l'Eau Blanche*

C'est aux marches de l'Ardenne, au cœur de la Fagne calcaire, au milieu de beaux grands bois de feuillus que je vous emmène en ce début mars.

Point de départ de notre périple : Lompret, charmant petit village blottit contre une falaise. Depuis 97, il est reconnu comme un des plus beaux villages de Wallonie pour la qualité de son unité paysagère. C'est l'occasion de découvrir un patrimoine bâti merveilleusement conservé, mettant à l'honneur les matériaux nobles de la région. Plusieurs bâtisses sont d'ailleurs reprises dans le Patrimoine Monumental de Wallonie.

Je vous invite à parcourir ensemble ces forêts calcaires. Celles-ci recèlent plus d'un trésors, tant sur le plan historique (indices de présence humaine à identifier le long du circuit) que pour leur flore particulière... A titre d'exemple, citons la présence d'une des dernières stations d'if indigène dans la région.

Prenons le temps de cette rando pour goûter au calme de la nature, à l'harmonie de cette vallée bocagère. Ecoutons le chant de cette Blanche aux nombreux méandres...

C'est d'ailleurs à l'Eau Blanche que nous terminerons agréablement notre périple...

**Date :** samedi 21 avril 2012

**Niveau :** facile

**Rendez-vous :** à 9h30, devant la Maison du Tourisme de Marche-en-Famenne

**Prévoir :** le pique-nique de midi, de quoi noter et votre boussole si vous en disposez

**A noter :** groupe limité à 10 personnes

**Accompagnateur :** Georgy

**Inscription et infos :** 0479/61 99 73 – georgy.renard@marche.be

**PAF :** 16 € (comprend les frais d'encadrement et d'organisation, la mise à disposition des documents de travail pour la journée ainsi que la fourniture d'un petit précis dactylographié pouvant être conservé)

**Référence :** 1028 ””

**Date :** dimanche 22 avril 2012

**Niveau :** facile à moyen

**Rendez-vous :** 9h30 à l'église de Lompret

**Accompagnateur :** Samuel

**Inscription et infos :** Gsm : 0474/253.227 ou samdemont@gmail

**PAF :** 11 € comprenant les frais d'encadrement et d'organisation

**Référence :** 1029 ””





## Le réveil de la nature sur les plateaux et vallées de l'Ourthe Orientale

Nous allons profiter de cette fin du mois d'avril, pour contempler ensemble, le réveil de cette nature endormie depuis plusieurs mois. A cette période, la forêt se transforme jour après jour ! Très vite, les bourgeons s'ouvrent, laissant s'échapper de toutes jeunes feuilles aux couleurs vives et au doux toucher; Les sous-bois se couvrent de tapis de petites fleurs, donnant une touche de gaieté après ces longs mois hivernaux. Les odeurs aussi sont au rendez-vous ! Il suffit de bien ouvrir ses narines, pour retrouver quelques odeurs culinaires!! C'est la période de floraison de l'ail sauvage, connu sous le nom de l'ail des ours. Nos oreilles seront également réceptives ! C'est durant cette période, que nos amis les oiseaux, composent leurs plus belles mélodies ! Vous aurez vite compris, que vous aurez besoin de vos cinq sens, pour randonner et assimiler toute cette alchimie qui s'opère autour de vous. C'est la nature qui se réveille, pour nous offrir un bien beau week-end de randonnée

Je vous ferai découvrir cette belle nature depuis les bords de L'Ourthe orientale. C'est une rivière ardennaise qui prend sa source sur les hauts plateaux, près du village de Gouvy, à une altitude de 507 m. C'est une rivière tumultueuse et imprévisible, comme la majorité des torrents et rivières ardennaises. Ces eaux acides creusent dans le massif schisto-gréseux de l'Ardenne, une vallée profonde et fortement accidentée. Elle parcourt plus ou moins 46 km avant de rejoindre au barrage de Nisramont sa sœur : l'Ourthe Occidentale. C'est à partir de ce confluent, que l'Ourthe ne forme plus qu'une seule rivière. Vous l'aurez compris, deux journées contrastées pour découvrir un petit jardin d'Eden lové dans notre beau massif ardennais.

Une attention toute particulière vous sera proposée au niveau de l'hébergement. Nous serons accueillis dans un complexe hôtelier soigné, chambres très confortables de deux personnes, accès gratuit à une piscine de 25 mètres, boissons à volonté au repas y compris vin et bière !

**Dates :** samedi 28 et dimanche 29 avril

**Niveau :** moyen

**Rendez-vous :** 9h15 au parking près de l'église de Houffalize (maison du tourisme)

**Prévoir :** le pique-nique du samedi et dimanche midi, un maillot de bain + bonnet si vous souhaitez nager après la randonnée dans la piscine du complexe hôtelier

**Accompagnateur :** Philippe

**Infos et inscription :** 061/28.86.84 - 0497/ 88 70 72 – trekkingpassion@gmail.com

**PAF :** 105 € comprenant les frais d'organisation et d'encadrement, la nuitée en chambre de 2, la demi pension dans un complexe hôtelier confortable, accès gratuit à la piscine après la randonnée, boissons à volonté au repas y compris vin et bière

**Référence :** 1030 ”







## Jacinthes au bois de Hal

Avec l'espoir de les (re)découvrir ces fameuses jacinthes du bois de Hal qui se mêlent en cette saison aux anémones Sylvie...

Nous partirons à la découverte de cette floraison printanière surprenante en priant que la nature ne sera pas trop capricieuse ! Le bois de Hal nous offrira ses fleurs, ses essences variées et ses couleurs en tout cas. Sa région tout autour nous donnera des vallons champêtres, des chemins creux, des prés, des prairies, des ruisseaux, des étangs et de jolis panoramas sur le plateau brabançon.

Nous découvrirons aussi non loin des villages et hameaux de nombreuses potales et chapelles de styles variés, symboles de la ferveur de la foi populaire de nos anciens. Nous irons du Brabant Wallon au Flamand et inversement sans s'en rendre compte... qu'importe finalement.

Marcel Proust nous dit : « Le véritable voyage de découverte ne consiste pas à chercher de nouveaux paysages mais à avoir de nouveaux yeux. »

**Date :** le 1 mai 2012

**Niveau :** facile, 5 à 6h de marche effective

**Rendez-vous :** à 9h15 à l'église de Dworp (sortie 20 du RO de Bxl), pensons au covoiturage

**Prévoir :** le sac à dos de la journée et le pique-nique de midi

**Accompagnatrice :** Béatrice

**Inscription et infos :** 04/2532281 -0497/611936 -  
bea.boyens@skynet.be

**PAF :** 11 € comprenant les frais d'encadrement et d'organisation.

**Référence :** 1031 ”



## *Ode suggestive à la randonnée...*

Nous t'abordons tant par instinct que pour les besoins de nos corps et de nos âmes. La vie nous pousse ainsi dans l'excitante aventure du parcours. Et tout le plaisir que celui-ci confère tient dans la variété des sens qu'il éveille, entre force et raffinement. C'est dans cette amplitude que nous errons, guidés par les subtilités du terrain arpenté.

Souvent, nous nous glissons presque intuitivement dans les plis du relief. Très vite, nous montons à l'assaut des ses plantureux mamelons, négociant le galbe des courbes qui s'offrent à nos yeux ronds et émerveillés. Mais c'est sans doute quand nous pénétrons la sylve, sous la couverture de sa canopée et dans ses effluves les plus racées, que nos corps exultent avec le plus de ferveur. Parfois, aussi, nous investissons des lieux peux communs, franchissant des barrières mal fermées, visitant des jardins interdits. Mille chemins s'offrent ainsi à nous mais tous convergent à la prise finale d'un plaisir partagé.

Ces chemins qui s'égrènent sont autant de jeux qui s'enchaînent. Alors, les efforts parfois violents cristallisent en des soupirs essouffés, les complicités naissantes induisent des confessions murmurées et les passages sensationnels s'ébruitent dans des cris extatiques.

Nous durons ainsi jusqu'à ce que, repus des plaisirs convoités, le sommeil nous gagne ou la faim nous tireille... A moins que l'envie de recommencer se remette à nous titiller.

Au plaisir de vous voir sur les sentiers...

La Compagnie.



### *Pensons au futur, respectons la nature*

Dans le cadre de l'Année Européenne de Conservation de la Nature (AECN95) proposé en 1995 par le Conseil de l'Europe, la Compagnie Ardennaise de Randonnée a reçu le label "AECN95". Ce label de qualité consacre une démarche et une éthique.



## S'inscrire à une journée, un week-end...

### Facile: un coup de fil et un virement suffisent!

1. le coup de fil: assurez-vous qu'il reste de la place pour la randonnée de votre choix en téléphonant à l'accompagnateur responsable de celle-ci. S'il reste de la place, celui-ci prendra alors votre pré-inscription.
2. Seul le paiement au numéro de compte : IBAN : BE22 0011 4040 4647 - BIC : GEBABEBB de la Compagnie Ardennaise de Randonnée, Avenue de Montrival, 63 à 5580 Rochefort, la rend définitive.  
Pour les randonnées dont la PAF est supérieure à 175 €, il est possible de scinder le paiement en deux. Le premier paiement (50 %) doit nous parvenir 7 jours après l'inscription. Le solde (50 %) doit être en compte 1 mois avant le départ.  
En communication, nous vous demandons d'inscrire impérativement la référence de la randonnée à laquelle vous vous êtes inscrit et, le cas échéant, le nom de la (des) personne(s) pour la(les) quelle(s) vous payez.

**Les inscriptions envoyées par mail ne seront prises en considération que si il y a confirmation par l'accompagnateur de la réception.**

**Pour les annulations, les mails ne sont pas pris en considération. Veuillez téléphoner à votre accompagnateur.**

**Merci de votre compréhension.**

## Vos accompagnateurs :

- |  |  |   |
|--|--|---|
| • Isabelle Bernard<br>(comptabilité)<br>Tél. : 02/779.13.67<br>i.bernard@skynet.be                               | • Francis Collette<br>(vice-président)<br>Tél./fax : 087/37.72.65<br>Gsm : 0494/46.93.32<br>collette.francis@skynet.be | • Philippe Collignon<br>Tél. : 061/28.86.84<br>Gsm : 0497/88.70.72<br>trekkingpassion@gmail.com |
| • Béatrice Boyens<br>Tél. : 04/253.22.81<br>Gsm. : 0497/61.19.36<br>bea.boyens@skynet.be                         | • André Pierlot<br>(secrétaire)<br>Tél. : 063/57.06.98<br>Gsm : 0472/45.09.26<br>pierlotandre@yahoo.com                | • Samuel Demont<br>Tél. : 085/35.99.39 (le soir)<br>Gsm : 0474/253.227<br>samdemont@gmail.com   |
| • Jean-Paul Cobut<br>(président - info)<br>Tél./fax : 084/22.33.97<br>Gsm : 0473/99.88.97<br>cobut-car@skynet.be | • Georgy Renard<br>Gsm : 0479/61.99.73<br>georgy.renard@marche.be  | • Roland Jamar<br>Gsm : 0477/85.03.46   |

## FICHE INDIVIDUELLE D'AFFILIATION

Obligatoire pour une première affiliation (10 euros)  
ou en cas de changement dans vos coordonnées.  
Une fiche individuelle par personne s.v.p.

Nom : ..... Prénom : .....  
(Nom de jeune fille)

Date de naissance : ..... Sexe : .....

Adresse : .....  
.....

Tél : ..... GSM : .....

e-mail : .....

Oui / Non (1) : je suis affilié à la C.A.R. (10) (1)Biffer mentions inutiles.

Oui / Non (1) : personne habitant à la même adresse déjà affiliée  
à la C.A.R.

Si oui, nom et prénom : .....

### INFOBANQUE : (à remplir le cas échéant)

Nom sous lequel le paiement a été fait : .....

Date : ..... Avec rando réf. : .....

l'Affiliation (Assurances)

Je déclare être en parfaite santé physique et avoir pris connaissance de  
l'ensemble de vos conditions générales.

Date et signature : .....

**Document à envoyer à la Compagnie Ardennaise de Randonnée,  
Isabelle Bernard - rue Alphonse Vanden Bossche, 69 - 1140 Bruxelles  
Adresse e-mail de comptabilité et affiliation : i.bernard@skynet.be  
Tél. 02/779.13.67  
affiliation assurances : 10 €  
N° de compte : IBAN : BE22 0011 4040 4647 - BIC : GEBABEBB**



**Le résumé des dernières randos du catalogue printemps-été 2011,  
se trouve en début de catalogue et sur le site de la Compagnie.**

<b>Novembre</b>		
<b>04/11 au 06/11</b> : L'appel des grues cendrées au Lac du Der Initiation à l'ornithologie et à la grande faune sauvage (Jean-Paul)		Lac du Der (France)
<b>10/11 au 13/11</b> : Randonnée en Ardèche (Roland)		Ardèche (France)
<b>11/11 au 15/11</b> : En Suisse Normande (André)		Calvados (France)
<b>19/11 au 20/11</b> : Bivouac automnal sur la Haute Meuse française (Philippe)		Ardennes (France)
<b>20/11</b> : Randonnée sauvage en Thiérache (Samuel)		Thiérache (France)
<b>26/11</b> : Autour de Remouchamps la perle de l'Amblève (Francis)		Ardenne (Belgique)
<b>27/11</b> : De Hamoir à Xhignesse (Béatrice)		Ardenne (Belgique)
<b>Décembre</b>		
<b>Décembre à mars</b> : Raquettes à neige à la carte dans nos Ardennes (Philippe et /ou Roland)		Ardenne (Belgique)
<b>03/12</b> : Sur les plateaux de l'Ardenne centrale (Georgy)		Ardenne (Belgique)
<b>14/12</b> : D'Ecaussines à Ronquières (Béatrice)		Hainaut (Belgique)
<b>09/12 au 11/12</b> : Bivouac hivernal au pays de Martelange (André)		Ardenne (Belgique)
<b>10/12</b> : L'avant Noël à Durbuy et son marché de Noël! (JP) <small>Rando parrainée</small>		Ardenne (Belgique)
<b>18/12</b> : Randonnée autour de Pepinster (Roland)		Ardenne (Belgique)
<b>26/12 au 30/12</b> : La Chartreuse en raquette (André)		Préalpes (France)
<b>31/12 au 01/01</b> : Bruxelles ma belle sur son 31. Parcours Art Nouveau, festif et insolite (Béatrice)		Bruxelles (Belgique)
<b>Janvier</b>		
<b>03/01 au 07/01</b> : Rando raquette Vercors (Roland)		Préalpes (France)
<b>07/01</b> : En marche sous la lune... (Georgy)		Ardenne (Belgique)
<b>14/01</b> : Dans le camp de Lagland (André)		Ardenne (Belgique)
<b>14/01 au 15/01</b> : Traditionnel bivouac hivernal de janvier (Philippe) <small>Rando parrainée</small>		Ardenne (Belgique)
<b>21/01</b> : Le pays de Theux : une particularité de l'Ardenne (Francis)		Ardenne (Belgique)
<b>22/01</b> : Le balcon de Tancremont (Béatrice)		Ardenne (Belgique)
<b>28/01 au 29/01</b> : Les Ardennes grandducales, au fil de la Wiltz et de la Sûre (Georgy)		Ardennes (Luxembourg)
<b>Février</b>		
<b>03/02 au 05/02</b> : Raquettes à neige au pied du Grand Ballon (1424 m) (Philippe + Georgy en fonction du nombre de participants)		Vosges (France)
<b>12/02</b> : Du Limbourg médiéval au Lac de la Gileppe (Béatrice) <small>Rando parrainée</small>		Ardenne (Belgique)
<b>18/02 au 19/02</b> : COUPS DE COEUR... Vallée de la Semois (Jean-paul)		Ardenne (Belgique)
<b>18/02 au 22/02</b> : Dans le Bugey en raquettes (André)		Rhône-Alpes (France)
<b>19/02</b> : Au pays de la Thyle et de la «t'Serclaes»... (Samuel)		Brabant Wallon (Belgique)
<b>25/02</b> : Spa, région des sources (Francis)		Ardenne (Belgique)
<b>26/02</b> : De La Roche à Cielle (Jean-paul)		Ardenne (Belgique)
<b>Mars</b>		
<b>03/03</b> : Plongée dans l'Ardenne oubliée (Jean-Paul)		Ardenne (Belgique)
<b>03/03 au 04/03</b> : La vallée de l'Our en Ardenne Eifel (Béatrice)		Ardenne (Belgique)
<b>03/03 au 07/03</b> : Rando raquette dans le Queyras (Rolland)		Queyras (France)
<b>10/03</b> : L'Amblève et Stavelot (Francis)		Ardenne (Belgique)
<b>10/03 au 11/03</b> : De la ligne maginot au tombeau du chevalier (Georgy)		Ardenne (Belgique)
<b>17/03</b> : Vallée de la haute Lesse, la Provence belge Au pays des jonquilles et des terres chaudes (Jean-Paul)		Ardenne (Belgique)
<b>18/03</b> : Divin Hérou, le Verdun belge (Jean-Paul)		Ardenne (Belgique)
<b>23/03 au 25/03</b> : En haute Marne (André)		Haute Marne (France)
<b>24/03</b> : Sur la trace des bergers et des carriers... (Samuel)		Ardenne (Belgique)
<b>25/03</b> : Jardins et ruelles de Maastricht ! (Béatrice)		Maastricht (Hollande)
<b>30/03 au 01/04</b> : Cote d'Opale, Cap Gris Nez et Cap Blanc Nez (Jean-Paul)		Cote d'Opale (France)
<b>Avril</b>		
<b>05/04 au 09/04</b> : Berlin quand tu nous tiens !!! (Béatrice)		Berlin (Allemagne)
<b>11/04 au 15/04</b> : Au pied du mont Ventoux (André)		Vaucluse (France)
<b>14/04</b> : Autour de Vielsalm (Francis)		Ardenne (Belgique)
<b>21/04</b> : Journée d'initiation à la lecture de carte (Georgy)		Ardenne (Belgique)
<b>22/04</b> : Au pays de l'Eau Blanche (Samuel)		Ardenne (Belgique)
<b>28/04 au 29/04</b> : Le réveil de la nature sur les plateaux et vallées de l'Ourthe Orientale (Philippe)		Ardenne (Belgique)
<b>Mai</b>		
<b>01/05</b> : Jacinthes au bois de Hal (Béatrice)		Brabant flamand (Belgique)