

Compagnie Ardennaise de Randonnée

Association sans but lucratif

Printemps - été
2015



Participation à nos randonnées:

Vous êtes affilié et assuré?

S'inscrire à une journée, un week-end...

Facile: un coup de fil et un virement suffisent!

1. le coup de fil: assurez-vous qu'il reste de la place pour la randonnée de votre choix en téléphonant à l'accompagnateur responsable de celle-ci. S'il reste de la place, celui-ci prendra alors votre préinscription.
2. Seul le paiement au numéro de compte : IBAN : BE22 0011 4040 4647 - BIC : GEBABEBB de la Compagnie Ardennaise de Randonnée, Avenue de Montrival, 63 à 5580 Rochefort, la rend définitive.
Pour les randonnées dont la PAF est supérieure à 175€, il est possible de scinder le paiement en deux.
Le premier paiement (50 %) doit nous parvenir 7 jours après l'inscription. Le solde (50 %) doit être en compte 1 mois avant le départ.
En communication, nous vous demandons d'inscrire impérativement la référence de la randonnée à laquelle vous vous êtes inscrit et, le cas échéant, le nom de la (des) personne(s) pour la(les) quelle(s) vous payez.

Paiement obligatoire dans les 7 jours

Les inscriptions envoyées par mail ne seront prises en considération que si il y a confirmation par l'accompagnateur de la réception.

Pour les annulations (voir page 6), les mails ne sont pas pris en considération. Veuillez téléphoner à votre accompagnateur.

Merci de votre compréhension.



Vous trouverez ci-joint
votre étiquette d'adressage.
En quatrième ligne, vous y lirez une date,
c'est celle de l'échéance de votre affiliation.
Votre cotisation et assurance sont valables
du 1^{er} janvier au 31 décembre.
Afin de continuer à recevoir ce catalogue,
merci de la renouveler.

Pas d'étiquette?

Sauf erreur, vous n'êtes pas affilié
à la Compagnie Ardennaise de Randonnée.
Affiliation : 15€



La couverture et les dessins de ce catalogue sont des réalisations de Jean-Claude Servais.

Ces dessins sont reproduits avec l'aimable autorisation de :

Jean-Claude Servais, les Editions Dupuis, du Lombard, Mijade, Casterman et Aire Libre.

Je vous invite à lire la dernière BD de Servais : Les Chemins de Compostelle.



Affiliation et assurances obligatoires

(A.S.B.L. oblige)

- Pour participer à nos randonnées
- Pour être assuré (responsabilité civile, frais médicaux)
- Pour recevoir nos deux catalogues annuels :
N'oubliez pas de verser le montant de votre affiliation 15€ par an et par personne, au compte :
IBAN : BE22 0011 4040 4647
BIC : GEBABEBB
de la Compagnie Ardennaise de Randonnée
63, Avenue de Montrival à 5580 Rochefort.
Les adolescents de moins de 18 ans : gratuit (assurances et affiliation payées par la Compagnie).

- Pour les nouveaux membres, merci de renvoyer la fiche individuelle d'affiliation (cover 3)

Infos :

Affiliation et comptabilité

Contacter Isabelle Bernard
Tél. 02/779.13.67

Compagnie Ardennaise de randonnée pour le plaisir

A la Compagnie, on ne vous parlera pas de performance, de raid, de survie, d'exploits sportifs.

On vous parlera de marche, tout simplement. De marche et de plaisir.

Celui de vivre en harmonie avec son corps, avec la nature. Celui d'être bien, avec soi-même, avec les autres si on le veut. Celui d'appréhender le milieu dans lequel on évolue, d'apprendre à l'apprécier et, qui sait, comme un peu de chaleur dans le sac aux souvenirs, d'en emporter quelque senteur, quelque regard, quelque émerveillement, quelque complicité.

Bienvenue à la Compagnie et bonnes randos.

Compagnie Ardennaise de randonnée: enkel en alleen voor je eigen plezier!

Geen sprake van overlevingstochten of zondagswandelingetjes bij de compagnie.


We houden het bij het juiste midden : gewoon nieuwe horizonten ontdekken door je voeten actief te gebruiken.

En dan is er nog het samenzijn natuurlijk. Wandelen kan je alleen.

Maar is het niet leuker om 's avonds gezellig na te keuvelen bij een open haard of een lekker biertje?

En beetje bij beetje zal je merken dat je de wereld deelt met andere wandelaars en dat je telkens een deeltje van die wereld meeneemt in je rugzak.

Welkom bij de Compagnie en veel plezier.



Editeur responsable :

Compagnie Ardennaise
de Randonnée (A.S.B.L.)

Avenue de Montrival, 63
5580 Rochefort

Tél.: 084/22.33.97
Gsm: 0473/99.88.97

cobut.jp@gmail.com

Président :

Jean-Paul COBUT

Comptabilité - Affiliation :

Isabelle Bernard
Email: i.bernard@skynet.be

Couverture et dessins :

Jean-Claude Servais

Imprimerie :

Schmitz&Gofflot sprl
6600 Bastogne
Imprimé sur papier recyclé
non blanchi au chlore.

Site internet : www.compagnieardennaisederandonnee.be



Comment c'est ?

L'ensemble des informations pratiques sur la randonnée se trouve chaque fois en regard du texte de présentation de l'activité.

Sauf mention contraire, vous ne porterez que vos effets pour la journée.

Dans la nature, nous prenons le temps de nous arrêter : une bonne vingtaine de kilomètres par jour font notre bonheur.

L'accompagnateur est attentif à tous, chacun devant cependant se prendre en charge. La Compagnie Ardennaise de Randonnée a comme souhait et comme ambition de vous proposer des activités où nature et culture sont présentes. Ses accompagnateurs ont comme mission d'apporter chaque fois un petit «plus», histoire de ne pas se comporter en simples consommateurs d'espaces et de sentiers.

Au sein de nos groupes, nous voulons privilégier l'échange, la convivialité, la découverte et la capacité d'émerveillement, avec des accompagnateurs solides et rôdés, dans un esprit permanent de qualité et de respect de l'environnement.

L'encadrement

Dans un souci d'excellence et de professionnalisme, la Compagnie Ardennaise de Randonnée est animée par des accompagnateurs en montagne et/ou en randonnée brevetés.

Selon les cas, ces brevets sont reconnus par différents niveaux de pouvoir tant en Belgique qu'à l'étranger (Europe, Communauté, Région, pays voisins...). Ils sont délivrés après une formation sanctionnant notamment les qualifications suivantes : orientation, gestion de groupe, météorologie, sécurité, environnement, technique de randonnée, connaissance du milieu, etc.

Les accompagnateurs de la Compagnie Ardennaise de Randonnée sont en outre tenus de suivre un programme de recyclage, (gestion de groupe, sécurité, météorologie, secourisme).

Enfin, vos accompagnateurs ont tous des compétences spécifiques complémentaires. Ils sont soit guide-nature, guide touristique, moniteur ski de fond, raquettes et orientation, conférencier et auteur de guides touristiques, animateur de classes vertes, spécialiste de l'encadrement de personnes handicapées, soit professionnel du tourisme.



Pensons au futur, respectons la nature

Dans le cadre de l'Année Européenne de Conservation de la Nature (AECN95) proposé en 1995 par le Conseil de l'Europe, la Compagnie Ardennaise de Randonnée a reçu le label "AECN95". Ce label de qualité consacre une démarche et une éthique.



Information sur la Compagnie et ses activités :

COBUT Jean-Paul - 63, Avenue de
Montrival - 5580 Rochefort.
Tél. : 084/22.33.97
Gsm : 0473/99.88.97
E-mail : cobut.jp@gmail.com

Demande de catalogue :

COLLETTE Francis
21, chemin du Prailliage
4900 SPA (Creppe).
Tél./Fax : 087/37.72.65
Gsm : 0494/46.93.32
E-mail : collette.francis@skynet.be

Information sur l'affiliation et la comptabilité :

BERNARD Isabelle
69, rue Alphonse Vanden Bossche
1140 Bruxelles
Tél. : 02/779.13.67
E-mail : i.bernard@skynet.be

Envoi photos et site compagnie :

CAHAY Dominique - Rue de Borlez, 42C - 4530 Vaux-et-Borset
Tél. : 019/67.75.77 - Gsm : 0499/96.84.05 - dcahay@skynet.be
www.compagnieardennaisederandonnee.be

Du nouveau et de la jeunesse à la Compagnie



Les accompagnateurs sont heureux de vous annoncer l'arrivée d'un jeune guide au sein de leur équipe. Bienvenue à Max! Agé de 30 ans et originaire du Tournaisis, Max est diplômé «guide accompagnateur» (session 2012-2014). Il possède également une Licence en Histoire-géographie et master en Histoire contemporaine (université Lille 3 - Charles de Gaulle). Avec ses atouts en poche, Max apportera une nouvelle diversité au sein du programme de la Compagnie. Je vous invite à le découvrir dès ce nouveau catalogue.

Bienvenue à Max,

Jean-Paul.

«Mes parents m'ont transmis une de leur passion : la randonnée. Tout petit, ils m'ont fait découvrir les Cévennes avec un âne. Par la suite je suis retombé amoureux de la randonnée et de ses paysages, via la Compagnie Ardennaise, lors d'un séjour en Corse. J'ai enfin décidé récemment de partager cette passion, en suivant la formation de guide accompagnateur. Je suis également intéressé par l'histoire, pour l'avoir étudié cinq ans et réalisé un mémoire de master-recherche. Au plaisir de vous rencontrer sur les sentiers»

Max.

Vos accompagnateurs :

- **Isabelle Bernard**
(comptabilité)
Tél. : 02/779.13.67
i.bernard@skynet.be
- **Francis Collette**
(vice-président)
Tél. : 087/37.72.65
Gsm : 0494/46.93.32
collette.francis@skynet.be
- **André Pierlot (secrétaire)**
Tél. : 063/57.06.98
Gsm : 0472/45.09.26
pierlotandre@yahoo.com
- **Béatrice Boyens**
Tél. : 04/253.22.81
Gsm. : 0497/61.19.36
bea.boyens@skynet.be
- **Philippe Collignon**
Tél. : 061/28.86.84
Gsm : 0497/88.70.72
trekkingpassion@gmail.com
- **Georgy Renard**
Gsm : 0479/61.99.73
georgy.renard@marche.be
- **Jean-Paul Cobut**
(président - info)
Tél./fax : 084/22.33.97
Gsm : 0473/99.88.97
cobut.jp@gmail.com
- **Samuel Demont**
Tél. : 081/344.195
Gsm : 0474/253.227
demontsam@gmail.com
- **Max Solbreux**
Gsm : 0472/876.248
solbreuxmax@gmail.com



Si on causait un peu...

A lire avant toute inscription.

Quand faut y aller, faut y aller!

Sauf mention contraire, l'organisation des activités par la Compagnie Ardennaise de Randonnée, débute sur place avec la randonnée et se termine avec elle. Les participants doivent donc rejoindre les lieux de rendez-vous par leurs propres moyens. Lors de l'inscription auprès de l'accompagnateur concerné, nous vous demandons de mentionner vos coordonnées téléphoniques ainsi que les possibilités de lift que vous offrez, ou vos besoins éventuels à ce sujet. Dans la mesure des informations disponibles, la Compagnie se propose de mettre en relation l'offre et la demande de lifts. Nous insistons sur le fait que nous ne prenons pas en charge l'organisation de ces lifts.

Quand on y est ...

Par son inscription à une randonnée, le participant s'engage à suivre le groupe et à se conformer aux instructions données par l'accompagnateur (ou le mandataire désigné par lui ou par la Compagnie s'il en est empêché). La Compagnie Ardennaise de Randonnée décline toute responsabilité en cas de manquement aux consignes données par les accompagnateurs.

Sur le terrain, l'accompagnateur se réserve le droit exclusif de modifier ou d'adapter l'itinéraire ou le programme en fonction des contingences rencontrées (ex: orage en montagne). Il s'efforcera de proposer aux participants un itinéraire ou un programme de substitution équivalent, sans que ceux-ci, du fait de ces changements, ne puissent réclamer à la Compagnie aucun remboursement, indemnités ni dommages.

Sur le terrain, l'accompagnateur est seul représentant de l'association et est réputé agir, tant pour les membres adhérents que pour des tiers, en nom et pour compte de la Compagnie Ardennaise de Randonnée.

Si ça coince ...

La Compagnie Ardennaise de Randonnée se réserve le droit d'annuler une randonnée ou d'en modifier les dates. Dans ce cas, le participant doit, soit accepter les modifications, soit annuler sa réservation. En cas d'annulation, le participant sera remboursé des versements effectués.



ATTENTION

Annulation de votre rando

Un empêchement et la rando de vos rêves tombe à l'eau. Que faire?

D'abord, pensez à prévenir l'accompagnateur dès que possible par téléphone uniquement, pas de SMS ou d'e-mail.

Vous serez remboursé au **pro-rata des sommes engagées** par l'association suite à votre inscription, et un **minimum** de :

- **5€** seront comptés sur les activités d'un jour,
- **20€** pour les activités de 2 jours,
- **30€** pour les activités de plus de 2 jours

afin de couvrir les frais administratifs encourus par cette annulation.

INFO COMPAGNIE RANDO :

Cobut Jean-Paul

Tél. : 084/22.33.97 - Gsm : 0473/99.88.97 - E-mail : cobut.jp@gmail.com

SITE INTERNET :

www.compagnieardennaisederandonnee.be



Dernières randos du catalogue automne-hiver 2014/2015 :

Pour tous renseignements, contactez le guide responsable
ou voir le site de la compagnie : www.compagnieardennaisederandonnee.be

Harzé en février

Date : le 1 février 2015

Niveau : 5 à 6 heures de marche effective

Rendez-vous : à 9h15 au parking en face du château de Harzé, rue de Bastogne, 1, Aywaille, non loin de l'église de Harzé. Pensons au covoiturage.

Prévoir : le sac à dos de la journée, le pique-nique de midi.

Accompagnatrice : Béatrice

Infos et inscriptions : 04/253.22.81 -0497/61.19.36
bea.boyens@skynet.be

PAF : 11 €, comprenant les frais d'encadrement et d'organisation

Référence : 1256



Autour de la Gleize

Date : samedi 7 février 2015

Niveau : facile ± 20 km

Rendez-vous : devant l'église de La Gleize à 9h

Prévoir : le pique-nique de midi et le petit sac de la journée

Accompagnateur : Francis

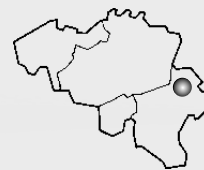
Infos et inscriptions : Tél: 087/37.72.65

Gsm : 0494/46.93.32

collette.francis@skynet.be

PAF : 11 €, comprenant les frais d'encadrement et d'organisation

Référence : 1257



Autonomie hivernale dans les Vosges

Apprendre l'art du bivouac hivernal

Date : du vendredi 12 au dimanche 15 février

Niveau : 3 jours de randonnée raquettes en autonomie hivernale dans un massif montagneux

Rendez-vous : le jeudi 12 février à partir de 17h00 (voir le dossier technique)

Prévoir : un dossier technique complet sera envoyé à chaque participant en ordre de paiement

Accompagnateur : Philippe

Informations et inscription : 061/28.86.84

0497/88.70.72

trekkingpassion@gmail.com

PAF : 110 € ce prix comprend l'organisation et l'encadrement, 1 nuitée en demi-pension.

Référence : 1258



Dernières randos du catalogue automne-hiver 2014/2015 :

Pour tous renseignements, contactez le guide responsable
ou voir le site de la compagnie : www.compagnieardennaisederandonnee.be

L'Ardenne en deux temps...



Date : les samedi 14 et dimanche 15 février - Possibilité de ne participer qu'à une des deux journées (contacter votre accompagnateur)

Niveau : facile à moyen (5 à 6 heures de marche effectives par jour)

Rendez-vous : à 9h30 devant l'église de Tillet (St-Ode)

Prévoir : effets personnels, vêtements et matériel de saison, piques-niques pour samedi et dimanche midi

A noter : ne pas hésiter à offrir ou demander du covoiturage

Accompagnateur : Georgy

Informations et inscription : 0479/619973
georgy.renard@marche.be

PAF : 79€ (comprend les frais d'encadrement et d'organisation pour les deux jours de randonnée, le logement draps inclus et le repas spécial pris à l'auberge avec les boissons, le petit déjeuner du dimanche) – chambre double : +8€/pers.

Référence : 1259



Envisager la Fagne... du haut des Monts !



Date : dimanche 22 février 2015

Niveau : facile à moyen

Rendez-vous : devant l'église d'Aublain

Accompagnateur : Samuel

Info's et inscriptions : Gsm : 0474/253.227

Tél. : 081/344.195 (en soirée)

ou demontsam@gmail.com

PAF : 11€ comprenant les frais d'encadrement et d'organisation.

Référence : 1260



Randonnée de «terres froides en terres chaudes»

Du plateau de Libin aux pelouses calcaires de Han-sur-Lesse, fin des travaux 2014.



Date : du samedi 28 février au dimanche 1^{er} mars 2015.

Niveau : facile

Rendez-vous : à Ochamps devant l'église à 9h30 (entre Libramont-Recogne et Libin N40)

Logement : en gîte confortable avec chambres doubles (2 lits) ou chambres simples (sans supplément)

Prévoir : draps de lit (1 personne), possibilité de les réserver (à me confirmer lors de la réservation : 10€) et petit sac à dos pour la journée - Vêtements chauds .

Accompagnateur : Jean-Paul, guide nature breveté

Inscription : 084/22.33.97 – Gsm : 0473/99.88.97 - cobut.jp@gmail.com

PAF : 86€, comprenant les frais d'encadrement et d'organisation; une nuit en gîte confortable avec chambres doubles (2 lits) ou chambres simples (sans supplément).

Repas du samedi soir au gîte, apéro et vin compris, petit-déjeuner du dimanche matin + pique-nique du dimanche.

Référence : 1261



Dernières randos du catalogue automne-hiver 2014/2015 :

Pour tous renseignements, contactez le guide responsable
ou voir le site de la compagnie : www.compagnieardennaisederandonnee.be

Randonnée raquettes en étoile dans le prestigieux Parc régional naturel des Bauges



Possibilité de chambres de deux moyennant petit supplément – places limitées

Date : du lundi 2 mars au dimanche 8 mars au matin

Niveau : randonnée raquettes en étoile durant 5 jours depuis un gîte confortable, en terrain montagneux, environ 5 heures de marche effective par jour. Portage à la journée

Rendez-vous : lundi 2 mars à partir de 17h00 au lieu de rendez-vous fixé dans la fiche technique. Village situé à 30 km d'Annecy et 40 km de Chambéry

Prévoir : un dossier technique sera envoyé à chaque participant en ordre de paiement

Accompagnateur : Philippe

Informations et inscription : 061/28.86.84 – 0497/88.70.72
– trekkingpassion@gmail.com

PAF : 365€, comprenant les frais d'organisation et d'encadrement, 6 demi-pensions vins et café compris ainsi que les couettes + draps pour le lit. En fonction des disponibilités, chambre de deux personnes avec supplément.



Référence : 1262

Le long de la Hoëgne



Date : le samedi 7 mars 2015

Niveau : randonnée de niveau facile de \pm 20 km.

Rendez-vous : à 9h00 face à l'église de Hockai (sortie Francorchamps sur l'E 42)

Prévoir : le pique-nique du midi

Accompagnateur : Francis

Inscription et informations : tél : 087/377265
gsm : 0494/469332

Mail : collette.francis@skynet.be

PAF : 11 € comprenant les frais d'encadrement et d'organisation



Référence : 1263

Au départ de Chevetogne



Date : Le 8 mars 2015

Niveau : 5 à 6 heures de marche effective.

Rendez-vous : à 9h 15 à l'église de Chevetogne. Pensons au covoiturage.

Prévoir : le sac à dos de la journée, le pique-nique de midi

Accompagnatrice : Béatrice

Infos et inscriptions : 04/253.22.81 - 0497/61.19.36
bea.boyens@skynet.be

PAF : 11 € comprenant les frais d'encadrement et d'organisation



Référence : 1264

Randonnée autour d'une pièce de théâtre intimiste...



Date : les samedi 14 et dimanche 15 mars

Niveau : facile (\pm 22km et 5 à 6 heures de marche effectives par jour)

Rendez-vous : à 9h30 devant l'église de Beffe (6987)

Prévoir : effets personnels, vêtements et matériel de saison, pique-niques pour samedi et dimanche midi – il est possible de déposer ses effets pour le soir et la nuit, sur le lieu de logement, le samedi à 9 heures précises (rue Victor Libert 36 6900 Marche – grande cour intérieure du Collège)

A noter : ne pas hésiter à offrir ou demander du covoiturage

Accompagnateur : Georgy

Informations et inscription : 0479/61.99.73
georgy.renard@marche.be

PAF : 95 € (comprend les frais d'encadrement et d'organisation pour les deux jours de randonnée, le logement en chambres doubles, le repas pris au restaurant sans les boissons, le petit déjeuner du dimanche, le spectacle du samedi soir)



Référence : 1265

Dernières randos du catalogue automne-hiver 2014/2015 :

Pour tous renseignements, contactez le guide responsable
ou voir le site de la compagnie : www.compagnieardennaisederandonnee.be

COUP DE COEUR...

Côte d'Opale

Les sentinelles du Pas-de-Calais : Cap Gris Nez et Cap Blanc Nez



Date : Du vendredi 20 mars au dimanche 22 mars 2015

Niveau : facile, sans portage.

Rendez-vous : le vendredi 20 mars dans la soirée à l'hôtel Belle-Vue à Wissant, possibilité de réserver le repas du soir, arrivée 20h maximum. A confirmer lors de la réservation.

Logement : en hôtel confortable en chambre double (lit double ou deux lits simples, chambre 1 lit +15€). Hôtel situé à 250 m de la plage avec parking privé.

Prévoir : coupe-vent et vêtements chauds car le temps peut être frais et venteux. Jumelles et petit sac à dos pour la journée.

Accompagnateur : Jean-Paul, guide nature et accompagnateur montagne breveté.

Inscription : Jean-Paul – Tél. : 084/22.33.97
GSM : 0473/99.88.97 - cobut.jp@gmail.com

PAF : 179€ comprend l'organisation et l'encadrement, deux nuits en hôtel, possibilité de chambre 1 lit double, chambre 1 lit simple (+ 15€ par nuit), chambre 2 lits simples avec 2 petits déjeuners, le repas du samedi soir (apéro, vin et café compris), le pique-nique du samedi et dimanche midi. N.B. : possibilité de réserver une nuit supplémentaire et le repas du vendredi soir, à confirmer lors de la réservation.

Référence : 1266



Le long de l'Eau Blanche



Date : samedi 28 mars 2015

Niveau : facile à moyen

Rendez-vous : 9h30 à l'église de Lompret

Accompagnateur : Samuel

Info's et inscriptions : Gsm : 0474/253.227

Tél. : 081/344.195 (en soirée) ou demontsam@gmail.com

PAF : 11€ comprenant les frais d'encadrement et d'organisation.

Référence : 1267



Pâques au balcon... du Condroz !



Date : le samedi 4 avril.

Niveau : facile à moyen (+/- 24km)

Rendez-vous : 9h30 devant l'église de Failon (15 km à l'est de Ciney)

Prévoir : le pique-nique de midi

A noter : n'hésitez pas à demander ou à offrir un covoiturage

Accompagnateur : Georgy

Informations et inscription : 0479/61 99 73 et georgy.renard@marche.be

PAF : 11€ (comprend les frais d'encadrement et d'organisation)

Référence : 1268



Dernières randos du catalogue automne-hiver 2014/2015 :

Pour tous renseignements, contactez le guide responsable
ou voir le site de la compagnie : www.compagnieardennaisederandonnee.be

L'invitation au désert... au Maroc

Date : du 4 ou 5 avril au 11 ou 12 avril en fonction des vols.
Par exemple : vol le 4, transfert le 5 et retour le 11 et vol de retour le 12, donc 5 jours dans le désert ou autres possibilités si possibles, nous verrons.

Niveau : facile, 5 à 6 heures de marche effective.

Rendez-vous : à Marrakech, à 8h pour le transfert en mini-bus vers Zagora, le désert (des précisions seront données lors de l'inscription.)

Logement : sous tente berbère en groupe

Prévoir : le sac à dos de la journée, sac de couchage, votre passeport, votre assurance rapatriement...

Accompagnatrice : Béatrice et les guides locaux encadrés par une organisation agréée.

Infos et inscriptions : 04/2532281 -0497/611936 -bea.boyens@skynet.be

PAF : 520€ à confirmer, comprenant les frais d'encadrement et d'organisation et tout le séjour (5 jours et 6 nuits dans le désert) : les transferts vers le désert et celui vers Marrakech et la pension complète dans le désert. Il ne comprend pas le vol ni les logement et repas à Marrakech.

Référence : 1269



Au nord-ouest de l'Écosse

Date : du 15 au 19 avril 2015

Niveau : cinq journées de randonnée en terrain montagneux, cinq à six heures de marche effective par jour.

Rendez-vous : le mercredi 15 avril à 9h15 à Kinlochewe, au nord-ouest de l'Écosse.

Logement : dans un dortoir de 12 personnes équipé d'une cuisine, possibilité de chambre à l'hôtel, beaucoup plus cher...repas soit au restaurant, soit à préparer soi-même dans la cuisine en question.

Prévoir : un sac à dos pour transporter ses provisions pour la journée, des vêtements chauds, un sac de couchage.

Accompagnateur : André

Informations et inscription :

063/570698 et
pierlotandre@yahoo.com

PAF : 150€ comprenant les frais d'encadrement et d'organisation et les quatre nuitées.

Référence : 1270



Les Ardennes luxembourgeoises : l'Oesling et la région de Clervaux, en version camping confortable !

Date : samedi 18 avril et dimanche 19 avril. Possibilité de loger le vendredi soir au camping moyennant un supplément

Niveau : moyen – portage à la journée

Rendez-vous : 9h30 à l'église Kautenbach (Grand-Duché de Luxembourg)

Prévoir : Tout le matériel de camping pour 1 ou 2 nuits ainsi que les différents repas. Bistrot du camping ouvert !!

Accompagnateur : Philippe

Informations et inscription : 061/28.86.84
0497/88.70.72

trekkingpassion@gmail.com

PAF : 55€ comprenant les frais d'organisation et d'encadrement, l'emplacement de la tente au camping, l'accès aux douches et l'apéro du samedi soir.

Référence : 1271



A vous de choisir : la région de Trois Ponts ou celle de Stavelot ou les deux en un week-end

Date : 25 et 26 avril 2015

Niveau : facile ± 20 km par jour

Rendez-vous : à 9h face à l'église de Trois-Ponts

Logement : en gîte confortable

Prévoir : les pique-niques du samedi et du dimanche midi

Accompagnateur : Francis

Informations et inscriptions : tél : 087/377265

Mail : collette.francis@skynet.be

PAF : 90€ comprenant les frais d'encadrement et d'organisation, le repas du samedi soir, (apéritif, vin et café compris), le logement et le petit déjeuner ou 11€ pour une journée.

Référence : 1272



Dernières randos du catalogue automne-hiver 2014/2015 :

Pour tous renseignements, contactez le guide responsable
ou voir le site de la compagnie : www.compagnieardennaisederandonnee.be



Côte Picarde : Baie de Somme (4 jours)

Le numéro 10 de la cour des grands, labellisé en 2012 Grand Site de France, classée parmi les plus belles baies du monde.

Date : du jeudi 30 avril au dimanche 3 mai 2015

Niveau : facile, confortable, sans portage

Rendez-vous : le jeudi 30 avril à 14h00 pour une rando couché de soleil, à l'hôtel le Neptune à Cayeux-sur-mer, (4h de Namur) parking au centre, Derrière le casino (gratuit) (entre Saint-Valéry et le Tréport).

Logement : en hôtel confortable, 2 étoiles, chambre 1 lit double, chambre 1 lit simple, chambre 2 lits simples, toutes les chambres avec salle de bain et toilettes (A confirmer lors de votre inscription)

Prévoir : jumelles, petit sac à dos pour la journée - Bottes, sandales d'eau ou vieilles baskets pour rando dans la baie, coupe-vent + produit solaire!


Accompagnateur : Jean-Paul (guide nature breveté) Plus un guide nature agréé, spécialisé de la baie de Somme

Inscriptions : Tél./Fax : 084/22.33.97 - Gsm : 0473/ 99.88.97 – cobut.jp@gmail.com

PAF : 297 € ce prix comprend : les frais d'encadrement et d'organisation (4 jours) le séjour de 3 nuits en pension complète en hôtel 2 étoiles avec Petit-déjeuner, les repas du soir du 1er, 2 et 3 mai, Apéro + vin compris + pique-niques du 1, 2, 3, mai avec 2 repas pique-nique au bord de la Baie, livré sur place (pas de problème de chaleur) et dressé sur table avec assiettes et couvert, salades, viande, fromage, fruits et boissons comprises.

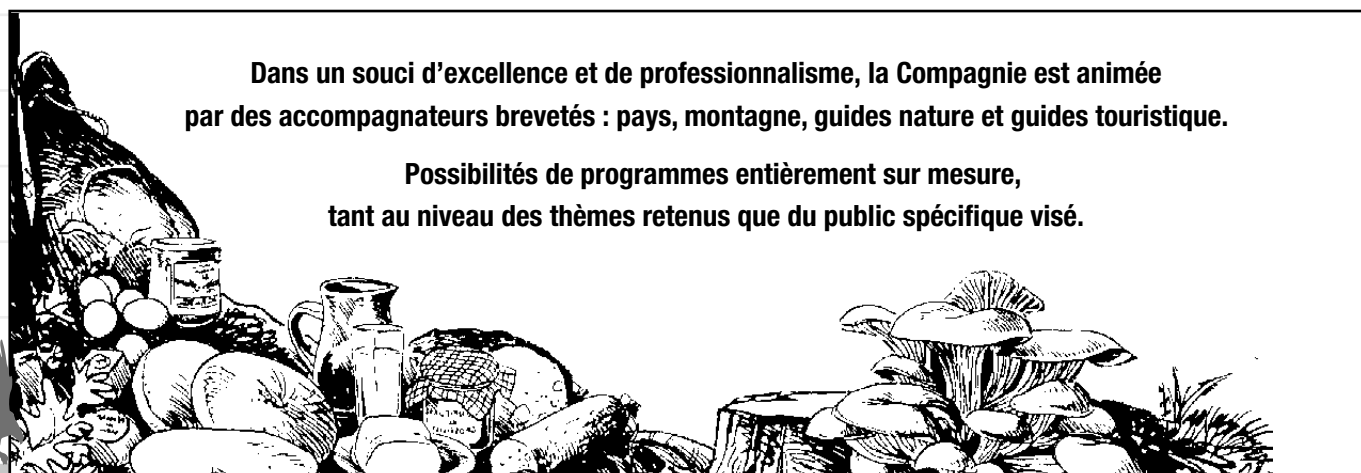
La traversée de la baie avec deux guides spécialisés – lunette professionnelle pour l'observation des oiseaux et des phoques.

Référence : 1273



Dans un souci d'excellence et de professionnalisme, la Compagnie est animée
par des accompagnateurs brevetés : pays, montagne, guides nature et guides touristique.

Possibilités de programmes entièrement sur mesure,
tant au niveau des thèmes retenus que du public spécifique visé.



Entre réserves naturelles dunaires et le musée Delvaux un week-end à la Panne

Entre le Westhoeck et le Oosthoeck nous irons découvrir cette région si particulière des dunes proches de La Panne. Elles font partie du plus grand massif dunaire de notre côte. Ce sont des zones protégées depuis 1935 !

Nous allons donc découvrir les pannes (d'où le nom de Panne) ; ce sont des mosaïques de pelouses de dunes sèches, de dunes humides et de marais.

Nous irons aussi entre les plages de Bray Dunes en France, les avant-dunes, les dunes mobiles ou fixes, c'est très varié et très étonnant! On se croit au Sahara par moment !!!

Les dunes grises et prairies précieuses du Oosthoek partagent le terrain avec des bosquets et des polders. Des nouvelles haies bocagères, des mares et des pâturages ont été aménagés. Une belle découverte aussi !

Un centre d'interprétation et d'éducation à la nature existe, c'est le Nachtegaal et nous y passerons !

Nous irons en tout cas découvrir une bonne partie des 545 Ha de réserve naturelle flamande «Duinen en Bossen van De Panne».

Un beau week-end en perspective sous le silence et dans le vent de la mer entre dunes et plages ! Entre la France et la Belgique !

Dimanche après-midi, une visite du musée Delvaux (très bien restauré et agrandi) est proposée. C'est la plus grande collection de cet artiste, une invitation à découvrir ses œuvres, son atelier, son univers, son monde de poésie et de rêves... Cela en vaut vraiment la peine, n'hésitons pas.



Date : du 1^{er} au 3 mai 2015

Niveau : facile, peu dénivelé, 5 à 6 heures de marche effective

Rendez-vous : le 1^{er} mai à 18h au Park Hotel, Albert Dumontlaan, 30, à 8660, La Panne. Pensons au covoiturage.

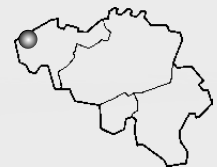
Prévoir : le sac à dos de la journée, les 2 pique-niques de midi

Accompagnatrice : Béatrice

Informations et inscription : 04/253.22.81 - 0497/61.19.36 - bea.boyens@skynet.be

PAF : 185€ comprenant les frais d'encadrement et d'organisation, les deux nuits, les deux repas du soir et les 2 petits déjeuners. Prévoir en plus 8€ pour l'entrée au musée.

Référence : 1274



Rando et puis...Victor Hugo !

En mai prochain, la Maison de la Culture de Marche-en-Famenne met à l'affiche le célèbre «Marie Tudor» de Victor Hugo, revisité par le Théâtre Jardin Passion. Particularité : la pièce sera jouée en plein air, sur le site classé de la «Vieille Cense» à Marloie, ancien siège du pouvoir de l'Abbaye de Saint-Hubert. Le Théâtre Jardin Passion rivalise de trouvailles ingénieuses pour garder le spectateur en haleine et éclairer l'œuvre de Victor Hugo d'une lueur nouvelle. Cette fois encore, je vous propose donc d'associer la marche en nature et la culture en Marche.

Nous débuterons la journée en Famenne, non loin du site de la représentation, opérant une belle incursion pédestre dans le «Vrai Condroz». Dans cette zone de transition, prés, champs et forêts s'entremêlent sans symétrie et donnent l'impression d'un indescriptible patchwork que les sentiers et chemins tentent vainement de circonscrire.

Avant le spectacle, il sera peut-être possible de prendre un repas spécial, sur le site de la Vieille Cense. Au moment de la rédaction du présent texte, cet aspect de la soirée n'est pas encore réglé par l'opérateur culturel. Sinon, je mettrai bien-sûr ma connaissance de la région à notre profit pour nous mener à une table accueillante.

Et ensuite, dès 20h... Toc... toc... toc !



Date : samedi 9 mai 2015

Niveau : ± 22km sans difficulté technique particulière

Rendez-vous : 9h30 devant l'église de Nettine

Accompagnateur : Georgy

Infos et inscriptions : 0479/61 99 73
georgy.renard@marche.be

A noter : il est possible de ne participer qu'à la randonnée

PAF : 28€ (comprenant les frais d'encadrement et d'organisation ainsi que la prévente donnant accès à la représentation) – 11€ pour la rando seule

Référence : 1276



Au pays d'Auge


Si vous aimez les bocages et les demeures de caractère vous serez servis, ce sont, à mes yeux, les deux points forts du Pays d'Auge. Ce terroir est situé à l'est de département du Calvados dont l'emblème est la pomme synonyme de cidre et, justement, de calvados.

Dans les prés, vaches et chevaux gambadent. Nous sommes dans une terre de haras et de fromages. Deux d'entre eux sont mondialement connus : le livarot et le pont-l'évêque.

Les demeures traditionnelles comportent des murs de soubassement en calcaire, silex, grès ou briques. Sur ces murs, qui isolent de l'humidité du sol, vient se poser une ossature en bois. Elle est remplie en briques, en tuileau ou en torchis et couverte de chaume, de tuiles ou d'ardoises. De nombreux manoirs obéissent à cette structure et sont autant de surprises au détour du chemin.

Les vallées de l'Orbiquet, de la Touques, de la Vie et de la Dives plissent agréablement le paysage. De nombreux bois de feuillus alternent avec des champs, parsemés de chemins et sentiers. Souvent, des haies ancestrales vous protègent et vous nourrissent.

Cette contrée inspire, n'est-ce pas à Orbec que Claude Debussy composa «Jardins sous la pluie» ?



Lyon only... only Lyon

Quelle anagramme !! C'est la campagne publicitaire de l'OT !
Et pour nous LYON ONLY :

- Pour sillonner tous ses quartiers
- Pour découvrir le Cœur Historique qui fait partie des 500ha inscrits au Patrimoine Mondial de l'Humanité
- Pour traverser ses ruelles et ses places rutilantes honorées par des fontaines
- Pour se perdre dans les fameuses traboules, les bizarreries lyonnaises pittoresques
- Pour arpenter les pentes de la Croix Rousse et le quartier des Canuts
- Pour être surpris par les nombreux Murs Peints qui célèbrent l'histoire de la ville
- Pour monter jusqu'à la Basilique de Fourvière et au panorama le plus grandiose de la cité
- Pour parcourir les Halles de Bocuse, le ventre gourmand de Lyon
- Pour errer dans la Presqu'île et sur les Quais de la Saône avec ses marchés divers
- Pour flâner dans le Parc de la Tête d'Or et dans la Cité Internationale
- Pour explorer le quartier contemporain de la Confluence, en pleine mutation
- Pour admirer la nuit le Plan Lumière qui valorise le patrimoine architectural

LYON ONLY

Pour déguster les incontournables spécialités dans un vrai et petit Bouchon et dans une brasserie typique du début du siècle dernier!

Et enfin rencontrer les rêves, les traditions et les ambitions de Lyon.



Date : du 13 au 17 mai 2015

Niveau : cinq jours de randonnée en terrain vallonné, environ cinq heures de marche effective par jour.

Rendez-vous : le mercredi 13 mai, à 9h00 à Saint-Martin de Bienfaite au sud-est de Lisieux.,

Logement : en gîte de France, cosu et de caractère, repas sur place.

Prévoir : des draps, l'équipement de randonnée, un sac pour la journée avec les pique-niques de midi.

Accompagnateur : André

Informations et inscription : 063/57.06.98 et pierlotandre@yahoo.com

PAF : 239 euros (comprend les frais d'encadrement et d'organisation, les 4 nuitées en gîte, les 4 repas du soir et les 4 petits déjeuners).



Référence : 1277



Date : du 14 au 17 mai 2015

Niveau : facile, 5 à 6h, randonnée citadine.

Rendez-vous : le 14/05 à 14h à l'hôtel. L'adresse vous sera communiquée. Vous pouvez arriver en voiture, en Thalys ou en avion, à votre choix. Nous verrons ce qu'il y a de plus intéressant à ce moment là.

Départ de la randonnée à 14h30.

Fin du séjour : dimanche vers 13h.

Logement : en hôtel, en chambre de deux personnes, lits simples ou chambre double.

Prévoir : le sac à dos de la journée, les 3 pique-niques de midi, possibilité de se ravitailler évidemment.

Accompagnatrice : Béatrice

Infos et inscriptions : 04/2532281 -0497/611936
bea.boyens@skynet.be

PAF : 275€ comprenant les frais d'encadrement et d'organisation, les 3 repas du soir, boissons non comprises, les 3 nuitées et petits déjeuners. Il ne comprend pas les frais de parking et bus ou métro.



Référence : 1275



L'Histoire en marches : Randonnée et Histoire : Ypres, ville martyr de la "Grande Guerre"

Un siècle après l'innommable massacre, les traces de la Première Guerre mondiale sur le paysage autour d'Ypres sont indélébiles. Dans les tranchées et dans le "No Man's Land" autour de la ville, on compte au moins un demi million de victimes entre 1914 et 1918. Parmi eux pas seulement des Allemands, Français, Britanniques et Belges, mais aussi plusieurs autres nationalités des Marocains, Algériens, Tunisiens, jusqu'aux Canadiens, Australiens, Néo-Zélandais, Sud-Africains, Chinois, et Indiens! La terre porte ici des cicatrices profondes, des champs de batailles ont été volontairement maintenus en l'état pour "ne pas oublier" cette terrible "Der des Der" ! Véritable boucherie, comme en témoigne plus de 150 cimetières militaires dans et autour d'Ypres. Cette Première Guerre mondiale n'a décidément rien respecté puisqu'elle inaugure également les tristement célèbres gaz de combat qui seront utilisés pour la première fois à Ypres. Le gaz moutarde emprunte d'ailleurs son nom à la ville : l'ypérite! Au programme de la journée : randonnée de 20 km, en ville et sur les champs de bataille, nous partagerons cette journée par la visite d'un musée tranchée sanctuaire.



Retour dans le Luberon

Après quelques années d'interruption, c'est avec grand plaisir que je vais retrouver cette magnifique région, ce splendide gîte provençal et l'accueil chaleureux de ses hôtes.

Selon Jean Giono, le massif du Luberon évoque une « baleine bleue » tant il est vrai que partout à l'horizon, le Luberon présente son dos rond comme celui de l'animal marin à l'échine d'un bleu transparent, irisé sous le soleil.

Le Luberon, c'est aussi l'ombre des gorges de Régalon, les cailloux des Hautes Plaines, la fraîcheur du vallon de l'Aiguebrun, les senteurs de la garrigue et de tout en haut, sous le mistral, on aperçoit d'un côté le Ventoux et les Alpes, de l'autre l'étang de Berre et la Méditerranée.

En cette période printanière, les forêts et les collines pullulent de fleurs (l'orpin, mille-pertuis, orchidées, ...), d'insectes et d'oiseaux (l'aigle de Bonelli, le vautour percnoptère, le cingle plongeur, le grand corbeau, ...)

Six journées de contrastes entre, forêts luxuriantes, gorges profondes, vallons ensoleillés et crêtes battues par le vent, mais aussi six soirées de bonnes chères parfumées d'ail, de thym et de romarin dans un petit «mas» typiquement provençal.



Date : 16 mai 2015

Niveau : facile, randonnée de 20 km (± 5 heures de marche), en ville et en campagne.

Rendez-vous : gare SNCB d'Ypres 9h45 (parking à proximité : 2€ la journée).

Prévoir : Un sac à dos pour la journée et le pique-nique de midi.

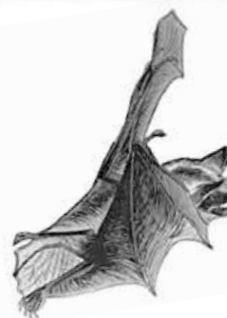
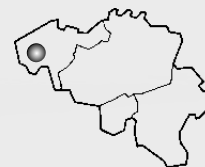
A noter : Demandes et offres de covoiturage sont les bienvenues.

Accompagnateur : Max

Informations et inscriptions : 0472 876 248
solbreuxmax@gmail.com

P.A.F. : 19€ comprend les frais d'encadrement et d'organisation ainsi que l'entrée au musée tranchée sanctuaire.

Référence : 1278



Date : du lundi 18 au lundi 25 mai 2015

Niveau : facile à moyen (dénivelé) sans portage

Rendez-vous : le lundi 18 mai à 18h ; au plus tard à Buoux

Logement : en chambres de 2 -3 ou 4

Prévoir : petit sac à dos pour la journée, drap de lit ou «sac à viande», les repas de midi

Accompagnateur : Francis

Informations et inscription : Tél 087/37.72.65 -
Gsm : 0494/46.93.32

collette.francis@skynet.be

PAF : en chambres de 2 ou 3 : 485€ en chambre de 4 : 448€ comprenant les frais d'organisation et d'encadrement, les 7 demi-pensions, vin compris

Référence : 1279



Vallée mosane : d'une crête à l'autre...

Quel bonheur de gambader au cœur de cette magnifique vallée de la Meuse !

Localités pittoresques, châteaux bien conservés, abbayes grandioses, paysages magnifiques au sommet de versants escarpés...

Nous quitterons Hastière-Lavaux par un sentier forestier qui nous fera grimper vers un premier sommet : paysage circulaire superbe sur la vallée.

Au programme pour la suite : sentier herbu, vallons, prairies, falaise rocheuse, chute en cascabelle, falaises de Freyr, ruines de château, chemin champêtre...

Sachons ouvrir l'œil en ce mois de mai et être attentif aux floraisons spontanées : valériane, viorne, chèvrefeuille, digitale, épilobe, grande marguerite, bleuet... autant de cadeaux colorés de Dame nature.

Au plaisir de se retrouver dans cette belle région!



Date : samedi 23 mai 2015

Niveau : moyen

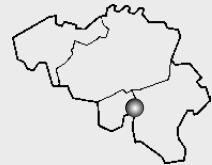
Rendez-vous : 9h30 devant l'église d'Hastière-Lavaux (entre la commune de Dinant et la commune de Doische)

Accompagnateur : Samuel

Info's et inscriptions : Gsm : 0474/253.227, en soirée : 081/344.195 ou demontsam@gmail.com

PAF : 11 euros comprenant les frais d'encadrement et d'organisation

Référence : 1280



La Petite Suisse dans son printemps...

La nature a donné à ce morceau de territoire, un charme paysager peu commun. Certes les belles forêts de feuillus y sont légions mais le relief y va également de son caractère, agrémentant la découverte de capricieuses et désarçonnantes formations rocheuses. Ainsi, des grès compacts de ton brun rouge, furent, siècle après siècle, modelés par les eaux et poncés par les vents... Les roches, tantôt s'écroulèrent en d'étranges sculptures, tantôt se crevassèrent pour faire place à de ludiques passages parfois labyrinthiques !

Notre promenade nous conduira notamment dans le Mullerthal, ce qui signifie littéralement la vallée des meuniers que creuse encore aujourd'hui l'Ernz noire, un affluent de la Sûre. Nous découvrirons aussi les vallons encaissés et les hauteurs de Larochette.

Comptons sur un printemps déjà bien engagé pour agrémenter nos foulées des verts forestiers les plus tendres, sous des gazouillis tonitruants.



Date : samedi 30 et dimanche 31 mai 2015

Niveau : ± 22 km par jour, sur chemins et sentiers

Rendez-vous : à 9h30 sur le parking face au centre sportif de BERDOF (5 km à l'est d'Echternach)

Logement : en auberge de jeunesse, chambre de quatre – possibilité de chambre double (+ 6 €/pers)

Prévoir : les piques-niques des samedi et dimanche midi, ses effets personnels.

Accompagnateur : Georgy

Infos et inscriptions : 0479/61 99 73 – georgy.renard@marche.be

PAF : 89€ (comprend les frais d'encadrement et d'organisation pour les deux jours de randonnée, le logement en auberge de jeunesse + draps, le repas du samedi soir pris au restaurant sans les boissons, le petit déjeuner du dimanche)

Référence : 1281



Plaisirs variés dans une vallée oubliée...

En ce début juin, nous randonnerons dans une vallée méconnue. Beaux villages de pierre, massifs forestiers, campagne ouverte, paysages condruziens de toute beauté seront les ingrédients principaux de notre cocktail du jour.

Ce cocktail a un nom : basse vallée du Bocq. Site de grand intérêt biologique de part sa diversité géologique, écologique et biologique remarquable ! Nous traverserons ce ruisseau sauvage, indompté, ravissant et cachottier. Il prend sa source à Scy (commune de Hamois) pour se jeter dans la Meuse à Yvoir, après avoir parcouru environ 40 kilomètres. Son lit est peu profond, rocailleux et inégal. Les masses calcaires des régions qu'il traverse l'obligent à d'innombrables détours, autant de décors nouveaux : collines verdoyantes, couronnées de bois sombres, rochers abrupts aux formes fantasques, prairies à l'herbe drue...

Au programme de la journée :

Crupet, un des plus beaux villages de Wallonie, Mont blottit au creux d'un vallon, paradis des spéléologues avec le trou Bernard, gouffre le plus profond de Belgique (140m), le Domaine de Ronchinne, 44ha de bois et d'étangs (ce château est l'ancienne demeure de la princesse clémentine, 3ème fille de Léopold II), Chêne à l'image du bois de Godinne (à l'écorce entaillée par les pèlerins pour fixer des images pieuses)...

A bientôt pour déguster ensemble les sentiers de cette magnifique vallée !



Date : samedi 6 juin 2015

Niveau : moyen

Rendez-vous : 9h30 devant l'église d'Evrehailles (commune d'Yvoir, au sud-est de Profondeville et au nord de Dinant)

Accompagnateur : Samuel

Info's et inscriptions : Gsm : 0474/253.227, en soirée : 081/344.195 ou demontsam@gmail.com

PAF : 11 euros comprenant les frais d'encadrement et d'organisation.

Référence : 1282



Vielsalm, pays de Salm au mois de juin

Les Ardennes nous offrent toujours de très beaux paysages colorés en cette fin de printemps avec ses vastes prairies vertes, ses forêts foncées, ses genêts, ses fleurs variées et ses pierres de schistes.

Comme à Lierneux, nous serons dans le pays du coticule, pays de la pierre à aiguiser qui a eu une grande renommée il n'y a pas si longtemps.

Les sentiers nous apporteront de belles escalades et de grands panoramas sur les vallées de la Salm entre autres...

Nous y découvrirons aussi son folklore et peut-être son musée du coticule ou/et la Maison du Pays de Salm qui raconte l'histoire et les coutumes de la région.

C'est donc une belle invitation pour une randonnée rurale, paysagère entre schistes et genêts, coticule et villages, prairies et sentiers forestiers...



Date : le 7 juin 2015

Niveau : 5 à 6 heures de marche effective

Rendez-vous : à 9 h 30 à l'église de Vielsalm. Pensons au covoiturage

Prévoir : le sac à dos pour la journée, le pique-nique de midi et quelques sous pour les visites éventuelles en fin de randonnée, cela sera précisé dès que possible

Accompagnatrice : Béatrice

Informations et inscription : 04/2532281 - 0497/611936 - bea.boyens@skynet.be

PAF : 11 € comprenant les frais d'organisation et d'encadrement

Référence : 1283



La forêt sérésienne... en forêt éperdument ! et le musée du Val Saint Lambert...


Et oui, Seraing n'est pas qu'une cité industrielle car un tiers du territoire sérésien, soit 1200 ha, est composé de forêts, les quelles font partie de la région naturelle appelée Ardenne Condrusienne.

Les bois de la Vecquée, de la Marchandise et de l'Abbaye constituent les trois massifs sérésiens gérés par la DNF. Nous découvrirons leurs histoires, leurs essences variées, son arboretum probablement et leurs fonctions différentes, culturelles, récréatives, sylvicoles et économiques...Ce sera une grande respiration, une bonne aération, un bon bol d'air comme on dit chez nous !

Seraing possède aussi son château qui était la résidence d'été des Princes Evêques de Liège au 18^e siècle.

L'abbaye cistercienne, elle, date du 13^e siècle et a été occupée jusqu'au 18^e siècle ; elle est encore resplendissante. En 1825, plusieurs petites cristalleries ont repris les bâtiments et ont permis aux grandes Cristalleries du Val Saint Lambert d'avoir une réputation mondiale avec ses verres de luxe et de qualité. Le château a été aussi entièrement restauré et accueille aujourd'hui le Cercle de Wallonie et l'espace muséal consacré au cristal.

Nous pourrons y découvrir l'évolution du verre depuis ses origines jusqu'à l'arrivée du cristal, et peut-être si le projet est abouti revoir les souffleurs de verres qui associent l'art et la technique sur ce site prestigieux.



Sy et l'Ourthe

La région de Sy s'étend entre le Condroz et les Ardennes. Sa beauté lui vient de la proximité de ces deux régions géographiques: de grands bois, des fermes et des maisons en pierre calcaire grise de la région, d'innombrables points de vue (entre autres sur la vallée de l'Ourthe) et des chemins tortueux courant de villages en hameaux (Filot, Vieuxville, Logne). L'emplacement de Sy se termine en cul de sac, seule une passerelle uniquement accessible aux piétons et aux vélos, joint la rive gauche.

En un mot: une région à découvrir à pied.

Le village se situe au bord de l'Ourthe sur la rive droite, à un endroit où les versants de la vallée sont très abrupts et où les rochers font le bonheur des alpinistes. Ces mêmes rochers furent peints de nombreuses fois par Richard Heintz qui résida de longues années dans le village.

Au Moyen Age, le village se situait dans le comté de Logne et appartenait à la principauté de Stavelot-Malmedy. Au XV^e siècle, la forteresse médiévale de Logne servit de repaire à des brigands, dont Guillaume de la Marck, surnommé le «sanglier des Ardennes». Ce château fut entièrement détruit par Charles Quint en 1521.

Nous randonnerons dans ces lieux, souvent marqués par le passé, et par l'empreinte de l'homme, mais aussi imprégnés de l'ambiance particulière des bords de l'Ourthe, cette rivière encore un peu sauvage.



Date : le 14 juin 2015

Niveau : 5 à 6 heures de marche effective

Rendez-vous : à 9 h 30 à l'abbaye du Val Saint Lambert, rue du Val Saint Lambert, 243, Seraing. Pensons au covoiturage

Prévoir : le sac à dos pour la journée, le pique-nique de midi et quelques sous pour la visite éventuelle en fin de randonnée

Accompagnatrice : Béatrice

Informations et inscription : 04/2532281 - 0497/611936 - bea.boyens@skynet.be

PAF : 11 € comprenant les frais d'organisation et d'encadrement et quelques sous pour la visite éventuelle du musée.

Référence : 1284



Date : samedi 20 juin 2015

Niveau : facile ± 22 km.

Rendez-vous : à 9h. sur le parking après le viaduc à l'entrée de Sy

Accompagnateur : Francis

Prévoir : le petit sac à dos et le pique-nique

Informations et inscription : 087/377265 gsm : 0494/469332 - collette.francis@skynet.be

PAF : 11 € comprenant les frais d'organisation et d'encadrement

Référence : 1285



Les plus beaux paysages de Wallonie Châteaux et falaises entre Lesse et Meuse !

La région de Dinant réserve bien des surprises si l'on se donne la peine de la parcourir à pied. Nous irons d'une vallée à l'autre, entre Lesse et Meuse à la rencontre des nombreuses richesses naturelles et d'un patrimoine exceptionnel. Ici et là, de nombreux châteaux se lovent au pied de la vallée de la Meuse ou sont perchés aux sommets de pics rocheux : Vêves est un imposant nid d'aigle, Noisy a des allures écossaises, Walzin défie la Lesse tandis que le noble Freyr a conservé de splendides jardins à la française avec ses orangers tricentenaires ! Mais attention : cette rando «patrimoine» est aussi très technique car ici, les dénivelés sont nombreux et les falaises offrent des à-pic de 100m. Nous parcourons tous ces sites, de Freyr, haut lieu de l'alpinisme en Belgique au ravin du Colebi sans oublier le Parc Naturel de Furfooz, criblé de cavernes préhistoriques, de gouffres et de chantoires.



La grande traversée nord-sud du Vercors par les Hauts Plateaux, le tout en autonomie.

Le trek proposé est destiné à tous les amoureux de la nature et aux adeptes des grands espaces. Le caractère sauvage et peu aménagé du massif laisse peu de place à la présence humaine au détriment d'une remarquable biodiversité, avec entre autre le retour du loup, de l'aigle royal et de l'impressionnant vautour fauve qui ne passe pas inaperçu avec ses 3 mètres d'envergure.

Une bonne partie de l'itinéraire passe par la réserve des Hauts-Plateaux, qui est aujourd'hui la plus vaste réserve terrestre de France avec plus de 17 000 ha. C'est sur ce territoire préservé que se trouve le point culminant du Vercors, le Grand Veymont, à 2341 mètres d'altitude, par lequel nous passerons.

Vous l'aurez compris, vu le caractère sauvage du trek, pas de refuge gardé, ni village, ni route! C'est donc en grande partie sous tente que nous progresserons sur un itinéraire unique et conçu spécialement pour la Compagnie : une nuit en gîte et cinq sous tente.

Une des particularités du trek à mettre en évidence est la rareté de l'eau! C'est la recherche des points d'eau qui m'a orienté pour la conception générale de l'itinéraire et des emplacements de bivouacs. Seules quelques sources jalonnent les hauts plateaux. Sans elles, il est impossible de traverser le massif et la moindre erreur d'orientation peut s'avérer catastrophique...

Ce trek ne présente pas de grandes difficultés techniques, mais nécessite tout de même une bonne approche de l'autonomie avec un portage plus conséquent que d'habitude. Par temps chaud, chaque randonneur doit prévoir 4 à 5 litres d'eau pour chaque étape!

Le samedi 20 et mardi 23 juin, nous dormirons à l'auberge du Roybon, ce qui permettra de scinder l'autonomie en deux. 3 jours d'autonomie, puis repas et nuit en auberge avec possibilité de reprendre de la nourriture pour les 4 derniers jours.



Date : dimanche 21 juin 2015.

Niveau : moyen à facile sans portage

Rendez-vous : 9h30 au parking à l'entrée de château de Vêves.

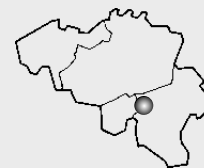
Prévoir : petit sac à dos et pique-nique pour la journée.

Accompagnateur : Jean-Paul, guide nature.

Inscription : Tél. : 084/22.33.97 – Gsm : 473/99.88.97

PAF : 11 € comprenant les frais d'organisation et d'encadrement

Référence : 1286



Date : du dimanche 21 juin au dimanche 28 juin au matin

Niveau : moyen, mais attention c'est en autonomie.

Randonnée itinérante de 7 jours en terrain montagneux, environ 5 à 6 heures de marche effective par jour. Portage complet avec 4 à 5 litres d'eau

Rendez-vous : samedi 20 juin à partir de 17h00 (voir courrier technique)

Prévoir : un courrier technique sera envoyé après le paiement du séjour à la Compagnie

Accompagnateur : Philippe

Informations et inscription : 061/ 28 86 84 – 0497/ 88 70 72 – trekkingpassion@gmail.com

PAF : 305 € comprenant les frais d'organisation, d'encadrement, 3 nuits en gîte en demi-pension, le transfert en taxi de la fin du trek jusqu'au point de départ (2h 1/4)

Référence : 1287



Maastricht, son marché, ses jardins et ses ruelles... un vendredi

Maastricht est une petite ville très ancienne et très contemporaine, de bonne vie, d'intimité, de charme avec des places historiques, des ruelles pittoresques, étroites et pavées, des façades impressionnantes, stylisées et des nouveautés...

Elle était appelée autrefois «Mosae Trajectum» ou «traversée de la Meuse», là où l'on pouvait la traverser depuis si longtemps. C'était en effet un ancien passage à gué qui a donné toute son importance stratégique et qui a fait l'objet de nombreux sièges...


Vingt siècles ont passés et Maastricht a bien changé...

On pourra y voir des traces des vieux remparts, des bastions, des traces romanes et gothiques dans ses chapelles et églises, des traces de toutes les autres époques et de la nôtre...

Maastricht a assez bien réussi ses rénovations contemporaines qui témoignent d'un souci architectural harmonieux et d'une grande expression avant-gardiste...

Ailleurs, les jardins privilégiés de Maastricht situés surtout à la Montagne Saint-Pierre, caractérisée par ses vallées érodées, ses coteaux boisés remplis de grottes, cavernes, carrières et crayères, donnent un décor enchanteur : le Cannerbos, le château de Neercanne, le plateau de Caster... Sur ce plateau calcaire règne une atmosphère particulière : une vraie Réserve Naturelle protégée et si bien entretenue par de nombreuses associations, dont Natagora.

Nous irons donc pour ce vendredi d'été, au départ de son marché riche en couleur et en produits vers les ruelles de Maastricht et la Montagne Saint Pierre, entre paysages urbains et naturels, entre jardins, berges et ruelles...



Sur les côtes de la Moselle

Le premier jour, nous découvrirons la côte de Moselle, plantée parfois de vignes. Ce vignoble est très développé au Luxembourg et en Allemagne, il est beaucoup plus ténu et donc rare du côté français. Il faudra donc que l'on goûte ce vin !

Nous passerons aussi à côté d'un surprenant aqueduc romain, qui reliait Gorze à Metz sur une longueur de 22 kilomètres. Il en subsiste 17 piles reliées par 16 arches.

Pour nous hisser sur la côte, nous devons gravir 190 mètres de dénivellée. Là, nous profiterons des forêts et aboutirons à Gorze. Saint Chrodegang y fonda une abbaye bénédictine au VIIIème siècle. Le palais abbatial, reconstruit au XVIIIème siècle est impressionnant. L'église Saint-Étienne est romane à l'extérieur et gothique à l'intérieur. De nombreuses maisons Renaissance, XVII^e et XVIII^{ème} sont également visibles.

Le deuxième jour, nous ferons une incursion en petite Suisse lorraine, en fait la vallée de l'Esch. Elle est très encaissée, verdoyante et vallonnée. Des pelouses calcaires et des prairies humides la bordent. J'y ai même vu le martin pêcheur.

Les traces d'activités humaines liées à l'eau sont nombreuses : biefs, vannages, moulins, lavoirs et fontaines.

Deux témoins du patrimoine : l'église Saint-Lambert à Gézoncourt et le château de Pierrefort, tous deux du douzième siècle.



Date : le vendredi 26 juin 2015

Niveau : facile, peu dénivélé, 5 à 6 heures de marche effective

Rendez-vous : à 9h30 face à l'Hôtel de Ville, Grote Markt à Maastricht (il existe un parking sous cette place). Pensons au covoiturage

Prévoir : le sac à dos de la journée et le pique-nique de midi

Accompagnatrice : Béatrice

Informations et inscription : 04/2532281 ou 0497/611936, bea.boyens@skynet.be

PAF : 11 € comprenant les frais d'encadrement et d'organisation

Référence : 1288



Date : du 27 au 28 juin 2015

Niveau : deux jours de randonnée en terrain vallonné, environ cinq heures de marche effective par jour.

Rendez-vous : le samedi 27 juin, à 9h, à l'église d'Ars-sur-Moselle, au sud-ouest de Metz.

Logement : en hôtel **

Prévoir : un sac pour la journée avec les pique-niques de midi.

Accompagnateur : André

Informations et inscription : 063/570698 et pierlotandre@yahoo.com

PAF : 95 € (comprend les frais d'encadrement et d'organisation, la nuitée, le petit déjeuner et le repas du samedi soir).

Référence : 1289



Du Limbourg médiéval au lac de la Gileppe

Pour ne pas confondre avec la province de Limbourg, Limbourg, ville haute, est un village classé de la Province de Liège et fut Capitale de l'ancien Duché et Forteresse réputée imprenable, placée sur son éperon rocheux.

Ce bourg médiéval a connu de nombreux sièges. Les grands Empereurs et Princes du 12^e au 18^e siècle s'y illustrèrent !

Dans un contrefort et un méandre de la Vesdre, blotti entre le Plateau de Herve et les Hautes Fagnes, Limbourg, Porte de l'Ardenne Bleue, sera le point de départ de la randonnée vers le Barrage et le Lac de la Gileppe.

Ce dernier est le plus ancien du Parc Naturel Germano-Belge Hautes-Fagnes-Eifel et fait partie de l'Avant-Pays Fagnard. Cette région verte est parsemée de bocages et de forêts. Par les prairies entrecoupées d'échaliers, par le chemin de l'aqueduc, les chemins de campagne et les sentiers forestiers, nous découvrirons des coins pittoresques, bucoliques, des paysages séduisants.

Au Barrage, nous pourrons admirer le fameux Lion de Félix Bourré et contempler toute la région sur quasi 360°, du haut de la Tour Panoramique du Lac immobile, à 77,6m de hauteur ! Point de vue impressionnant, vertigineux !

Le retour se fera à travers le Westhertogenwald, les bois de Goé et d'Hévreumont et les derniers bocages préservés.

On dit dans la région que: le clocher Tor de l'église de Goé reste énigmatique ! Que l'Avant-Pays fagnard reste charmant ! Et que la Place Saint-Georges de Limbourg restera longtemps classée patrimoine majeur de Wallonie !

Fin de randonnée, nous pourrons flâner dans les ruelles de la cité sur les pavés blancs et les galets de la Vesdre, un vrai défi lancé aux talons aiguilles ! Patrimoine remarquable, charme d'antan assuré et peut-être dégustation des produits du terroir.



Date : le 5 juillet 2015.

Niveau : facile, 5 à 6h de marche effective.

Rendez-vous : à 9h30 à la place Saint-Georges à Limbourg-Dolhain. Pensons au covoiturage.

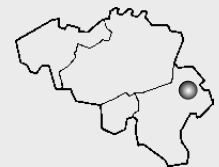
Prévoir : le sac à dos de la journée et le pique-nique de midi

Accompagnatrice : Béatrice

Informations et inscription : 04/2532281 - 0497/611936 - bea.boyens@skynet.be

PAF : 11 € comprenant les frais d'organisation et d'encadrement

Référence : 1290



Initiation et découverte de la montagne

Le Queyras confort et sans portage pour ceux et celles qui connaissent peu ou pas la montagne et qui souhaitent la découvrir

Je suis toujours aussi amoureux de la montagne, mais l'âge aidant, j'ai moins envie de courir les sommets, les crêtes et les cols mais plutôt de prendre le temps d'observer les magnifiques paysages, de décrire la vie des animaux, de déterminer les nombreuses fleurs qui à cette époque couvrent les alpages, bref, de transmettre cette connaissance qui m'a comblé pendant toutes ces années.

Le déroulement des journées sera donc basé sur le plaisir de découvrir et de profiter de ce que la montagne nous offre, par exemple s'arrêter suffisamment au bord d'un lac pour y nager, ou encore une longue sieste à midi, ou encore observer les animaux à la jumelle, ou encore apprendre à lire le paysage, ou encore, ou encore... il y a tellement à faire sans trop d'efforts.

Tout cela dans le Queyras, magnifique région des Alpes du Sud, privilégiées par 300 jours d'ensoleillement, pays de belles et grandes forêts de pins et de mélèzes, de nombreux alpages couverts, à cette époque, de tapis de fleurs, de lacs qui alimentent torrents et cascades.

Le Queyras c'est aussi ces montagnes que j'appelle douces parce qu'elles ont déjà le goût du sud, tout en gardant cependant ces aspects de la haute montagne qui permettent de traverser tous les niveaux alpins pour atteindre finalement les zones rocheuses.

Six journées au soleil dans un environnement de carte postale.

Tous les soirs, au gîte, nous serons chaleureusement accueillis par ces montagnards méridionaux, qui conjuguent habilement la gaîté du sud avec la sagesse inhérente à la montagne.

Date : du dimanche 5 au dimanche 12 juillet 2015

Niveau : facile, journées de 6 à 8 h. sans portage

Rendez-vous : à Saint Véran le lundi 07 juillet à 18h. au plus tard

Prévoir : sac à viande et ravitaillement de midi

Logement : en gîte confortable chambres de maximum 4 personnes, possibilité de chambres doubles moyennant un supplément de 30 €.

Accompagnateur : Francis

Informations et inscriptions : tél : 087 :377265
gsm : 0494/469332 - collette.francis@skynet.be

PAF : 430 € comprenant 7 demi-pensions (vin compris), les frais d'organisation et d'encadrement et le transport des bagages

Référence : 1291



Randonnée estivale dans la vallée des fées tout en sillonnant de beaux et capricieux torrents ardennais.

Randonnée en semaine

L'été n'est-il pas propice aux escapades sauvages, atypiques, pourvues de charme et de découvertes subjuguantes. Pourquoi ne pas en profiter en semaine, dans le calme et loin des agitations vacancières.

Ayant déjà proposé des randonnées à la journée depuis Achouffe, ce sera pour moi l'occasion de vous trouver un nouvel itinéraire inédit qui vous ravira par son côté enchanteur. Beaux villages ardennais, vallées sinueuses, points de vue remarquables et diversités des paysages seront les atouts de cette belle journée estivale. Pour certains ce sera peut-être aussi l'occasion de redécouvrir Achouffe après cette randonnée dominicale du week-end festif !

Afin de donner un caractère convivial à ceux qui aiment prolonger la journée de randonnée, je propose de terminer en beauté en profitant d'un repas simple mais typiquement ardennais dans une brasserie située dans le village d'Achouffe ; par beau temps, repas en terrasse. Pour des raisons d'organisation, la réservation de ce repas se fera à l'inscription. Bien entendu, cette prolongation est une option, libre à chacun d'y adhérer en fonction de ses envies.



Date : jeudi 16 juillet

Niveau : moyen, ± 21 km sur la journée

Rendez-vous : 09h30 sur le parking en face de la taverne de la brasserie d'Achouffe

Prévoir : le pique-nique du midi

Accompagnateur : Philippe

PAF : 11 € comprenant les frais d'organisation et d'encadrement



Référence : 1292



Les Vosges alsaciennes dans la région du Hohwald

« Découvrons une région riche de légendes, de châteaux en ruines, de monastères et de rochers pittoresques.

Pénétrons silencieusement dans la forêt profonde, écoutons la musique des torrents et des cascades à l'abri des sapins.

Lançons-nous à l'assaut des vallons couverts de vigne ou de houblon.

Traversons les hauts pâturages et admirons le paysage.

Tournons notre regard vers le haut et nous découvrirons les Vosges, baissions-le vers le bas et nous apercevrons les vallées du Rhin ! »

En effet, comme le dit le petit poème, lors de ces quatre jours de randonnée, nous aurons la chance de découvrir la région du Hohwald qui veut dire « forêt d'altitude », qui a une histoire très ancienne, faite de légendes et surtout de faits attestés par des témoins de poids. Mes coups de cœur se portent sur le Monastère et le Mur Païen du Mont Sainte-Odile, un endroit de beauté, lumière et spiritualité, et sur les richesses naturelles de ce pays. Les superbes forêts de sapins, « l'orgueil du Hohwald », s'éclaircissent pour céder, entre autre vers les plaines d'Andlau et de Mittelbergheim, (un des plus beaux villages de France), la place à la vigne. Elles chevauchent les coteaux, escaladent les remparts des petits hameaux, des « burgs » dont les murs font corps avec la roche et les ruines des châteaux du Haut-Andlau, de Spesbourg et de Birkenfels. Les grès roses exhibent leurs strates formées par les différentes couches géologiques. Ils contrastent avec les havres de verdure que l'on trouve dans les forêts humides. On pourra y admirer les rochers pittoresques, ruiniformes des Vosges gréseuses et la multiplicité des ruisseaux, torrents et cascades le long des sentiers d'anciennes scieries, filatures, schlittages et de pâturages. Ils nous emmèneront plus haut vers les pelouses d'altitudes, les « Hautes Chaumes » des Vosges cristallines, comme au Champ du Feu, d'où l'on pourra rêver face à cette région d'Alsace nommée « Terre fortunée » et « Terre bénie ».



Date : du 18 au 21 juillet 2015

Niveau : 5 à 6 heures de marche effective par jour

Rendez-vous : le 18 à 12 h à l'église du village du Hohwald. (Entre Obernai et Sélestat, à l'Ouest de Barr). Pensons au covoiturage

Logement : dans un gîte du village du Hohwald, (en chambre de 4 à 8 personnes). L'adresse vous sera communiquée dès que possible

Prévoir : le sac à dos de la journée, le sac de couchage, sac à viande ou draps et les quatre pique-niques de midi. Possibilités de se ravitailler au village

Accompagnatrice : Béatrice

Informations et inscription : 04/2532281
-01497/611936 -bea.boyens@skynet.be

PAF : 215 € comprenant les frais d'encadrement et d'organisation, les trois nuits et petits déjeuners au gîte et les trois repas du soir dans une ferme auberge typique, boissons non comprises.

Attention : selon le logement, le prix sera peut-être modifié quelque peu. Le gîte doit être confirmé



Référence : 1293



Bivouac en Suède

Vous savez sans doute que je me suis pris d'une passion subite pour la course d'orientation. Dès lors, je me suis inscrit pour la troisième fois aux championnats du monde vétéran. Cette année, c'est la Suède qui a été retenue pour organiser l'événement.

Les Suédois sont les papes de ce sport et leur pays et ses lois conviennent parfaitement : immensité et droit de circuler partout sauf dans le jardin des gens.

Mais je ne vous oublie pas pour autant, je vous propose une randonnée juste avant ce championnat, un peu plus au sud, dans le Halland. Comme presque partout dans les pays nordiques, le bivouac y est parfaitement autorisé et, en principe, nous échapperons même aux moustiques, qui s'acharnent sur les pauvres randonneurs de Laponie et d'Écosse à cette période.

Nous ne serons pas en montagne, mais nous respirerons l'air des grands espaces et de l'immense forêt au travers de cheminements jamais monotones. Nous traverserons aussi des pâtures, longerons de nombreux lacs et marais. De temps en temps, nous apercevrons de petits cottages rouges et suivrons des chemins et sentiers ancestraux.

Et l'an prochain, ce sera l'Estonie ; dans deux ans, la Nouvelle-Zélande...



Date : du 20 au 24 juillet 2015.

Niveau : cinq journées de randonnée en terrain plat et vallonné, cinq à six heures de marche effective par jour. Portage complet.

Rendez-vous : le samedi 20 juillet à 9h30 à Ullared, à 100 kilomètres au sud-sud-est de Göteborg.

Logement : sous tente

Prévoir : un sac de couchage, un tapis de sol, les divers repas, une tente et un réchaud pour deux.

Accompagnateur : André

Informations et inscription : 063/570698 et pierlotandre@yahoo.com

PAF : 77 euros comprenant les frais d'encadrement et d'organisation, le prêt éventuel d'une tente.

Référence : 1294



L'Histoire en marches : Randonnée et Histoire, Dunkerque et le "Mur de l'Atlantique" :

Dunkerque et la seconde Guerre Mondiale c'est d'abord l'histoire d'une retraite forcée qui se finit en évacuation urgente, véritable débâcle, par la réquisition de chalutiers, remorqueurs et yachts. Ensuite, durant l'occupation allemande la ville devient une des places fortes du "Mur de l'Atlantique". Fin 1941, Hitler, pour se prémunir contre l'ouverture d'un second front à l'Ouest, décide de construire la forteresse Europe via l'Organisation Todt : 12.000 blockhaus de la Frise à la frontière espagnole. Autour de Dunkerque ces bunkers ont été assez bien préservés. Lors de ces chantiers gigantesques réalisés par les population occupées pour empêcher leur libération, trois temps et trois méthodes peuvent être dégagés, celui du Travail volontaire, celui de la réquisition organisée et enfin celui des rafles et de la mobilisation de la population résidant sur place. Plus de 290.000 personnes participent à la construction de cet ouvrage destiné à renvoyer les armées alliées à la mer. De Dunkerque à La Panne nous croiserons des dizaines de blockhaus, la Batterie de Leffrinckoucke (ouvrage militaire construit en 1879 ensuite intégré dans le "Mur de l'Atlantique"), le tout dans un paysage dunaire impressionnant...



Date : 25 juillet 2015.

Niveau : facile, randonnée de 21 à 22 km (± 5 heures de marche), en ville et dans les dunes.

Rendez-vous : 9h30 Parking de Tropiflora (Duinhoekstraat 143 - 8660 Adinkerke, La Panne, Belgique).

Prévoir : Un sac à dos pour la journée et le pique-nique de midi. Covoiturage organisé en début et en fin de journée (randonnée en itinérance).

A noter : demandes et offres de covoiturage sont les bienvenues.

Accompagnateur : Max

Informations et inscriptions : 0472 876 248 solbreuxmax@gmail.com

P.A.F. : 11 € comprend les frais d'encadrement et d'organisation

Référence : 1295



Douce Lesse à «petite reine»...

Han, Belvaux, Lessive, Eprave, Resteigne... Autant de localités qui, sous le soleil, dégagent un air de Provence, là où la Famenne jette ses bancs calestiens sur les premiers contreforts ardennais. La variété paysagère y est généreuse et les villages, d'une harmonie qui rassérène. En parcourant une distance relativement réduite, il est possible de goûter à cette savoureuse alternance d'espaces et d'émotions,

Et pour changer quelque peu nos habitudes pédestres, place à la petite reine !

Nous emprunterons des routes et des chemins carrossables mais peu fréquentés. Il ne s'agit donc pas d'un parcours tout terrain même si le VTT ou le VTC (vélo tout chemin) sont préconisés et les boyaux, à proscrire. Il n'y a aucune difficulté technique et ce n'est en rien une épreuve de vitesse que je vous propose. Une pratique douce du vélo est requise pour les candidats à la balade. Chacun emportera son propre deux-roues, son matériel de réparation et les vêtements d'usage. Il est néanmoins possible de louer des vélos (et même des vélos électriques) à Rochefort, à proximité du lieu de départ... La journée se veut donc résolument accessible.

Alors, à vos guidons ?



Escapardenne - Eisleck trail durant 3 journées avec nuits sous tente en camping confortable

Escapardenne – Eisleck trail ça ne vous dit pas grand-chose ! C'est pourtant un fabuleux itinéraire de randonnée à travers le massif ardennais luxembourgeois (Eisleck) et nos belles Ardennes. Ce parcours en ligne débute à Kautenbach (Grand-Duché) pour aboutir dans les méandres de l'Ourthe, dans la citée touristique de La Roche-en-Ardenne. Au total, c'est 104 km de toute beauté, empruntant beaucoup de petits sentiers pittoresques, sillonnant de belles vallées sauvages tout en passant par des plateaux calmes et riches d'une avifaune particulière.

C'est aussi un itinéraire qui franchit la limite des partages des eaux entre le bassin Rhénan et le bassin Mosan. Le tracé s'invite également dans des villages très représentatifs de l'Ardenne belgo-luxembourgeoise, vivants et riches d'un passé dédié à la vie agricole. Le franchissement de la frontière réserve aux randonneurs un petit brin d'histoire ! Il faut remonter juste avant l'indépendance de notre pays pour comprendre les projets titanesques de Guillaume 1er d'Orange, Roi des Pays-Bas, afin d'améliorer les échanges commerciaux avec le reste de l'Europe. Mais avant lui un certain Napoléon 1er avait envisagé un tel projet. Ensemble nous découvrirons les vestiges de ce petit bout d'histoire méconnu de bien des Belges et Luxembourgeois.

L'ensemble du tracé compte cinq journées de randonnée ; ensemble nous parcourons les trois premières étapes entre Kautenbach et Houffalize, pour un total de ± 66 km. Oui l'itinéraire est balisé, je sais ce n'est pas dans mes habitudes de suivre des chemins balisés, mais quand la beauté s'invite sur un tel parcours, alors il faut accepter de le suivre et je vous invite à partager avec moi ces trois belles journées de randonnée estivale.

Nous passerons deux nuits sous tente, la première dans un camping tout confort à proximité d'une piscine, dans la jolie localité de Clervaux ; la seconde c'est un hôtel de charme qui nous accueillera sur ses terres avec à la clé un repas dans la brasserie.



Date : samedi 25 juillet 2015

Niveau : distance prévue : ± 50 km, adaptable (à la hausse ou à la baisse) à la capacité du groupe et aux conditions climatiques - ± 400m de dénivelée.

Rendez-vous : à 10h00, à Rochefort, face à l'ancienne gare, rue de la Gare.

Prévoir : le pique-nique de midi ainsi que l'équipement d'usage pour la randonnée (lire le texte ci-joint) – possibilités de louer des vélos sur place, chez Cycle Sport au 084/213255

A noter : groupe limité à 15 personnes. En fonction de la météo, une randonnée pédestre pourrait remplacer la journée à vélo. Le cas échéant, votre accompagnateur vous en informerait la veille.

Accompagnateur : Georgy

Infos et inscriptions : 0479/61 99 73
georgy.renard@marche.be

P.A.F. : 11 € comprend les frais d'encadrement et d'organisation

Référence : 1296



Date : du vendredi 31 juillet au dimanche 2 août

Niveau : moyen avec portage sur les trois jours, autonomie sous tente, formule confort.

Rendez-vous : vendredi 31 juillet à 8h30 au parking situé à l'entrée du domaine Vayamundo – OI Fosse d'Outh à Houffalize. Vu que le parcours est en ligne, une partie des voitures resteront à Houffalize.

Prévoir : sac à dos pouvant contenir vos effets personnels pour les trois jours de randonnée, avec votre matériel de bivouac. Possibilité de prêt d'une tente.

Accompagnateur : Philippe

Informations et inscription : 061/ 28 86 84
0497/ 88 70 72 – trekkingpassion@gmail.com

PAF : 100 € comprenant les frais d'organisation, d'encadrement, les deux nuits sous tente dans un camping et dans un domaine privé. Un barbecue buffet à volonté le second jour. Petit déjeuner buffet le troisième jour ; le tout dans un cadre champêtre.

Référence : 1297



Le tour du massif des Monges entre Alpes et Provence Pays d'espaces et de lumière.

Situées à la jonction entre le monde méditerranéen et le monde alpin, les Monges, on pourrait les définir par des espaces infinis, des horizons immenses, des crêtes aux formes douces, mais on pourrait aussi dire désert, étendues solitaires, pentes abruptes, vallées encaissées, relief tourmenté.

Mais quel qualificatif est le plus significatif pour parler de ce massif qui semble former une barrière entre le pays de Sisteron, à l'ouest, les Alpes, à l'est et Digne-les-bains, au sud? Sinon que c'est un ensemble de sommets culminant autour des 2000 m, de grandes crêtes dénudées en belvédère sur les vallées, entourées de forêts et coupées de leur débouché par des défilés. Hameaux et villages se sont installés dans ces vallées, à l'écart des torrents toujours menaçants.

Je vous propose donc 6 jours de randonnée à travers la variété de ces paysages, très fortement marqués par la nature des roches et la géologie du sud des Alpes faite de reliefs, couleurs, plis, replis, et failles mais dont l'aridité est très adoucie par les crêtes couvertes de pâturages.

Six jours sur les chemins que parcouraient autrefois les habitants, de cette région difficile, pour joindre les différents villages et hameaux un peu perdus dans les vallées, pour se rendre aux foires ou aux fêtes, pour simplement aller veiller.

Ce mois d'août, nous permettra de profiter des largesses du climat méditerranéen, pour observer dans les meilleures conditions, chamois, marmottes, mouflons et pourquoi pas l'envol d'une gélinotte, au milieu d'espaces encore couverts de fleurs.



Date : du 2 au 9 août 2015

Niveau : moyen (relief accidenté), journées de 6 à 8 h avec portage (8 à 9 kg).

Rendez-vous : le 2 août vers 18h. à Authon (près de Sisteron)

Logement : en gîtes confortables et rustiques, prévoir : drap de lit ou sac à viande, les pique-niques de midi (ravitaillement possible certains jours sur place)

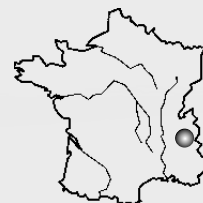
Accompagnateur : Francis

Info's et inscriptions : 087/377265

gsm : 0494/469332 - collette.francis@skynet.be

PAF : 440€ comprenant les frais d'encadrement et d'organisation, les 7 demi-pensions, vins compris

Référence : 1298



Randonnée au pays des Valois, en forêt de Compiègne

«Ce vieux pays où pendant plus de 1000 ans a battu le cœur de la France», Gérard de Nerval

1 jour en vélo, 2 jours à pied avec visite des châteaux de Compiègne et de Pierrefonds.

Randonneur, passionné de nature, de patrimoine et d'histoire, ce séjour est fait pour vous. Ici, c'est la grande histoire de France qui se déroule sous nos pieds. Le nom de Valois rime en effet avec celui de Rois. Il évoque le souvenir des treize princes issus de la maison des Valois qui ont gouverné la France durant plus de deux cent ans, de Philippe VI roi en 1328 à Henri III qui meurt en 1589!

Ancienne capitale du duché de Valois, la ville de Crépy-en-Valois en partie ceinte de remparts, est fière de son riche passé historique et de ses rues anciennes bordées d'hôtels particuliers. Pas très loin, les châteaux de Chantilly et de Compiègne furent d'imposantes résidences royales de la cour. Tout autour, l'imposante forêt de Compiègne avec ses 15.000 hectares est également chargée d'histoire puisque c'est là, au cœur d'une clairière et dans un wagon, que fut signée le 11 novembre 1918 à 5h15 du matin l'armistice mettant fin à la guerre 1914-1918.

Randonner au pays de Valois, c'est plonger dans la France d'antan, tant les villes et villages traversés nous rappellent la douce France, avec ses petites places, ses maisons de pierre, ses artisans et ses belles églises rurales. C'est aussi découvrir en compagnie de mon ami Thierry, originaire de cette région et guide-nature et ornithologue français passionné, d'imposants massifs forestiers et nombre de sites protégés pour la qualité de la faune et de la flore.

Après un premier séjour en 2014, j'ai découvert que la forêt de Compiègne est traversée par de nombreuses pistes cyclables au profil plat et facile. Aussi, afin d'aller encore plus loin dans la découverte de cette région, j'ai opté cette année pour une journée à vélo.

Notre lieu de séjour sera le bourg romantique de Pierrefonds, dominé par son imposant château, et où la petite place, avec sa mairie, son boucher, son boulanger et son bar-tabac nous rappelle les films d'époque de Bourvil ou de De Funès !

Programme du séjour

Vendredi : Visite du Palais de Compiègne, demeure Royale et Impériale en lisière de forêt avec parcs et jardins. Perspective de 4 km sur l'allée des Beaux-Monts qui constituait un point de départ pour la chasse à courre à travers l'une des plus belles forêts de France (petite rando dans les parcs).

Après-midi, Visite du Château de Pierrefonds, construit au 15^{ème} siècle. Pierrefonds est une géniale interprétation du Moyen Age et de la Renaissance par l'architecte Viollet-le-Duc. (petite rando dans les parcs).

Samedi : randonnée à vélo, en boucle au départ de Pierrefonds. Découverte de la Forêt de Compiègne et traversée de plusieurs villages typiques. Arrêt au Carrefour de l'Armistice.

Dimanche : randonnée à pied au départ de Crépy-en-Valois, ville médiévale, capitale du Valois. Visite de la vieille ville, à la découverte des façades ouvragées de demeures anciennes.



Date : du jeudi 13 au dimanche 16 août 2015

Niveau : facile, sans portage

Rendez-vous : le jeudi 13 août à partir de 20h00 au gîte (pas de repas prévu). Adresse : Institut Charles Quentin , 1 rue Sabatier 60350 Pierrefonds


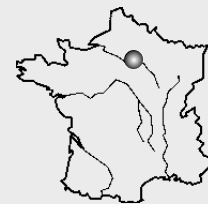
Logement : gîte au confort simple mais merveilleusement situé à l'entrée du village au lieu-dit «Le prieuré» et au cœur d'un vaste parc privé de style paysager romantique (XIX). Logement dans un petit château édifié en 1865 à partir des plans de Viollet le Duc. Possibilité de chambres doubles (2 lits simples) sans supplément. Vue privilégiée sur le majestueux château de Pierrefonds. Parking privé.

Accompagnateur : Jean-Paul

Inscriptions : Tél. 084/22.33.97- Gsm : 0473/ 99.88.97 – cobut.jp@gmail.com

PAF : 219€ Ce prix comprend les frais d'encadrement et d'organisation, le séjour de 3 nuits avec petit-déjeuner, les repas du vendredi soir et du samedi soir, boissons comprises, 3 pique-nique, la sortie nature avec Thierry, ornithologue français, et les entrées des châteaux de Pierrefonds et de Compiègne.

Référence : 1299



Inédit : un premier et beau week-end à Hoge Veluwe

De Hoge Veluwe est le plus vaste parc naturel des Pays-Bas, à seulement 2h30 de Bruxelles.

Cette réserve naturelle offre plus de 5500 ha de forêts, dunes, marais, landes, bruyères, paysages sablonneux façonnés par le vent.

Elle offre en effet des paysages exceptionnels et bien que totalement clôturé, il est un des grands noyaux du réseau écologique néerlandais.

De plus, ce parc offre une découverte culturelle magnifique, une collection d'œuvres d'art au Musée Kröller Muller avec notamment une importante collection de Van Gogh, Picasso, Ensor, Mondrian.

Tout à côté, c'est un immense jardin de sculptures modernes monumentales, toutes très impressionnantes avec Rodin, Dubuffet et Giacometti entre autres. Mr et Mme Kröller Muller ont racheté et reboisé cette ancienne terre agricole desséchée et ils ont réalisé leur propre musée avec la fondation et l'Etat. Il y a aussi le pavillon St Hubert voulu par ce couple passionné d'art et de nature, que nous pourrions visiter sans doute.

Les visites seront libres et facultatives, le parc offre tant de balades pittoresques, un peu fagnardes ou parfois campinoises...Il nous sera possible de découvrir ce grand parc naturel avec les bicyclettes mises à la disposition de tous les visiteurs et à d'autres moments, plus sereinement, nous irons à pied dans ses sentiers bien protégés.

Inédit, grande et belle découverte de ce parc Hoge Veluwe, pour les passionnés d'art et de nature.



Itinérance entre terres chaudes...

L'été est souvent le moment le plus propice au vagabondage. Les longues journées au soleil se prolongent dans la douceur du soir, en attendant que les étoiles filantes animent le firmament. Vivre dehors deux jours durant, se poser dans une ancienne ferme, passer la nuit dans ses pâtures sous tente ou dans ses pierres... tout contribuera à nous laisser vivre quelques précieux moments de bohème.

Le parcours proposé nous emmènera de Belvaux à Ciergnon, de la Calstienne au Condroz, deux régions géomorphologiques parmi les plus chatoyantes de notre pays. Un itinéraire au bel équilibre, qui alternera les belvédères aux pelouses calcaires et les giboyeuses forêts qui jouxtent la Donation royale.

Pour la nuit, nous planterons la tente dans les prairies de notre ancienne ferme aujourd'hui rénovée. En alternative, la possibilité de loger sur le plancher du rustique bâti. Il vous sera aussi loisible de déposer votre matériel à la ferme, avant la rando, afin de cheminer léger. Le portage peut donc être total ou très limité; cette itinérance se veut conviviale et à la portée du plus grand nombre...

Pour le repas du soir et le petit déjeuner du dimanche, Sophie nous préparera un menu simple à base de produits locaux de qualité. Que du bonheur !

Date : Les 22 et 23 août 2015.

Niveau : facile, 5 à 6 heures de marche effective ou de vélo.

Rdv : à 10h à l'entrée du parc, Apeldoornseweg 250 à TA Hoenderloo 7351. Pensons au covoiturage.

Logement : à l'auberge de jeunesse de Harnhem en chambre de 2,3 ou 4 personnes.

Prévoir : le sac à dos de la journée, les 2 pique-niques de midi (possibilité de commander le 2° à l'auberge). Les draps et couvertures sont fournis, pas les serviettes.

Accompagnatrice : Béatrice.

Infos et inscriptions : 04/253.22.81 - 0497/61.19.36
bea.boyens@skynet.be

PAF : 105€ comprenant le logement en auberge de jeunesse, le repas du soir hors boisson et les frais d'encadrement et d'organisation. Le prix ne comprend pas les entrées au Parc et au musée Kröller Muller pour chaque jour, environs 23€ pour les deux jours. Attention : selon la saison, le prix sera peut-être modifié quelque peu.

Référence : 1300



Date : samedi 29 et dimanche 30 août 2015

Niveau : ajustable (le portage peut très être limité) - distance de ± 45km sur le WE

Rendez-vous : à 9h30, à Ciergnon (petite aire de parking à l'entrée de la rue de Colire, bas du village) – parcours en ligne, la moitié des voitures repart donc vers Belvaux.

Logement : sous tente ou «en dur» (sur plancher) – ravitaillement en eau potable, repas du soir et petit déjeuner prévus.

Prévoir : sac de couchage et matelas, tente individuelle ou par deux, frontale, effets personnels, les piques-niques des samedi et dimanche – le matériel peut être déposé à la ferme.

A noter : groupe limité à 15 personnes.

Accompagnateur : Georgy

Infos et inscriptions : 0479/61 99 73 –
georgy.renard@marche.be

PAF : 59€ (comprend les frais d'encadrement et d'organisation, le «bivouac» en demi-pension avec les boissons)

Référence : 1301



Trek de 6 jours dans Les Alpes italiennes - le val d'Aoste / Grand Paradis

Voici un magnifique trek en itinérance de 6 jours dans un massif alpin italien sauvage, en grande partie dans le parc du grand Paradis.

C'est lors de mon ascension du Grand Paradis en 2014 que j'ai été émerveillé par ce massif si proche des Alpes françaises mais si différent de son voisin, surtout par son côté sauvage avec une quasi absence de stations de ski. Des cols hauts en altitude jalonnés de beaux sommets accessibles en randonnée de fin de saison. Il est très fréquent de retrouver dans ce massif italien des cols et sommets bien au-delà des 3000 mètres !

C'est cette aventure que je vous propose durant 6 journées de trek, aller à la découverte de la limite de la randonnée, juste là où commence la haute altitude, de fréquenter cet espace devenant minéral, sauvage, austère quelques fois en cas de mauvais temps. Pour ceux qui aiment la montagne mais qui ont rarement franchi la barre des 3000 mètres, ce sera l'occasion de venir « titiller » ces sommets et cols aux panoramas à 360 degrés. Deux sommets dépassant les 3300 mètres sont au programme, en option donc possibilité de les éviter pour ceux qui ne souhaitent pas s'y aventurer. Le premier techniquement très facile, le second demande un soupçon d'attention pour la montée ainsi que pour redescendre ; bien entendu nous resterons dans le domaine de la randonnée et pas question de grimper en technique d'escalade !

Qui dit à la limite de la haute altitude, dit glacier. Si les conditions climatiques sont bonnes, je vous ferai découvrir le passage d'un col situé à 3150 mètres par lequel nous prendrons pied sur un glacier devenu un très gros névé, sans danger ni crevasse. Ici aussi nous serons toujours en randonnée et non en alpinisme. Par contre l'ambiance haute montagne 100 % présente.

Une autre particularité de ce massif italien est l'accueil et la qualité des refuges. Il est vrai qu'ils sont plus onéreux que du côté français mais l'ambiance et l'accueil font toute la différence. C'est aussi ça le plaisir de crapahuter sur les hautes cimes puis terminer sa journée dans un refuge bien accueillant où la cuisine italienne nous émerveille par ses saveurs, le tout accompagné d'un excellent vin rouge.

Ce trek commencera dans le haut de la vallée de Valsavarenche, juste au pied du Grand paradis. L'endroit est splendide avec un hébergement dans un hôtel typiquement montagnard



Date : du samedi 29 août fin de journée au samedi 5 septembre au matin

Niveau : moyen à difficile, 6 jours de randonnée en terrain montagneux, environ 5 à 7 heures de marche effective par jour. Portage sur l'ensemble des 6 jours.

Rendez-vous : samedi 29 août à partir de 17h (voir fiche technique)

Prévoir : un dossier technique complet sera envoyé à chaque participant inscrit et en ordre de paiement

A noter : séjour limité à 14 personnes

Accompagnateur : Philippe

Informations et inscription : 061/28.86.84
0497/88.70.72 – trekkingpassion@gmail.com

PAF : 465€ comprenant les frais d'organisation, d'encadrement, les 7 nuitées en ½ pension dont trois en gîte très confortable

Référence : 1302



Cette fois, c'est à Rome!!!!!!

«Le temps revient», telle était la devise de Laurent de Médicis. A quelle ville cette devise peut-elle mieux s'appliquer qu'à Rome !

En effet, partout le passé et le présent dialoguent dans une grande harmonie.

Rome, c'est un dédale de ruelles parsemées de fontaines, d'églises baroques, majestueuses ou secrètes, de boutiques raffinées, chics ou classiques, des places révélant la splendeur de la Rome Antique, des couleurs et des parfums du Sud !

Rome offre ses grands classiques comme le Vatican, St Pierre, le Colisée, la Fontaine de Trévi, la Place d'Espagne, le Parc Borghèse, le Capitole, le Monument Victor Emmanuel II, le quartier de Trastevere...

Mais Rome, c'est aussi des ruelles pittoresques, baroques, de la douceur romaine et parfois populaire, élégante, décontractée, des pauses sucrées, salées, authentiques...

Rome c'est l'art de vivre italien !!

Entre vespas, bus, rues pavées bruyantes ou calmes, marbres antiques, vestiges prestigieux, nous rêverons d'y revenir... Ne dit-on pas que Rome est éternelle...

Ce grand week-end nous suffira sans doute à nous convaincre. Nous aussi nous laisserons le temps revenir et nous griser !



Dans l'été, sur la trace des castors...

Au-delà de la polémique déclenchée par le retour du rongeur débonnaire dans nos contrées, c'est à sa biologie et à son mode de vie parfois surprenants que nous dédions cette rando.

Du côté de Marcourt, l'Ourthe n'est plus très loin de la Famenne mais elle est encore bien ardennaise. La jonction des deux régions conjuguée au travail de la rivière imprime un relief puissant, tourmenté et capricieux qu'il nous plaira d'arpenter sous le couvert de forêts mixtes. Tantôt rive gauche, tantôt rive droite, nous remonterons les affluents de l'Ourthe, sur les traces bien visibles du castoridae.

Forêts profondes, paysages ouverts et promontoires sur les méandres de la «Belle Ardennaise» viendront ponctuer notre lecture paysagère. Un passage à gué n'est pas exclu, suivant l'humeur du moment...



Date : du mercredi 2 au samedi 5 septembre (retour le dimanche 6 septembre).

Niveau : facile, rando citadine, 5 à 6 heures de marche effective.

Rendez-vous à confirmer : le mercredi soir à l'hôtel vers 18h30. Chacun réservera son vol aller-retour. La fin du séjour est prévue le dimanche 6 après le petit-déjeuner.

Logement : en chambre de 2 (ou 3) personnes probablement à l'Hotel Sonya, Via del Viminale 58. Prévoir : le sac à dos de la journée, les pique-niques de midi, possibilités de se ravitailler

Accompagnatrice : Béatrice

Infos et inscriptions : 04/2532281 -0497/611936
bea.boyens@skynet.be

PAF : 285€ comprenant les 4 nuits et petits déjeuners, les taxes de séjour, les 4 repas du soir, hors boisson et les frais d'encadrement et d'organisation. Le prix ne comprend pas les frais de déplacement, les entrées aux musées : au monument Emmanuel II et à la Villa Borghèse notamment (visites facultatives). La visite de la Basilique St Pierre est gratuite

Attention : selon le logement, le prix sera peut-être modifié quelque peu. L'hôtel doit être confirmé.

Référence : 1303



Date : dimanche 13 septembre 2015

Niveau : 20 à 24km en relief ardennais

Rendez-vous : 9h30 devant l'église de Marcourt (entre Hotton et La-Roche)

Prévoir : le pique-nique de midi et les sandales d'eau pour un éventuel passage à gué

Accompagnateur : Georgy

Infos et inscriptions : 0479/61 99 73
georgy.renard@marche.be

PAF : 11€ comprenant les frais d'organisation et d'encadrement

Référence : 1304



Parcours et paysages choisis dans les Cévennes

Je vous propose cette année 6 parcours dans les régions les plus représentatives de ces magnifiques Cévennes. Pour bien profiter de ces espaces, grâce aux transferts par navettes, certains jours nous ne porterons que les petits sacs.

Nous retrouverons bien entendu, le subtil mélange des paysages Cévenols, aux croupes rondes et herbeuses, aux véritables maquis de hautes bruyères et de genêts, mais aussi « mes préférés » les causses et leurs grands espaces désertiques. Nous randonnerons au long des « drailles », par où transhumaient les troupeaux de moutons, aux faîtes des cols et des corniches, sur les plateaux mais aussi dans ces vallées étroites parmi les mas et les fermes, jadis regroupés en hameaux.

Nous apprécierons à nouveau le Tarn, ses gorges longées par ces sentiers qui nous conduiront à travers roches et falaises, survolées par les vautours.

Que dire de cette période de fin septembre, sinon que c'est celle des couleurs, de la lumière, des châtaignes, des figues fraîches et d'un climat moins torride que l'été.

C'est aussi le charme des sentiers calmes, des gîtes peu encombrés et de l'accueil chaleureux des hôtes cévenols.



Date : du 12 au 19 septembre 2015

Niveau : moyen (relief accidenté), journée de 6 à 8 h. avec portage parfois léger (4 à 5kg.) parfois moyen (8 à 9 kg.)

Rendez-vous : sera communiqué aux participants

Logement : en gîtes confortables et rustiques

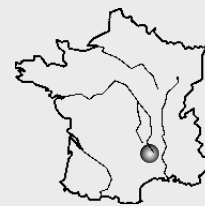
Prévoir : drap de lit ou sac à viande, les pique-niques de midi (ravitaillement possible certains jours sur place)

Accompagnateur : Francis

Informations et inscription : 087/377265

Gsm : 0494/469332 - collette.francis@skynet.be

PAF : 440€ comprenant les frais d'encadrement et d'organisation, les 7 demi-pensions, vins compris et les transferts en navettes



Référence : 1305

Le couchant de Mons... «avec des terrils comme uniques montagnes»

Dans ce pays charbonnier, pays de l'Or Noir, l'industrie houillère était seule et régnait en maîtresse absolue !

Pendant huit siècles, du 12° au 20°, des travailleurs ont érigé les 1200 terrils wallons formant la seule chaîne au monde créée ainsi par de milliers de mineurs, femmes de fosses, enfants de Wallonie, de Flandres, d'Europe, d'Afrique du Nord et de Turquie... Traversant toute la Wallonie sur plus de 200 Km, de Bernissart à Blegny-Mine, cette chaîne est de plus en plus étudiée, parcourue et protégée par grand nombre d'associations. Ces montagnes de charbon, schistes et grès entre autres sont devenues de vraies « réserves » étonnantes.

«La nature achève bien ce que l'homme a entrepris, elle reprend ses droits, mais elle doit, dans le fond d'elle-même, reconnaître que l'homme a bien fait les choses».

Nous, nous découvrirons quelques terrils de Mons-Borinage, dans la région de Cuesmes et de Frameries, avec leurs nombreux «corons» et vestiges du 19°siècle, évoquant l'épopée des fosses de la Révolution industrielle. En arpentant leurs versants rouges, bleus, gris, boisés, arides ou fleuris sans doute encore, nous pourrions peut-être observer des habitats naturels extrêmement rares, une faune et une flore thermophile particulière et les fameuses fumeroles si intrigantes ou si compréhensibles !

Mais surtout, des sommets, nous pourrions apprécier les vues imprenables sur la plaine de Mons, la Grande Chaîne Boraine «Volcanique» et le «Pays Noir devenu Vert» ! On le surnomme aussi «Petites Alpes en Sol mineur !».

Terre Sauvage, Magazine, le nomme: *«Patrimoine mythique pratiquement unique au monde, que la Belgique a tant voulu oublier!»*

Pour moi, c'est un vrai patrimoine historique et paysager composé de sites classés ou à classer, à préserver, à respecter, à admirer, à émouvoir, à ne pas oublier !

Ce sont en tout cas des paysages à couper le souffle, chargés de sens et d'émotions.



Date : le 20 septembre 2015.

Niveau : facile, 5 à 6h de marche effective.

Rendez-vous : à 9h15 au Site du Levant : (de Mons, direction Jemappes, à Cuesmes, direction Quaregnon, après 1,5 Km, à gauche : entrer dans le site, parking face à la cafétéria). Pensons au covoiturage.

Prévoir : le sac à dos de la journée et le pique-nique de midi.

Accompagnatrice : Béatrice.

Infos et inscriptions : 04/2532281-0497/611936-bea.boyens@skynet.be

PAF : 11€ comprenant les frais d'organisation et d'encadrement



Référence : 1306



Autour de Zermatt

Zermatt est le centre de l'alpinisme suisse et européen. C'est aussi une station de sport d'hiver très huppée. Le village a su garder partiellement son aspect typique de village valaisan de montagne, par des règles d'urbanisme strictes, préservant, entre autres, ses raccards, construction traditionnelles agricoles en bois.

Depuis 1972, Zermatt est interdit aux véhicules, afin d'éviter la pollution de l'air qui pourrait perturber la vue vers le Cervin. Seuls quelques voitures et bus électriques circulent en ville.

La région de Zermatt abrite les plus hauts sommets du pays, dont 38 des 54 sommets suisses situés au-delà de 4 000 mètres. Les plus connus sont le mont Rose (4634 m), le Weisshorn (4526) et surtout le très emblématique Cervin (4478m). D'où que l'on se trouve, la vue sur ce dernier est époustouflante. Les alpinistes vous diront que ce n'est pas difficile, mais, quand vous voyez la pente, ça fait froid dans le dos. Très peu de cordées l'ont gravi en 2014, car des plaques de glace subsistaient.

Après le glacier d'Aletsch, les glaciers environnants recouvrent la deuxième superficie glaciaire des Alpes. Le plus grand glacier européen est en Islande.

Nous effectuerons donc une boucle de refuges à hôtels de montagne au départ de Zermatt. À la fin du mois de septembre, tout n'est pas ouvert, ce qui veut dire aussi qu'il y a beaucoup moins de monde qu'en août. Mais la lumière est nettement meilleure, ce qui nous permettra de contempler délicieusement les sommets et les glaciers.



Date : du 23 au 27 septembre 2015

Niveau : cinq journées de randonnée en montagne (1000 mètres de dénivelées positives par jour), cinq à six heures de marche effective par jour. Portage partiel.

Rendez-vous : le mercredi 23 septembre à 9 heures à Täsch pour prendre ensemble la navette vers Zermatt.

Logement : en refuges et hôtels de montagne.

Prévoir : Un «sac à viande», un sac à dos pour transporter ses effets personnels, ses provisions pour la journée, un équipement de montagne.

Accompagnateur : André

Informations et inscription : 063/570698 et pierlotandre@yahoo.com

P.A.F. : 429€ comprenant les frais d'encadrement et d'organisation, les quatre nuitées en refuge et la demi-pension du 23 septembre au soir jusqu'au 27 septembre au matin.

Référence : 1307



Au cœur de la nature en Famenne

Point de départ de notre rando du jour : Nettinne, petit village paisible, niché sur les hauteurs de la vallée de l'Heure et de la Somme.

Calé entre le Condroz au nord et la Caestienne au sud, au centre de la dépression schisteuse, Nettinne se blottit dans une douce campagne ouverte, ceinturée de forêts et de pâturages.

Son église de pierre est classée depuis 1980. Essentiellement agricole, le bâti traditionnel est la ferme pluricellulaire (logis, étable et grange) en long, construite en pierre. Certaines maisons ont conservées leurs façades en brique et colombage.

On a retrouvé dans le village des vestiges d'une importante forteresse gauloise ayant servi de refuge à Ambiorix. A noter également, un chêne, classé arbre remarquable, âgé de plus de 400 ans et plusieurs châteaux!

Notre périple épousera le vallonnement champêtre. Au fil des kilomètres, le paysage alternera entre ambiance forestière et vert pâturage. Remarquons aussi en cette fin septembre, quelques floraisons encore présentes du millepertuis et de la marjolaine entre autre, soyons attentif aux rassemblements de passereaux qui se préparent à migrer.

Petites dégustations possibles aussi : des baies bien agréables que l'on prépare généralement en confiture, baies de sureau noir et d'églantier, sans oublier, les champignons qui commencent à se montrer, russule, lactaire, lépiote.... Mmmm !



Date : samedi 26 septembre 2015

Niveau : facile

Rendez-vous : 9h30 devant l'église de Nettine (au sud de la commune d'Havelange et au nord de la commune de Marche)

Accompagnateur : Samuel

Info's et inscriptions : Gsm : 0474/253.227, en soirée : 081/344.195 ou demontsam@gmail.com

PAF : 11 euros comprenant les frais d'encadrement et d'organisation.

Référence : 1308



La Baie du Mont-Saint-Michel aux grandes marées

Les plus grandes marées d'Europe, entre 13 et 14 mètres
Et le plus grand coefficient de ces dernières années (117)

Après avoir parcouru les côtes de Texel, des caps Gris Nez et Blanc Nez et de la Baie de Somme, poursuivons notre découverte du littoral de la Mer du Nord et de la Manche pour rejoindre plus au sud encore, la Baie du Mont-Saint-Michel...

Ce site, reconnu comme Patrimoine mondial, est classé par L'UNESCO pour l'immensité de son Estran, l'ampleur de ses marées, la richesse de ses milieux naturels et la présence du Mont-Saint-Michel, haut lieu de pèlerinage et d'architecture.

Ce séjour nous permettra de parcourir l'immensité de la baie, entre terre et mer, ciel et eau ! Les paysages y sont aussi variés qu'insolites : herbus, polders, falaises, rivières, dunes, marais, ports et pêcheries sur fond de sables retravaillés d'heure en heure par des marées classées parmi les plus puissantes du monde.

C'est une chance : la date de notre séjour correspond à une période de vives eaux (coéf. de 117 soit le plus grand coefficient de l'année et de ces dernières années c'est à dire que la hauteur d'eau entre pleine et basse mer atteint jusque 13 ,50 mètres de hauteur.) Le soir, exceptionnellement, la marée nous fera le grand jeu. Dans un grondement d'enfer, nous assisterons à l'étonnante remontée du « Mascaret » : cette barre d'eau, qui peut atteindre 1 mètre de haut, déferle comme une onde puissante et régulière et le Mont se transforme alors pour moins d'une heure en une véritable île...

La Baie du Mont-Saint-Michel est l'endroit idéal pour observer et expliquer le phénomène des marées. Grâce à sa nourriture abondante et la diversité des milieux, elle attire aussi en son sein des milliers d'oiseaux et donc, votre guide pourra à nouveau vous faire partager sa passion pour l'ornithologie. Pour continuer dans le spectaculaire, la mer se retire sur plus de 20 Km de la côte et libère ainsi 21 000 hectares de sables.

Programme :

2 jours de rando côté Normandie pour approcher la baie dans toute sa splendeur. Au départ de Saint-Jean le Thomas, surnommé le «petit Nice» de la Manche pour la douceur du climat, nous nous enfonçons dans la campagne normande pour ensuite rejoindre la côte. Parcours le long des falaises de Champeaux, réputé comme les plus beaux kilomètres de France: nombreux promontoires de plus de 70 mètres et panorama exceptionnel sur le Mont St Michel et les côtes bretonnes.

1 jour consacré à la traversée de la Baie et la découverte du Mont St Michel. Rando encadrée par un guide agréé «guide de la Baie» réservé uniquement pour notre groupe (sécurité et quiétude oblige). Arrivée au Mont St Michel à mi-journée, à contre-courant des hordes de touriste. Découverte du site dans toute sa sérénité, le calme revenu et au soleil couchant. Perché en haut du Mont, nous sommes en première classe pour le début du spectacle : très grande marée coéf 104, clap «première», c'est parti ! Repas du soir au Mont-Saint-Michel.

1 jour consacré à l'observation de la grande marée et l'arrivée du mascaret (lame d'eau). Spectacle naturel inoubliable.

Fin du séjour vers 10h. Journée libre.



Date : du samedi 26
au mercredi 30 septembre 2015

Niveau : facile

Rendez-vous : le samedi à 18 heures pour le repas. Voir fiche technique lors de l'inscription.

Logement : Gîte en chambre de 4 personnes, avec salle de bain privée ; possibilité de chambre double, (2 lits) avec salle de bain et toilette (chambre de grand confort +25€ par personne pour les 4 nuits), et de chambre individuelle grand confort pour les 4 nuits avec salle de bain et toilette +60€ pour les 4 nuits.

Accompagnateur : Jean-Paul, guide nature breveté + guide agréé de la Baie réservé uniquement pour la compagnie

Inscription : 084/22.33.97 – Gsm : 0473/99.88.97
cobut.jp@gmail.com

PAF : 349€ Ce prix comprend les frais d'encadrement et d'organisation par un guide nature breveté, une journée de traversée de la Baie avec un guide agréé, quatre nuits en pension complète ,apéros et boissons comprises dont 1 repas au Mont Saint-Michel et deux repas au feu de bois dans un resto authentique réservé pour la compagnie les trois piques niques de midi location de lunette professionnelle pour l'observation. Draps de lit compris.

Référence : 1309



Les plus grandes marées d'Europe au Mont Saint-Michel :

Les marées sont dues à l'action des astres, principalement la lune et le soleil. Lorsqu'ils sont alignés avec la terre (astres en syzygie), les attractions s'ajoutent, on est en vives eaux, cela correspond aux périodes de fortes marées ; au contraire si les astres forment un angle droit (astres en quadrature) les attractions s'atténuent, on est en mortes eaux, cela correspond aux périodes de faibles marées.



Bivouac à l'écoute du brame du cerf depuis l'un des plus beaux villages de Wallonie



Avec la fin septembre, arrivent les premières senteurs automnales, les premiers jeux de couleurs dans cette rayonnante forêt ardennaise. Lentement les feuilles se séparent des arbres, transportées paisiblement par un air encore tiède et doux, elles termineront leur escapade en recouvrant un sol chauffé par des rayons solaires de plus en plus bas! Sol propice à l'apparition d'étranges créatures qui sortent de terre. Savez-vous que près de 9.000 formes différentes colonisent chaque année nos sous-bois ! Sans compter lutins, fées, elfes, nymphes, qui hantent depuis la nuit des temps nos régions...

Septembre, c'est aussi le début d'un rituel : le brame du cerf ! C'est un rendez-vous incontournable pour les amoureux de la nature ! Ce sont des cris rauques qui déchirent le crépuscule, cris coléreux, langoureux, courts, puissants. Ces cris intenses font vibrer la forêt toute entière ! C'est aussi le seul moment de l'année, où l'on peut observer la mixité des hardes. Tout un week-end dédié à cette riche nature, où nous essaierons de mieux comprendre la vie sociale du Roi de nos forêts.

Afin de profiter au maximum de ces moments magiques, je vous propose de planter la tente à proximité d'un lieu d'écoute ! Histoire de passer une nuit exceptionnelle dans une région exceptionnelle...

Date : samedi 26 et dimanche 27 septembre

Niveau : moyen

Rendez-vous : samedi 26 septembre à 9h15 devant l'église de Wéris

Prévoir : sac à dos, sac de couchage, une tente pour deux, ravitaillement pour les deux jours (sauf le vin), un tapis de sol

Accompagnateur : Philippe

Informations et inscription : 061/28.86.84
0497/88.70.72 – trekkingpassion@gmail.com

PAF : 40€ comprenant les frais d'organisation, d'encadrement, le prêt éventuel d'une tente, le vin du soir, l'eau pour le bivouac et les gourdes, ainsi l'emplacement de la tente sur un terrain privé

Référence : 1310



Nouveauté !

Un jour ou deux ? Leuven ou/et Malines ? ...À pied ou/et à vélo ?

Voici une nouveauté pour ce début de l'automne !

Nous partirons à la découverte de deux villes flamandes souvent méconnues et pourtant si intéressantes.

Louvain nous offrira des allures oxfordiennes et une âme bourguignonne dit-on... Cette cité ancestrale a conservé un riche patrimoine, avec son grand béguinage, son jardin botanique, son hôtel de ville, sa collégiale, sa place du vieux marché entre autre et de belles restaurations contemporaines comme la gare, le Musée M... Et puis c'est tout de même la capitale de la brasserie ! On y en dégustera...

Malines nous offrira aussi un riche patrimoine avec sa cathédrale, ses nombreuses églises, ses anciens palais et demeures, sa grand Place, ses musées et autres curiosités... Et puis c'est une ville bien gourmande aussi ! On y en dégustera...

Et entre deux, nous découvrirons la Dyle, affluent du Ruppel et le fameux canal de Louvain, dit canal de la Bière qui nous livrera son charme et son histoire industrielle de 250 ans avec ses écluses, ses ponts, ses bateaux, une promesse de détente!

Le samedi nous partirons en train de Sint Joris Weert pour Louvain et nous reviendrons à pied vers nos voitures. Le soir nous dormirons à Louvain (ou à Malines).

Le dimanche, nous irons à Malines et de là, après le tour de ville à pied, nous irons à vélo pour découvrir sa campagne, son canal et ses charmes... si tout va bien !

Il y a une possibilité de louer des vélos à Malines.

Au plaisir donc de s'y revoir.



Date : les 3 ou/et 4 octobre 2015
Possibilité de ne faire qu'une journée.

Niveau : facile, 5 à 6h de marche effective ou de vélo.

RDV : le samedi à 9h45 à la gare de Sint Joris Weert 3051, stationstraat. Et le rdv du dimanche sera précisé plus tard. Pensons au covoiturage.

Logement : à l'auberge de jeunesse de Louvain ou Malines ou dans un hôtel. L'adresse sera communiquée dès que possible.

Prévoir : le sac à dos de la journée et les deux pique-niques de midi.

Accompagnatrice : Béatrice.

Infos et inscriptions : 04/2532281-0497/611936
bea.boyens@skynet.be

PAF : 95€ comprenant la nuit, le petit déjeuner, le repas du samedi soir, les frais d'encadrement et d'organisation. Il ne comprend pas le prix du train et celui de la location du vélo à Malines. Attention : selon le logement, le prix sera peut-être modifié quelque peu. L'hôtel doit être confirmé.

Référence : 1311



Randonnées en étoile dans le prestigieux parc régional des Volcans d'Auvergne - hôtel confortable

Début octobre, l'été a tiré sa révérence, place aux premiers prémices automnales nous offrant un mélange de couleurs scintillantes, de savoureux parfums boisés, le tout baigné dans un air encore doux laissé par cet été décliné.

C'est cette ambiance particulière que je vous propose de découvrir en randonnée dans le prestigieux parc régional des Volcans d'Auvergne, plus particulièrement autour des monts du Cantal, dans le sud de l'Auvergne, au pied du plus vaste édifice volcanique unitaire de toute l'Europe ! Le Haut Cantal est une sorte de bastion où se pressent les plus hauts sommets. Un grand nombre d'entre eux dépassent 1600 m – le Griou, Bataillouse, Peyre Arse ; certains atteignent 1700 m et plus – Chavaroche, le Puy Mary.

5 journées pour partir à la découverte de ce spacieux massif volcanique aux paysages diversifiés, aux points de vue innombrables. Les chemins, sentes (brèche de Roland) serpentant les hauts plateaux, bois, vallées, voire gorges vous émerveilleront. Les différents villages formant le massif sont tous bâtis en pierre volcanique ce qui donne un aspect homogène exceptionnel.

C'est dans le centre du village de Mandailles (924 m), au sud du Puy Mary que se situe notre hôtel de charme pour ces journées de grandes randonnées. L'établissement tenu depuis 4 générations sera la petite cerise sur le gâteau pour ce séjour qui se veut convivial et à la découverte d'une gastronomie locale. Chambres avec douche, wc, télévision et certaines avec un balcon. Les petits déjeuners font partie des moments inoubliables de l'établissement.

Pour le reste, découvrons ensemble ce que ce joyaux du centre de la France peut nous offrir.



Date : du lundi 5 octobre fin de journée
au dimanche 11 octobre au matin

Niveau : moyen, 5 jours de randonnée en terrain semi montagneux, environ 5 à 8 heures de marche effective par jour. Portage à la journée

Rendez-vous : le lundi 05 octobre à partir de 17h (voir courrier technique)

Prévoir : Une liste sera envoyée à chaque participant inscrit et en ordre de paiement

A noter : séjour limité à 14 personnes

Accompagnateur : Philippe

Informations et inscription : 061/ 28 86 84
0497/ 88 70 72 – trekkingpassion@gmail.com

PAF : 422€ comprenant les frais d'organisation, d'encadrement, les 6 nuitées en ½ pension

Référence : 1312



Dans le Jura, autour de Baume-les-Messieurs

Attention, il ne faut pas confondre Baume-les-Messieurs et Baume-les-Dames. Baume signifie grotte, rocher. Les messieurs et les dames étaient les religieux qui s'y abritaient. Pour l'un comme l'autre, la topographie est comparable : plateau calcaire entaillé par un cours d'eau. Cela donne tout de même le relief particulier des reculées, avec des villages enchâssés dans d'impressionnantes falaises.

Baume-les-Messieurs est classé parmi les plus beaux villages de France. L'abbaye, fondée dès le VI^{ème} siècle garde des éléments du XII^{ème} siècle. Dans le village, on peut admirer un manoir et des demeures du XVI^{ème} siècle.

Mais tout cela, je vous le garderai pour la fin, car, au préalable, nous aurons vu les cascades du Hérisson, classées trois étoiles au Michelin comme Baume-les-Messieurs, gravi le pic de l'Aigle (993 m), longé le lac de Chalin et profité de la reculée appelée «Cirque de Ladoye».

Tout cela, j'oubliais de vous le préciser, en autonomie, avec le goût de liberté que cela procure. L'espace est si grand que nous pourrions nous entendre avec les chasseurs et parcourir les plateaux et les forêts en humant à pleins poumons l'air pur de Franche-Comté.



Initiation à la lecture de carte et à l'orientation

Si la randonnée constitue le meilleur moyen de découvrir une région, encore faut-il pouvoir se servir des principaux outils qui s'y rapportent: la carte et la boussole.

Avec un soupçon de théorie et un maximum de pratique, nous apprendrons à transposer les informations de la carte au terrain et réciproquement: mise en application de la légende, utilisation de l'échelle, exploitation des courbes de niveaux. Pour nous orienter, nous repérer ou simplement lire un horizon, nous découvrirons la notion d'azimut et l'emploi de la boussole. Nous travaillerons par petits groupes, sur carte au 1:25000, en terrain varié et facile.

Au terme de cette journée, chacun devrait pouvoir s'orienter sur chemins et sentiers dans des conditions normales. A cet effet, une randonnée d'application d'une durée de 2 à 3 heures est prévue l'après-midi, par groupes de deux ou trois.



Date : du 8 au 11 octobre 2015

Niveau : quatre jours de randonnée en terrain vallonné et montagneux, avec portage. Environ cinq heures de marche effective par jour

Rendez-vous : le jeudi 8 octobre à 9h30,

Logement : sous tente (éventuellement fournie par la Compagnie)

Prévoir : un sac de couchage, un tapis de sol, les divers repas, une tente et un réchaud pour deux. Prévoir des récipients pour deux litres d'eau.

Accompagnateur : André

Informations et inscription : 063/570698 et pierlotandre@yahoo.com

PAF : 61 € (comprend les frais d'encadrement et d'organisation, le prêt éventuel d'une tente)

Référence : 1313



Date : samedi 10 octobre 2015

Niveau : facile

Rendez-vous : 9h30 devant la Maison du Tourisme de Marche-en-Famenne.

Prévoir : le pique-nique de midi, de quoi noter et votre boussole si vous en disposez.

A noter : groupe limité à 10 personnes.

Accompagnateur : Georgy

Infos et inscriptions : 0479/61 99 73 georgy.renard@marche.be

PAF : 18 € (comprend les frais d'encadrement et d'organisation, la mise à disposition des documents de travail pour la journée ainsi que la fourniture d'un petit précis dactylographié pouvant être conservé).

Référence : 1314



Bruges la belle, Gand la rebelle

C'est le plus ardennais de vos guides qui vous invitent en Flandre. J'ai choisi de vous faire découvrir, à travers la rando, deux des plus belles villes de notre pays réputées pour leur patrimoine historique et culturel. Une démarche « naturo-culturo-sportive » loin des clichés propres aux sites devenus trop touristiques.

Le samedi, randonnée à Bruges, entre canaux et clochers, entre remparts et moulins, le long des vieilles demeures bourgeoises. Au détour d'une ruelle ou d'une impasse oubliée, nous irons à la recherche de ses trésors artistiques et architecturaux, parfois méconnus, mais qui font toute la richesse de cette ville au passé florissant.

Le soir, après avoir goûté à la gastronomie brugeoise, nous prolongeons notre visite à la lumière de la nuit.

Le dimanche, départ pour Gand, où la modernité se conjugue à merveille avec le riche passé de la ville. Au cours de ses dernières années, Gand s'est métamorphosée en une cité fascinante suite à la réalisation de travaux gigantesques dont le célèbre projet Kobra, du nom des deux principales places de la ville, le Korenmarkt et l'Emile Braunplein.

Notre randonnée à pied voyagera entre le présent et le passé de cette ville à l'histoire tumultueuse. Elle nous mènera vers le château (Steen) de Gérard le Diable, vers la Cathédrale Saint-Bavon et un peu plus loin vers l'incomparable « Agneau mystique », le chef-d'oeuvre des frères Van Eyck.

C'est en compagnie de Brigitte et Bernard, guides officiels de Bruges et Gand, que nous randonnerons à travers ces deux villes mythiques et que nous prendrons plaisir à remonter le cours de l'histoire qui a marqué notre pays.



Blegny mine ou l'or noir est devenu vert

Au départ du domaine touristique de Blégny-Mine, nous irons découvrir les portes d'entrée de l'avant Pays de Herve.

La randonnée va nous faire découvrir cet avant Pays de Herve avec ses fameux vallons doux, entaillés par les nombreux ruisseaux, ses fermes typiques parfois si bien restaurées, ses vieux vergers de hautes tiges, ses verts bocages, bosquets et pâturages partagés parfois encore par des saules têtards, des haies vives, des tourniquets ou échaliers bien typiques qui nous feront passer d'une pâture à l'autre comme autrefois. Le Pays de Herve offre toujours ses particularités singulières que nous aimons tant.

Ensuite, le site de Blégny-Mine conserve de nombreuses installations, un musée fabuleux et un terril de 57 mètres de haut qui va nous offrir un panorama magnifique sur la région. Ce charbonnage constitue la dernière concession houillère du nord du bassin liégeois. Nous découvrirons ensemble son épopée et son triste privilège de fermer le dernier de la région en 1980. La reconversion de ce site est exceptionnelle, il aurait pu devenir un chancre industriel mais il nous offre aujourd'hui un lieu de plaisance, de nature, de culture, de mémoire historique, d'archéologique industrielle, de technique et un lieu scientifique. Son terril a créé avec le temps un biotope particulier et évolutif. Une mare didactique et un verger hervien se sont installés à ses pieds. C'est le résultat de 30 ans de tourisme industriel. La visite est inoubliable ! Au plaisir donc de s'y retrouver...



Date : samedi 17 et dimanche 18 octobre 2015.

Niveau : facile

Rendez-vous : le samedi à 9h30 à l'Auberge de Jeunesse de Bruges – AJ « Europa » - Baron Ruzettelaan, n°143 à 8310 Bruges – Tél. : 050/35.26.79.

Possibilité de réserver la nuit du vendredi au samedi (à confirmer lors de votre réservation)

Logement : Auberge de Jeunesse très confortable chambres à 2 lits avec salle de bains (sans supplément) possibilité de chambre single sur demande avec un supplément de 12 € par nuit)

Prévoir : petit sac à dos pour la journée. Le pique-nique du samedi et du dimanche midi n'est pas prévu dans le prix car nous irons nous restaurer en ville au chaud (soupe, croque ...). Attention, votre pique-nique personnel n'est pas accepté au restaurant.

Accompagnateur : Jean-Paul

Inscription : Jean-Paul – Tél. : 084/22.33.97 – GSM : 0473/99.88.97 - cobut.jp@gmail.com

PAF : 129 € Ce prix comprend l'organisation et l'encadrement, une nuit (draps de lit compris) avec petit déjeuner, le repas du samedi soir au centre de Bruges au DUC DE BOURGOGNE un cadre de rêve (apéro, vin et café compris) + 2 guides touristiques de la ville de Bruges et de Gand.

Référence : 1315



Date : le 18 octobre 2015.

Niveau : facile, peu dénivellé, 5 heures de marche effective.

Rendez-vous : à 9h15 au centre touristique de Blégny-Mine, rue Lambert Marlet, 23. Pensons au covoiturage.

Prévoir : le sac à dos de la journée, le pique-nique de midi et quelques sous si vous souhaitez visiter le site après la randonnée, prévenir Béatrice pour réserver la visite si nous sommes nombreux.

Accompagnatrice : Béatrice.

Infos et inscriptions : 04/2532281 -0497/611936 bea.boyens@skynet.be

PAF : 11 € comprenant les frais d'encadrement et d'organisation.

Référence : 1316



Autour de Spa en évitant la chasse

Nouveau parcours

Une boucle au départ des hauteurs de Spa, le long des sentes raviniées, dans des vallons pittoresques, sur les rives des ruisseaux qui les ont creusés. Pour sortir de ces vallons il faudra en gravir les versants parfois escarpés qui débouchent parfois dans de jolis villages dont les maisons bâties en pierre de la région sont regroupées pour se protéger du froid mais aussi, à l'époque de leurs constructions, pour résister à l'envahisseur.

Nous suivrons la Vecquée, ancien terme Wallon qui signifie «Evêque», cet ancien chemin frontière entre l'évêché de Liège et la principauté abbatiale de Stavelot-Malmedy.

Ce parcours qui est principalement orienté pour éviter les bois et les chasses, m'a permis de redécouvrir cette région spadoise sous son aspect de bocages, prairies, bosquets et anciens chemins.

Nous aurons aussi l'occasion de découvrir, de petites fagnes, des magnifiques petites hêtraies aux couleurs, espérons le, déjà automnales.



Date : le samedi 24 octobre 2015

Niveau facile : ± 20 km

Rendez-vous : à 9h. face à l'église de Creppe

Prévoir : pique-nique de midi

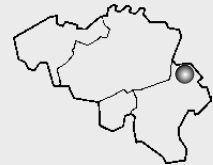
Accompagnateur : Francis

Informations et inscriptions : Tél : 087/37.72.65
Gsm : 0494/46.93.32

E-mail : collette.francis@skynet.be

PAF : 11 € comprenant les frais d'encadrement et d'organisation

Référence : 1317



Les parcs naturels transfrontaliers du Hainaut : la mer de sable, les marais d'Harchies et la forêt de Bon-Secours

Le Parc Naturel transfrontalier du Hainaut est le résultat du regroupement de deux parcs naturels. D'une part le Parc naturel régional (PNR) français Scarpe-Escaut, le premier des PNR en France (1968) et le plus urbanisé, et d'autre part le Parc Naturel des Plaines de l'Escaut, officialisé en 1996 pour sa partie belge. C'est ainsi plus de 25000 hectares sont protégés.

C'est l'occasion de traverser ensemble trois éléments essentiels de ce parc naturel : la mer de sable (autrefois un étang de 40 hectares, aujourd'hui asséché et bordée de marais et de tourbières), les marais d'Harchies (zone humide d'intérêt biologique composée de 4 étangs d'une superficie totale de plus de 500 hectares), et la forêt transfrontalière de Bon-Secours (haut lieu de la contrebande franco-belge jusqu'à la moitié du XX^e siècle).



Date : 31 octobre 2015

Niveau : facile, randonnée de 22 à 23 km (5 à 6 heures de marche), en forêts, marais et clairières.

Rendez-vous : 9H30 à la Maison Du Parc Naturel Des Plaines de l'Escaut, 31 Rue des Sapins, 7603 Péruwelz, Belgique.

Prévoir : Un sac à dos pour la journée et le pique-nique de midi. Covoiturage organisé en début et en fin de journée (randonnée en itinérance).

A noter : Demandes et offres de covoiturage sont les bienvenues.

Accompagnateur : Max

Informations et inscriptions : 0472 876 248 - solbreuxmax@gmail.com

P.A.F. : 11 € comprends les frais d'encadrement et d'organisation.

Référence : 1318



J. C. SERVAIS



L'appel des grues cendrées au Lac du Der. Chantecoq, en Champagne. Initiation à l'ornithologie et à la grande faune sauvage. Véritable rando-safari

Chaque automne, les grues cendrées traversent la France en provenance des pays nordiques où elles ont niché et poursuivent leur fabuleux voyage vers le sud de l'Espagne. En 2014, plus de 200.000 d'entre elles ont transité par le lac du Der où elles trouvent nourriture en abondance. Classé «réserve naturelle» d'intérêt écologique, ce plus grand lac artificiel d'Europe (4.800 ha et 77 km de berge) est devenu une zone de halte migratoire de renommée internationale.

À l'automne, la baisse du niveau de l'eau de 11 à 12 m libère de larges étendues de vasières qui attirent plus de 270 espèces d'oiseaux : pygargues à queue blanche, balbuzards pêcheurs, oies cendrées, rieuses et des moissons, faucons pèlerins, canards souchets et siffleurs, cygnes de Bewick, harles, grèbes huppés, foulques macroules, hérons, buses, grands cormorans, limicoles et bien sûr, le plus grand migrateur d'Europe, la grue cendrée, avec 1,30 m de hauteur et 2,50 d'envergure.

Les grues, nous les observerons tout au long de notre randonnée, à travers bocages, champs, forêts, le long du lac et des nombreux étangs. Le gibier est aussi nombreux (chevreuils, sangliers, lièvres, renards...), une véritable rando safari-photo (plus ou moins 100 chevreuils en 2012)!

Randonner au Lac du Der, c'est également traverser de superbes villages aux maisons et églises en colombages à pans de bois, ensemble unique en France.

Cet endroit est un véritable paradis pour les passionnés de nature. Assister au lever du soleil sur le lac et à l'envol de ces milliers de grues qui quittent le site en claironnant est un spectacle grandiose, envoûtant et inoubliable.

Voici le programme du séjour :

- Premier jour : accueil à 13h00. Sortie sur le lac en compagnie d'un guide-nature, avec longues vues et jumelles. Initiation à l'ornithologie. Ce sera l'occasion de faire connaissance avec le plus grand migrateur d'Europe, la grue cendrée, et d'admirer les escadrilles descendant sur le lac pour y passer la nuit.
- Deuxième et troisième jour : randonnée d'une vingtaine de km, à la découverte du lac et du patrimoine propre à cette région.

À bientôt pour le spectacle du «Peuple migrateur» grandeur nature.

Date : du vendredi 6 novembre au dimanche 8 novembre 2015

Niveau : facile, sans portage

Rendez-vous : le vendredi 06 à 13h00 sur la digue située en bordure du lac du Der, en face du Der nature (anciennement Maison de l'Oiseau et du Poisson), entre Giffaumont et Arrigny (± 4 h de Bruxelles)

Logement : dans une ferme champenoise typique, à pans de bois (gîte de France classé 3 épis) réservée exclusivement à la Compagnie (chambres de 4 personnes). Possibilité de chambre de 2 pers + 20 € par pers.


Prévoir : pique-nique du premier jour, sac de couchage ou draps de lit - possibilité de location de draps de lit au prix de 5 €, couvertures fournies - jumelles ou lunettes - vêtements chauds et protection de la tête et des mains (il fait souvent très froid lors de l'observation)

Accompagnateur : Jean-Paul, accompagnateur montage et guide-nature breveté + un guide ornitho agréé

Inscription : Tél. : 084/22.33.97 - GSM : 0473/99.88.97 - cobut.jp@gmail.com

PAF : 199 € comprenant les frais d'organisation et d'encadrement, la sortie avec un guide-nature spécialisé du lac du Der - location de lunettes et jumelles - deux nuits avec petit-déjeuner et pique-nique, deux dîners gastronomiques à base de produits de la ferme, apéro, vin et café compris

Référence : 1319



S'inscrire à une journée, un week-end...

Facile: un coup de fil et un virement suffisent!

1. le coup de fil: assurez-vous qu'il reste de la place pour la randonnée de votre choix en téléphonant à l'accompagnateur responsable de celle-ci. S'il reste de la place, celui-ci prendra alors votre pré-inscription.
2. Seul le paiement au numéro de compte : IBAN : BE22 0011 4040 4647 - BIC : GEBABEBB de la Compagnie Ardennaise de Randonnée, Avenue de Montrival, 63 à 5580 Rochefort, la rend définitive. Pour les randonnées dont la PAF est supérieure à 175 €, il est possible de scinder le paiement en deux. Le premier paiement (50 %) doit nous parvenir 7 jours après l'inscription. Le solde (50 %) doit être en compte 1 mois avant le départ. En communication, nous vous demandons d'inscrire impérativement la référence de la randonnée à laquelle vous vous êtes inscrit et, le cas échéant, le nom de la (des) personne(s) pour la(les) quelle(s) vous payez.

Les inscriptions envoyées par mail ne seront prises en considération que si il y a confirmation par l'accompagnateur de la réception.

Pour les annulations, les mails et les SMS ne sont pas pris en considération. Veuillez téléphoner à votre accompagnateur.

Merci de votre compréhension.

FICHE INDIVIDUELLE D'AFFILIATION

Obligatoire pour une première affiliation (15 euros)
ou en cas de changement dans vos coordonnées.
Une fiche individuelle par personne s.v.p.

Nom : Prénom:.....
(Nom de jeune fille)

Date de naissance : Sexe :

Adresse :

Tél : GSM :

e-mail :

Oui / Non (1) : je suis affilié à la C.A.R. (10) (1)Biffer mentions inutiles.

Oui / Non (1) : personne habitant à la même adresse déjà affiliée à la C.A.R.

Si oui, nom et prénom :

INFOBANQUE : (à remplir le cas échéant)

Nom sous lequel le paiement a été fait :

Date : Avec rando réf. :

l'Affiliation (Assurances)

Je déclare être en parfaite santé physique et avoir pris connaissance de l'ensemble de vos conditions générales.

Date et signature :

Document à envoyer à la Compagnie Ardennaise de Randonnée,
Isabelle Bernard - rue Alphonse Vanden Bossche, 69 - 1140 Bruxelles
Adresse e-mail de comptabilité et affiliation : i.bernard@skynet.be
Tél. 02/779.13.67
affiliation assurances : 15 €
N° de compte : IBAN : BE22 0011 4040 4647 - BIC : GEBABEBB

Vos accompagnateurs :

• Isabelle Bernard
(comptabilité)
Tél. : 02/779.13.67
i.bernard@skynet.be

• Béatrice Boyens
Tél. : 04/253.22.81
Gsm. : 0497/61.19.36
bea.boyens@skynet.be

• Jean-Paul Cobut
(président - info)
Tél./fax : 084/22.33.97
Gsm : 0473/99.88.97
cobut.jp@gmail.com

• Francis Collette
(vice-président)
Tél. : 087/37.72.65
Gsm : 0494/46.93.32
collette.francis@skynet.be

• Philippe Collignon
Tél. : 061/28.86.84
Gsm : 0497/88.70.72
trekkingpassion@gmail.com

• Samuel Demont
Tél. : 081/344.195
Gsm : 0474/253.227
demontsam@gmail.com

• André Pierlot (secrétaire)
Tél. : 063/57.06.98
Gsm : 0472/45.09.26
pierlotandre@yahoo.com

• Georgy Renard
Gsm : 0479/61.99.73
georgy.renard@marche.be

• Max Solbreux
Gsm : 0472/876.248
solbreuxmax@gmail.com

Le résumé des dernières randos du catalogue automne-hiver 2014/2015,
se trouve en début de catalogue et sur le site de la Compagnie.

Mai

- **du 1 au 3 mai** : Béatrice
Entre réserves naturelles dunaires
et le musée Delvaux - La Panne
Flandre (Belgique)
- **9 mai** : Georgy
Rando et puis...Victor Hugo !
Famenne (Belgique)
- **du 13 au 17 mai** : André
Au pays d'Auge
Normandie (France)
- **du 14 au 17 mai** : Béatrice
Lyon only... only Lyon
Rhône-Alpes (France)
- **16 mai** : Max
L'Histoire en marches :
Ypres, ville martyr de la "Grande
Guerre" Flandre (Belgique)
- **du 18 au 25 mai** : Francis
Retour dans le Luberon
Luberon (France)
- **23 mai** : Samuel
Vallée mosane : d'une crête à
l'autre... Condroz/Famenne
(Belgique)
- **du 30 au 31 mai** : Georgy
La Petite Suisse dans son prin-
temps...
Petite Suisse (GD Luxembourg)

Juin

- **6 juin** : Samuel
Plaisirs variés dans une vallée
oubliée...
Condroz (Belgique)
- **7 juin** : Béatrice
Vielsalm, pays de Salm
Ardenne (Belgique)
- **14 juin** : Béatrice
La forêt sérésienne et le musée
du Val Saint Lambert...
Ardenne (Belgique)
- **20 juin** : Francis
Sy et l'Ourthe
Ardenne (Belgique)

- **21 juin** : Jean-Paul
Les plus beaux paysages de Wal-
lonie. Châteaux et falaises entre
Lesse et Meuse
Ardenne (Belgique)
- **du 21 au 28 juin** : Philippe
La grande traversée nord-sud du
Vercors par les Hauts Plateaux, le
tout en autonomie.
Vercors (France)
- **26 juin** : Béatrice
Maastricht, son marché, ses jar-
dins et ses ruelles... un vendredi
Maastricht (Hollande)
- **du 27 au 28 juin** : André
Sur les côtes de la Moselle
Moselle (France)

Juillet

- **5 juillet** : Béatrice
Du Limbourg médiéval au lac de
la Gileppe Ardenne (Belgique)
- **du 5 au 12 juillet** : Francis
Initiation et découverte de la
montagne Queyras (France)
- **16 juillet** : Philippe
Randonnée estivale dans la vallée
des fées
tout en sillonnant de beaux et
capricieux torrents ardennais.
Ardenne (Belgique)
- **du 18 au 21 juillet** : Béatrice
Les Vosges alsaciennes dans la
région du Hohwald
Vosges (France)
- **du 20 au 24 juillet** : André
Bivouac en Suède
Halland (Suède)
- **25 juillet** : Max
L'Histoire en marches : Dun-
kerque et le "Mur de l'Atlantique"
Flandre (Belgique)
- **25 juillet** : Georgy
Douce Lesse à «petite reine»...
Famenne (Belgique)
- **du 31 juillet au 2 août** : Philippe
Escapardenne – Eisleck trail
Ardenne (Belgique)

Août

- **du 2 au 9 août** : Francis
Le tour du massif des Monges
entre Alpes et Provence.
Alpes et Provence (France)
- **du 13 au 16 août** : Jean-Paul
Randonnée au pays des Valois, en
forêt de Compiègne
Picardie (France)
- **du 22 au 23 août** : Béatrice
Un premier et beau week-end à
Hoge Veluwe
Hoge Veluwe (Hollande)
- **du 29 au 30 août** : Georgy
Itinérance entre terres chaudes...
Famenne/Condroz (Belgique)
- **du 29 août au 5 septembre** :
Philippe
Trek de 6 jours dans Les Alpes
italiennes
Val d'Aoste (Italie)

Septembre

- **du 2 au 5 septembre** : Béatrice
Cette fois, c'est à Rome!!!!!!
Rome (Italie)
- **13 septembre** : Georgy
Sur la trace des castors...
Ardenne (Belgique)
- **du 12 au 19 septembre** : Francis
Parcours et paysages choisis
dans les Cévennes
Cévennes (France)
- **20 septembre** : Béatrice
Mons...«avec des terrils comme
uniques montagnes»
Hainaut (Belgique)
- **du 23 au 27 septembre** : André
Autour de Zermatt
Zermatt (Suisse)
- **26 septembre** : Samuel
Au cœur de la nature en Famenne
Famenne (Belgique)
- **du 26 au 30 septembre** : J.- Paul
La Baie du Mont-Saint-Michel aux
grandes marées
Normandie (France)

- **du 26 au 27 septembre** : Philippe
Bivouac à l'écoute du brame du
cerf
Ardenne (Belgique)

Octobre

- **du 3 au 4 octobre** : Béatrice
Un jour ou deux ? Leuven ou/et
Malines ? ...A pied ou/et à vélo ?
Flandre (Belgique)
- **du 5 au 11 octobre** : Philippe
Randonnées en étoile dans le
prestigieux parc régional des
Volcans d'Auvergne
Auvergne (France)
- **du 8 au 11 octobre** : André
Autour de Baume-les-Messieurs
Jura (France)
- **10 octobre** : Georgy
Initiation à la lecture de carte et à
l'orientation
Famenne / Ardenne (Belgique)
- **du 17 au 18 octobre** : Jean-Paul
Bruges la belle, Gand la rebelle
Flandre (Belgique)
- **18 octobre** : Béatrice
Blegny mine ou l'or noir est
devenu vert
Ardenne (Belgique)
- **24 octobre** : Francis
Autour de Spa en évitant la
chasse
Ardenne (Belgique)
- **31 octobre** : Max
Les parcs naturels transfronta-
liers du Hainaut : la mer de sable,
les marais d'Harchies
et la forêt de Bon-Secours
Hainaut (Belgique)

Novembre

- **du 6 au 8 novembre** : Jean-Paul
L'appel des grues cendrées au
Lac du Der. Chantecoq, en Cham-
pagne. Initiation à l'ornithologie
et à la grande faune sauvage.
Véritable rando-safari
Champagne (France)

Infos Compagnie et randos : Tél./Fax : 084/22.33.97 - Gsm : 0473/99.88.97E-mail : cobut.jp@gmail.com

Infos comptabilité et affiliation : Tél./Fax : 02/779.13.67 - E-mail : i.bernard@skynet.be

Site internet : www.compagnieardennaisederandonnee.be

Envoi de photos : dcahay@skynet.be - Dominique Cahay : 0499/96.84.05