

Compagnie Ardennaise de Randonnée

Association sans but lucratif

Printemps - Eté
2013





Affiliation et assurances obligatoires

(A.S.B.L. oblige) :

- Pour participer à nos randonnées

- Pour être assuré (responsabilité civile, frais médicaux)

- Pour recevoir nos deux catalogues annuels :

N'oubliez pas de verser le montant de votre affiliation
10 € par an et par personne,

au compte : IBAN : BE22 0011 4040 4647

BIC : GEBABEBB

de la Compagnie Ardennaise de Randonnée
63, Avenue de Montrival à 5580 Rochefort.

Les adolescents de moins de 18 ans : gratuit
(assurances et affiliation payées par la Compagnie).

- Pour les nouveaux membres, merci de renvoyer la fiche
individuelle d'affiliation (cover3)

Info :

affiliation et comptabilité

Contacteur Isabelle Bernard

Tél. 02/779.13.67



Participation à nos randonnées:

Vous êtes affilié et assuré?

S'inscrire à une journée, un week-end...

Facile: un coup de fil et un virement suffisent!

1. le coup de fil: assurez-vous qu'il reste de la place pour la randonnée de votre choix en téléphonant à l'accompagnateur responsable de celle-ci. S'il reste de la place, celui-ci prendra alors votre pré-inscription.
2. Seul le paiement au numéro de compte : IBAN : BE22 0011 4040 4647 - BIC : GEBABEBB de la Compagnie Ardennaise de Randonnée, Avenue de Montrival, 63 à 5580 Rochefort, la rend définitive. Pour les randonnées dont la PAF est supérieure à 175€, il est possible de scinder le paiement en deux. Le premier paiement (50 %) doit nous parvenir 7 jours après l'inscription. Le solde (50 %) doit être en compte 1 mois avant le départ.
En communication, nous vous demandons d'inscrire impérativement la référence de la randonnée à laquelle vous vous êtes inscrit et, le cas échéant, le nom de la (des) personne(s) pour la(les) quelle(s) vous payez.

Paiement obligatoire dans les 7 jours

Les inscriptions envoyées par mail ne seront prises en considération que si il y a confirmation par l'accompagnateur de la réception.

Pour les annulations (voir page 6), les mails ne sont pas pris en considération. Veuillez téléphoner à votre accompagnateur.

Merci de votre compréhension.

Vous trouverez ci-joint votre étiquette d'adressage.
En quatrième ligne, vous y lirez une date,
c'est celle de l'échéance de votre affiliation.
Votre cotisation et assurances sont valables
du 1^{er} janvier au 31 décembre.
Afin de continuer à recevoir ce catalogue,
merci de la renouveler.



Pas d'étiquette?
Sauf erreur, vous n'êtes pas affilié
à la Compagnie Ardennaise
de Randonnée.

La couverture et les dessins de ce catalogue sont des réalisations de Jean-Claude Servais.

Ces dessins sont reproduits avec l'aimable autorisation de Jean-Claude Servais, des Editions Dupuis, du Lombard, Mijade, Casterman et Aire Libre.

Je vous invite à lire les dernières BD de Servais : *l'assassin qui parle aux oiseaux*, *Orval édition spéciale* première et deuxième partie et le tout récent, *le dernier brame*.

Compagnie Ardennaise de randonnée pour le plaisir

A la Compagnie, on ne vous parlera pas de performance, de raid, de survie, d'exploits sportifs.

On vous parlera de marche, tout simplement. De marche et de plaisir.

Celui de vivre en harmonie avec son corps, avec la nature.

Celui d'être bien, avec soi-même, avec les autres si on le veut.

Celui d'appréhender le milieu dans lequel on évolue, d'apprendre à l'apprécier et,

qui sait, comme un peu de chaleur dans le sac aux souvenirs,

d'en emporter quelque senteur, quelque regard, quelque émerveillement, quelque complicité.

Bienvenue à la Compagnie et bonnes randos.

Compagnie Ardennaise de randonnée : enkel en alleen voor je eigen plezier!

Geen sprake van overlevingstochten of zondagswandelingetjes bij de compagnie.

*We houden het bij het juiste midden : gewoon nieuwe horizonten
ontdekken door je voeten actief te gebruiken.*

En dan is er nog het samenzijn natuurlijk. Wandelen kan je alleen.

Maar is het niet leuker om 's avonds gezellig na te keuvelen bij een open haard of een lekker biertje?

*En beetje bij beetje zal je merken dat je de wereld deelt met andere wandelaars
en dat je telkens een deeltje van die wereld meeneemt in je rugzak.*

Welkom bij de Compagnie en veel plezier.



Editeur responsable :

Compagnie Ardennaise
de Randonnée (A.S.B.L.),
Avenue de Montrival, 63
5580 Rochefort
Tél.: 084/22.33.97
Gsm: 0473/99.88.97
Email: cobut-car@skynet.be

Président :

Jean-Paul COBUT

Comptabilité - Affiliation :

Isabelle Bernard
Email: i.bernard@skynet.be

Site internet :

www.compagnieardennaisederandonnee.be

Couverture et dessins :

Jean-Claude Servais

Imprimerie :

Schmitz&Gofflot sprl
6600 Bastogne
Imprimé sur papier recyclé
non blanchi au chlore.

Comment c'est?

L'ensemble des informations pratiques sur la randonnée se trouve chaque fois en regard du texte de présentation de l'activité. Sauf mention contraire, vous ne porterez que vos effets pour la journée.

Dans la nature, nous prenons le temps de nous arrêter : une bonne vingtaine de kilomètres par jour font notre bonheur.

L'accompagnateur est attentif à tous, chacun devant cependant se prendre en charge.

La Compagnie Ardennaise de Randonnée a comme souhait et comme ambition de vous proposer des activités où nature et culture sont présentes. Ses accompagnateurs ont comme mission d'apporter chaque fois un petit «plus», histoire de ne pas se comporter en simples consommateurs d'espaces et de sentiers.

Au sein de nos groupes, nous voulons privilégier l'échange, la convivialité, la découverte et la capacité d'émerveillement, avec des accompagnateurs solides et rôlés, dans un esprit permanent de qualité et de respect de l'environnement.

L'encadrement

Dans un souci d'excellence et de professionnalisme, la Compagnie Ardennaise de Randonnée est animée par des accompagnateurs en montagne et/ou en randonnée brevetés.

Selon les cas, ces brevets sont reconnus par différents niveaux de pouvoir tant en Belgique qu'à l'étranger (Europe, Communauté, Région, pays voisins...). Ils sont délivrés après une formation sanctionnant notamment les qualifications suivantes : orientation, gestion de groupe, météorologie, sécurité, environnement, technique de randonnée, connaissance du milieu, etc.

Les accompagnateurs de la Compagnie Ardennaise de Randonnée sont en outre tenus de suivre un programme de recyclage, (gestion de groupe, sécurité, météorologie, secourisme).

Enfin, vos accompagnateurs ont tous des compétences spécifiques complémentaires. Ils sont soit guide-nature, guide touristique, moniteur ski de fond, raquettes et orientation, conférencier et auteur de guides touristiques, animateur de classes vertes, spécialiste de l'encadrement de personnes handicapées, soit professionnel du tourisme.

Information sur la Compagnie et ses activités :

COBUT Jean-Paul - 63, Avenue de Montrival - 5580 Rochefort.
Tél. : 084/22.33.97 - Gsm : 0473/99.88.97 - E-mail : cobut-car@skynet.be

Demande de catalogue :

COLLETTE Francis - 21, chemin du Prailliage - 4900 SPA (Creppe).
Tél./Fax : 087/37.72.65 - Gsm : 0494/46.93.32 - E-mail : collette.francis@skynet.be

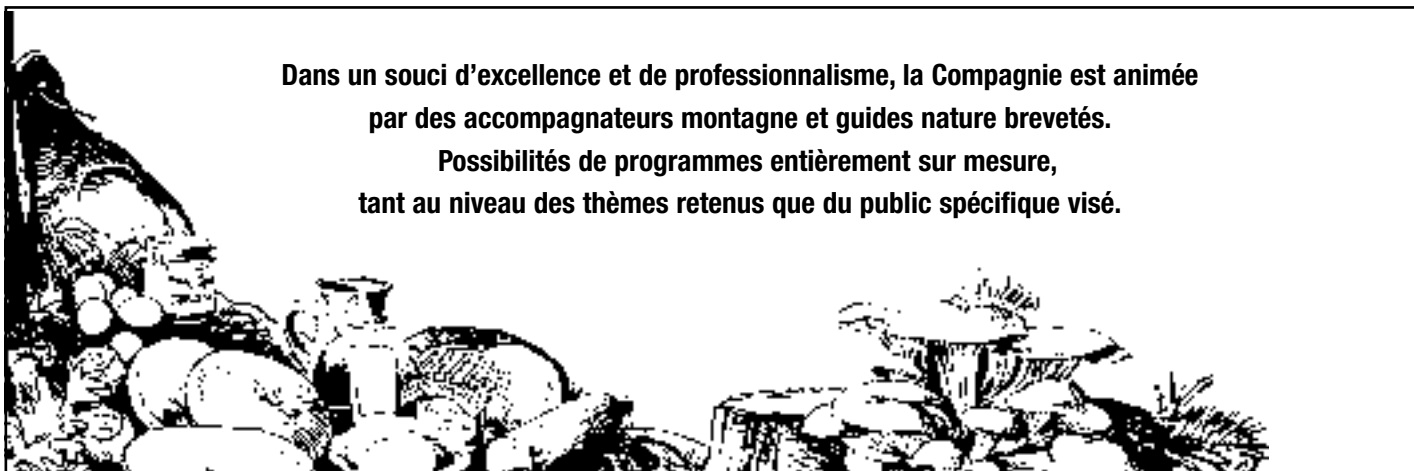
Information sur l'affiliation et la comptabilité :

BERNARD Isabelle - 69, rue Alphonse Vanden Bossche - 1140 Bruxelles
Tél. : 02/779.13.67 - E-mail : i.bernard@skynet.be

Envoi photos et site compagnie :

CAHAY Dominique - Rue de Borlez, 42C - 4530 Vaux-et-Borset
Tél. : 019/67.75.77 - Gsm : 0499/96.84.05 - dcahay@skynet.be
www.compagnieardennaisederandonnee.be

**Dans un souci d'excellence et de professionnalisme, la Compagnie est animée
par des accompagnateurs montagne et guides nature brevetés.
Possibilités de programmes entièrement sur mesure,
tant au niveau des thèmes retenus que du public spécifique visé.**



Vos accompagnateurs :

- **Isabelle Bernard (comptabilité)**
Tél. : 02/779.13.67
i.bernard@skynet.be
- **Béatrice Boyens**
Tél. : 04/253.22.81
Gsm. : 0497/61.19.36
bea.boyens@skynet.be
- **Jean-Paul Cobut (président - info)**
Tél./fax : 084/22.33.97
Gsm : 0473/99.88.97
cobut-car@skynet.be
- **Francis Collette (vice-président)**
Tél. : 087/37.72.65
Gsm : 0494/46.93.32
collette.francis@skynet.be
- **André Pierlot (secrétaire)**
Tél. : 063/57.06.98
Gsm : 0472/45.09.26
pierlotandre@yahoo.com
- **Georgy Renard**
Gsm : 0479/61.99.73
georgy.renard@marche.be
- **Philippe Collignon**
Tél. : 061/28.86.84
Gsm : 0497/88.70.72
trekkingpassion@gmail.com
- **Samuel Demont**
Gsm : 0474/253.227
demontsam@gmail.com



Si on causait un peu... A lire avant toute inscription.

Quand faut y aller, faut y aller!

Sauf mention contraire, l'organisation des activités par la Compagnie Ardennaise de Randonnée, débute sur place avec la randonnée et se termine avec elle. Les participants doivent donc rejoindre les lieux de rendez-vous par leurs propres moyens. Lors de l'inscription auprès de l'accompagnateur concerné, nous vous demandons de mentionner vos coordonnées téléphoniques ainsi que les possibilités de lift que vous offrez, ou vos besoins éventuels à ce sujet. Dans la mesure des informations disponibles, la Compagnie se propose de mettre en relation l'offre et la demande de lifts. Nous insistons sur le fait que nous ne prenons pas en charge l'organisation de ces lifts.

Quand on y est ...

Par son inscription à une randonnée, le participant s'engage à suivre le groupe et à se conformer aux instructions données par l'accompagnateur (ou le mandataire désigné par lui ou par la Compagnie s'il en est empêché). La Compagnie Ardennaise de Randonnée décline toute responsabilité en cas de manquement aux consignes données par les accompagnateurs.

Sur le terrain, l'accompagnateur se réserve le droit exclusif de modifier ou d'adapter l'itinéraire ou le programme en fonction des contingences rencontrées (ex: orage en montagne). Il s'efforcera de proposer aux participants un itinéraire ou un programme de substitution équivalent, sans que ceux-ci, du fait de ces changements, ne puissent réclamer à la Compagnie aucun remboursement, indemnités ni dommages.

Sur le terrain, l'accompagnateur est seul représentant de l'association et est réputé agir, tant pour les membres adhérents que pour des tiers, en nom et pour compte de la Compagnie Ardennaise de Randonnée.

Si ça coince ...

La Compagnie Ardennaise de Randonnée se réserve le droit d'annuler une randonnée ou d'en modifier les dates. Dans ce cas, le participant doit, soit accepter les modifications, soit annuler sa réservation. En cas d'annulation, le participant sera remboursé des versements effectués.



ATTENTION

Annulation de votre rando

Un empêchement et la rando de vos rêves tombe à l'eau. Que faire?

D'abord, pensez à prévenir l'accompagnateur dès que possible par téléphone, vous serez remboursé **au prorata des sommes engagées** par l'association suite à votre inscription, et un minimum de 10€ seront comptés pour couvrir les frais administratifs encourus par cette annulation (pour les activités de 2 jours et plus), (5€ sont comptés sur les activités d'un jour).

INFO COMPAGNIE RANDO :

Cobut Jean-Paul
Tél. : 084/22.33.97
Gsm : 0473/99.88.97
E-mail : cobut-car@skynet.be

SITE INTERNET

www.compagnieardennaisederandonnee.be



Dernières randos du catalogue automne-hiver 2012/2013.

(Pour tous renseignements, contactez le guide responsable ou voir le site de la compagnie - www.compagnieardennaisederandonnee.be)



Itinérance en Ourthe hivernale...

Date: les 2 et 3 février

Niveau: facile à moyen (± 23 km par jour – portage ou pas : possibilité de déposer son bagage au lieu de logement avant la rando).

Rendez-vous: 9h30, devant l'église de Hotton

Logement: dans une ferme équestre située en vallée de l'Ourthe – nuit en dortoir mais possibilité limitée de séjourner en chambre deux personnes moyennant un supplément de 10€ par personne.

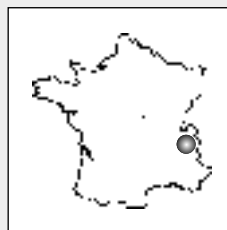
Prévoir: sac de couchage, effets personnels et piques-niques pour samedi et dimanche midi

Accompagnateur: Georgy.

Informations et inscription: 0479/61 99 73 – georgy.renard@marche.be

PAF: 89 € (comprend les frais d'encadrement et d'organisation, le logement au ranch, le repas du samedi soir pris sur place et le petit déjeuner)

Référence: 1096



Randonnée raquettes en étoile dans le prestigieux Parc régional naturel des Bauges

Date: du dimanche 3 février au vendredi 8 février au matin

Niveau: randonnée raquettes en étoile durant 5 jours depuis un gîte confortable, en terrain montagneux, environ 5 heures de marche effective par jour. Portage à la journée

Rendez-vous: samedi 02 février à partir de 17h00 au lieu de rendez-vous fixé dans la fiche technique. Village situé à 30 km d'Annecy et 40 km de Chambéry

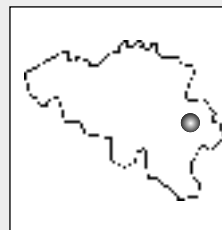
Prévoir: un dossier technique sera envoyé à chaque participant

Accompagnateur: Philippe

Informations et inscription: 061/ 28 86 84 – 0497/ 88 70 72 – trekkingpassion@gmail.com

PAF: 360 € comprenant les frais d'organisation et d'encadrement, 6 demi-pensions vins et café compris. Supplément de 5 euros pour les draps de lit, à préciser lors de l'inscription.

Référence: 1097



L'Amblève et Stavelot

Date: samedi 9 février 2013

Niveau: facile ± 20 km

Rendez-vous: à 9 h. face à l'église de Stavelot

Prévoir: le pique-nique

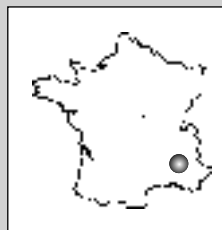
Accompagnateur: Francis

Informations et inscriptions: tél : 087/377265
gsm : 0494/469332

Mail: collette.francis@skynet.be

PAF: 11 € comprenant les frais d'encadrement et d'organisation.

Référence: 1099



Sur le plateau du Vaucluse

Date: du 13 au 17 février 2013

Niveau: cinq jours de randonnée en terrain montagneux, environ cinq heures de marche effective par jour.

Rendez-vous: le mercredi 13 février, à 9h30, au parking de l'abbaye de Sénanque, à 25 kilomètres au sud-est de Carpentras.

Logement: en gîte.

Prévoir: des draps, l'équipement de randonnée, votre sac pour la journée avec vos pique-niques de midi.

Accompagnateur: André

Informations et inscription: 063/570698 et pierlotandre@yahoo.com

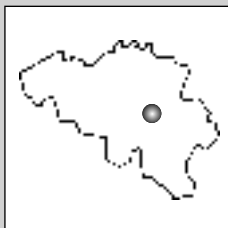
PAF: 218 € (comprend les frais d'encadrement et d'organisation, les 4 nuitées en gîte, les 4 repas du soir et les 4 petits déjeuners).

Référence: 1100



Dernières randos du catalogue automne-hiver 2012/2013.

(Pour tous renseignements, contactez le guide responsable ou voir le site de la compagnie - www.compagnieardennaisederandonnee.be)



Entre la Nethen et le train, ballade brabançonne

Date : Le dimanche 24 Février 2013.

Niveau : Facile, 5 à 6 heures de marche effective.

Rendez-vous : à 9h 15 à l'église de Nethen. Pensons au covoiturage.

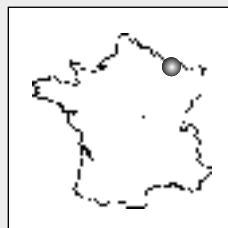
Prévoir : le sac à dos de la journée, le pique-nique de midi

Accompagnatrice : Béatrice.

Infos et inscriptions : 04/2532281 ; 0497/611936 ;
bea.boyens@skynet.be

PAF : 11 € comprenant les frais d'encadrement et d'organisation

Référence : 1102



Au pied du château de Malbrouck

Date : du 2 au 3 mars 2013

Niveau : deux jours de randonnée en terrain vallonné, environ cinq heures de marche effective par jour.

Rendez-vous : le samedi 2 mars, à 9h, près de l'église de Apach, à environ 35 kilomètres au sud-est de Luxembourg.

Logement : dans un hôtel ***.

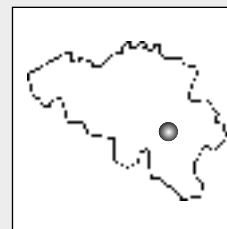
Prévoir : un sac pour la journée avec les pique-niques de midi.

Accompagnateur : André

Informations et inscription : 063/570698 et pierlotandre@yahoo.com

PAF : 96 € (comprend les frais d'encadrement et d'organisation, la nuitée, le petit déjeuner et le repas du samedi soir).

Référence : 1103



Rando aux portes du Condroz

Date : samedi 9 mars 2013

Niveau : facile

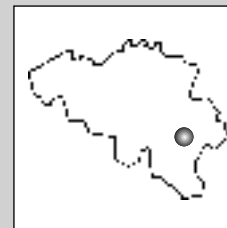
Rendez-vous : 9h30 devant l'église de Vyle-et-Tharoul

Accompagnateur : Samuel

Info's et inscriptions : Gsm : 0474/253.227 – ou demontsam@gmail.com

PAF : 11 € comprenant les frais d'organisation et d'encadrement

Référence : 1104



Au pays de la Chouffe

Date : le dimanche 10 mars 2013

Niveau : facile, 5h à 6h de marche effective.

Rendez-vous : à 9h15 à la Taverne d'Achouffe, rue du village, Wibrin-Achouffe. Pensons au covoiturage

Prévoir : le sac à dos pour la journée et le pique nique de midi.

Accompagnatrice : Béatrice.

Infos et inscriptions : 04/2532281 ; 0497/611936 ;
bea.boyens@skynet.be

PAF : 11 € comprenant les frais d'encadrement et d'organisation.

Référence : 1105



Dernières randos du catalogue automne-hiver 2012/2013.

(Pour tous renseignements, contactez le guide responsable ou voir le site de la compagnie - www.compagnieardennaisederandonnee.be)



La Sûre, entre Fagnes et lac

Date : du samedi 16 au dimanche 17 mars (il est aussi possible de ne participer qu'à une des deux journées ; renseignez-vous auprès de votre accompagnateur)

Niveau : facile à moyen

Rendez-vous : à 9h30 devant l'église de Fauvillers (entre Martelange et Vaux/Sûre)

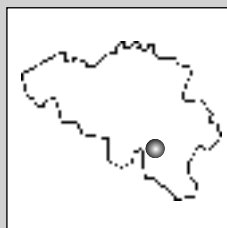
Prévoir : les piques-niques des samedi et dimanche midi et les effets personnels

Accompagnateur : Georgy

Informations et inscription : 0479/61 99 73 et georgy.renard@marche.be

PAF : 89 € (comprend les frais d'encadrement et d'organisation pour les deux jours de randonnée, le logement en auberge + draps, le repas du samedi soir pris au restaurant hors boissons, le déjeuner du dimanche)

Référence : 1106



Gedinne et ses castors

Date : samedi 23 mars 2013

Niveau : facile

Rendez-vous : Croix Scaille, devant le Tour du Millénaire.

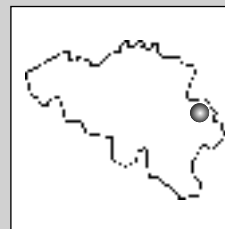
Prévoir : pique-nique du midi et petit sac à dos.

Accompagnateur : Jean-Paul, guide nature breveté

Inscription : 084/22.33.97 – Gsm : 0473/99.88.97

PAF : 11 € comprenant les frais d'encadrement et d'organisation de nombreux barrages et des coupes de bois attestent bien de leur présence.

Référence : 1107



Petites Fagnes, grands espaces

Date : le samedi 30 mars 2013

Niveau : facile, 20 km.

Rendez-vous : à 9h00 au Signal de Botrange

Prévoir : le petit sac à dos pour la journée et le pique-nique de midi

Accompagnateur : Francis

Informations et inscriptions : tél : 087/377265 gsm : 0494/469332 collette.francis@skynet.be

PAF : 11 € comprenant les frais d'encadrement et d'organisation

Référence : 1108



A Hastings, rando dédoublée

Date : du 30 mars au 3 avril 2013

Niveau : cinq jours de randonnée en terrain vallonné, environ cinq heures de marche effective par jour.

Rendez-vous : le samedi 30 mars, à 9h15 au centre de Fairlight Covee, à une dizaine de kilomètres à l'est de Hastings.

Logement : en guest house.

Prévoir : l'équipement de randonnée, votre sac pour la journée avec vos pique-niques de midi.

Accompagnateur : André & Samuel (dédoulement)

Informations et inscription : André : 063/570698 et perlotandre@yahoo.com - Samuel : Gsm : 0474/253.227 – ou demontsam@gmail.com

PAF : 272 € (comprend les frais d'encadrement et d'organisation, les 4 nuitées, les 4 repas du soir et les 4 petits déjeuners).

Référence : 1109



Dernières randos du catalogue automne-hiver 2012/2013.

(Pour tous renseignements, contactez le guide responsable ou voir le site de la compagnie - www.compagnieardennaisederandonnee.be)



Au nord de la Hollande : découvrez Texel, l'île des oiseaux et des moutons ! A pied, à vélo ! Initiation à l'ornithologie

Date : du jeudi 4 au dimanche 7 avril 2013 (2 jours de rando, 1 jour vélo)

Niveau : facile sans portage

Rendez-vous : le jeudi 4 avril en fin de journée. Une fiche technique sera envoyée quelques jours avant votre séjour

Logement : hôtel – chambres doubles très confortables (2 lits simples)

Prévoir : Vêtements chauds et protection contre le vent – bonnets – gants... Jumelles pour l'observation des oiseaux – Pique-nique de midi (ravitaillement sur place) – Repas du jeudi soir – Votre vélo (si pas de vélo : location possible sur place).

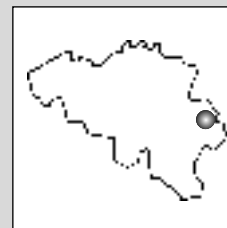
Accompagnateur : Jean-Paul, accompagnateur montage et guide nature

Informations et inscriptions : 084/22.33.97 – 0473/99.88.97 – cobut-car@skynet.be

PAF : 258 € Comprend : frais d'organisation et d'encadrement – 3 nuits à l'hôtel en chambres doubles avec petit-déjeuner (buffet varié et copieux) - les repas du vendredi soir et samedi soir au restaurant (apéro et boissons compris) – location de lunette professionnelle.

Pour info : non compris dans ce prix : la traversée en ferry (± 25 euros par véhicule aller-retour – donc groupez vous) et prix pour la location éventuelle de vélo entre 5 et 9 euros (à confirmer lors de votre inscription).

Référence : 1110



La Haute vallée de l'Our, confluent de trois pays, le tout dans un confortable hôtel avec Wellness

Date : samedi 13 et dimanche 14 avril

Niveau : moyen

Rendez-vous : 10h00 devant l'église de Manderfeld (nord-est de St-Vith)

Prévoir : le pique-nique du samedi et dimanche midi, un maillot de bain si vous souhaitez profiter du bien-être du wellness de l'hôtel (15 euros de supplément à payer sur place)

Accompagnateur : Philippe

Informations et inscription : 061/ 28 86 84 - 0497/ 88 70 72 – trekkingpassion@gmail.com

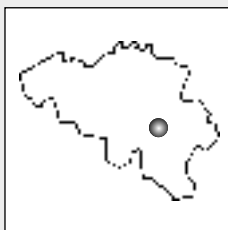
PAF : 100 € comprenant les frais d'organisation et d'encadrement, la nuitée en chambre de 2, la demi-pension avec apéritif dans un complexe hôtelier confortable. Un supplément sera demandé pour une chambre individuelle.

Référence : 1111



Dernières randos du catalogue automne-hiver 2012/2013.

(Pour tous renseignements, contactez le guide responsable ou voir le site de la compagnie - www.compagnieardennaisederandonnee.be)



Au pays des falcitombiens, vallée du Samson...

Date : le 14 avril 2013.

Niveau : facile de 5 à 6h de marche effective.

Rdv : à 9h 15 aux Ecuries de Faulx, Chaussée de Gramptinne, 49 à Faulx-les-Tombes. Pensons au covoiturage

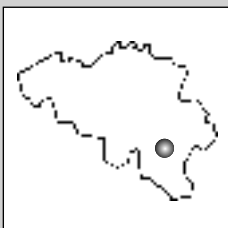
Prévoir : le sac à dos de la journée et le pique-nique de midi.

Accompagnatrice : Béatrice.

Infos et inscriptions : 04/2532281, 0497/611936, bea.boyens@skynet.be

PAF : 11 €, comprenant les frais d'encadrement et d'organisation.

Référence : 1112



Journée d'initiation à la lecture de carte

Date : samedi 20 avril

Niveau : facile.

Rendez-vous : à 9h30, devant la Maison du Tourisme de Marche-en-Famenne.

Prévoir : le pique-nique de midi, de quoi noter et votre boussole si vous en disposez.

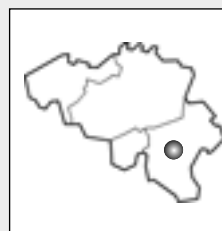
A noter : groupe limité à 10 personnes.

Accompagnateur : Georgy.

Informations et inscription : 0479/61 99 73 – georgy.renard@marche.be

PAF : 17 € (comprend les frais d'encadrement et d'organisation, la mise à disposition des documents de travail pour la journée ainsi que la fourniture d'un petit précis dactylographié pouvant être conservé).

Référence : 1113



Au cœur de la nature en Famenne

Date : dimanche 21 avril 2013

Niveau : facile

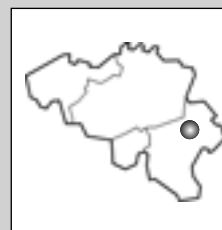
Rendez-vous : 9h30 devant l'église de Nettine (commune de Somme-Leuze)

Accompagnateur : Samuel

Info's et inscriptions : Gsm : 0474/253.227 – demontsam@gmail.com

PAF : 11 € comprenant les frais d'encadrement et d'organisation

Référence : 1114



Autour de Vielsalm

Dates : le samedi 27 avril 2013

Niveau : facile ± 20 km.

Rendez-vous : face à l'église de Vielsalm à 9 h.

Prévoir : le pique-nique de midi et le petit sac de la journée

Accompagnateur : Francis

Informations et inscriptions : tél: 087/377265 - gsm : 0494/469332 - collette.francis@skynet.be

PAF : 11 € comprenant les frais d'encadrement et d'organisation

Référence : 1115





Berlin quand tu nous tiens !!!

Grand programme pour cette capitale grandiose, huit fois plus grande que Paris, qui nous offre sa grande histoire, son grand patrimoine, et donc de grands parcours en vue! Capitale qui nous offre aussi de grands espaces verts, de grandes avenues aérées et peu fréquentées et donc une grande qualité de vie pour nos ballades bien au calme parfois !

Capitale qui explose avec son architecture grandiose, sa reconstruction, sa réunification, ses quartiers si variés, son vrai style berlinois et donc de grandes découvertes de façades d'immeubles prestigieux ou modestes et des vestiges du mur, plus de 20 ans après!

Capitale cosmopolite, culturelle, artistique, capitale de la vie mondaine ou populaire, capitale du commerce, du desing, d'antiquités, non loin de la Spree et donc un climat convivial, d'ouverture, d'humour, de dérision et des espaces parfois insolites pour nous accompagner!

Capitale de monuments et de moments forts en tout cas !!

Le jour de notre arrivée à Postdam, le petit Versailles prussien, nous irons nous aérer et contempler le superbe parc du château de Sans Souci inscrit au Patrimoine de l'Unesco avant de rejoindre notre hôtel. Et après nos trois journées de randonnées berlinoises enrichissantes et si intenses, nous irons découvrir avant de reprendre la route, le cœur de la charmante cité de Postdam.

Goethe nous dit : «Du reste je déteste tout ce qui ne fait que m'instruire, sans augmenter mon activité ou l'animer directement.»

Date : du 27 avril 2013 au 1 mai 2013.

Niveau: facile, randonnée citadine, 5 à 6h de marche effective.

Rendez-vous: le 27/04 à 15h30 à Louizenplaatz à Postdam (pas à Berlin) ou le soir vers 19h au Sunshinehouse, Wexstrasse, 8, Berlin. Pensons au covoiturage.

Logement : au Sunshinehouse Berlin, Wexstrasse 8, Berlin, en chambre de deux ou trois lits, bon confort.

Prévoir: le sac à dos de la journée, les draps de lits ou le sac de couchage, les petits déjeuners (que l'on peut préparer dans la cuisine équipée annexe à la chambre (café, thé, pain) et les 3 pique-nique de midi, possibilité de se ravitailler

Accompagnatrice: Béatrice.

Infos et inscriptions: 04/2532281 - 0497/611936 - bea.boyens@skynet.be

PAF : 245 € comprenant les frais d'encadrement et d'organisation, le logement à l'hôtel et les 4 repas du soir

Référence : 1116 ”





En Condroz, dans le Haut Bocq printanier !

Les sol et sous-sol de cette région ainsi que son relief collinéen en favorisent richement la diversité végétale naturelle. L'homme, lui aussi, participe abondamment à la diversité paysagère de la région. Ouvrant au mieux de ses intérêts, il a su préserver un réel équilibre entre ses occupations agricole et sylvicole et son habitat. Un sentiment d'harmonie gagne ainsi celui qui parcourt la terre condruzienne, ses paysages ouverts, ses forêts aux essences variées et ses fermes-châteaux. Les «villages calcaires» sont également très appréciables et certains d'ailleurs, classés parmi les plus beaux de Wallonie. Nous en découvrirons quelques-uns durant cette randonnée estivale, gardant le Bocq pour fil d'Ariane.

A cette époque de l'année, la nature a déjà rejailli. La flore arbore quelques-uns de ses verts les plus tendres tandis que le «peuple oiseau» guète la moindre fenêtre d'ensoleillement pour déclencher ses avalanches de mélodies. Au cœur du printemps, les journées sont douces. Nous pourrons leur confier nos foulées débonnaires et, méritants que nous serons, goûter en fin de randonnée à quelques recettes originales de glace artisanale...

Date : le 5 mai 2013

Niveau : facile à moyen (± 24km)

Rendez-vous : 9h30 devant l'église de Scy (7 km à l'est de Ciney)

Prévoir : le pique-nique de midi

Accompagnateur : Georgy.

Infos et inscription : 0479/61 99 73 et georgy.renard@marche.be

PAF : 11 € comprenant les frais d'encadrement et d'organisation.

Référence : 1117 ””



Date : du 8 au 12 mai 2013

Niveau : cinq journées de randonnée en terrain vallonné, cinq à six heures de marche effective par jour. Portage partiel.

Rendez-vous : le mercredi 8 mai à 9h à Le Pertuis, à une dizaine de kilomètres au sud-ouest d'Yssingaux.

Logement : en gîtes et hôtel.

Prévoir : Un «sac à viande», un sac à dos pour transporter ses effets personnels et ses provisions pour la journée.

Accompagnateur : André

Informations et inscription : 063/570698 et pierlotandre@yahoo.com

PAF : 245 € comprenant les frais d'encadrement et d'organisation, les quatre nuitées et la demi-pension du 8 mai au soir jusqu'au 12 mai au matin.

Référence : 1118 ””



Un tour dans le Velay

Mes parents avaient parcouru le tour du Velay dans les années 80 et j'avais toujours conservé le topo en me disant que je le ferais un jour. En parcourant naguère les gorges de l'Allier ou en gravissant le Gerbier de Jonc et le mont Mézenc, nous y avons fait des incursions. Il est tout de même temps d'y consacrer une randonnée complète.

Le Velay doit son origine à un peuple gaulois, les Vellaves, qui s'y installèrent deux siècles avant Jésus-Christ. Sous l'ancien régime, le Velay était un diocèse à la limite de la France et de l'Empire. Depuis la révolution de 1789, il recouvre les ¾ du département de la Haute Loire. Il est coïncé entre les massifs du Devès et du Mézenc et comporte des zones volcaniques, parfois spectaculaires, et des zones de granite recouvertes de forêts. La Loire et ses affluents y taillent d'agréables vallées.

Nous gravirons le Mézenc (1753 mètres d'altitude) et le Grand Testavoie (1436 mètres). Autres pôles d'intérêt : le lac de Saint-Front et de petits bourgs comme Saint-Julien en Chapeuil ou Le Monestier-sur-Gazeille, qui vit passer Robert Louis Stevenson dans les années 1880.



Les trésors de la Molignée...

Pour découvrir la plus petite vallée de la province Namuroise, sinueuse, sauvage et encaissée à souhait, je vous ai déniché comme point de départ, un charmant petit village condruzien, labellisé «Plus Beaux Villages de Wallonie» : Sosoye ! Surnommé village des montagnards, il est construit en pierre calcaire et se blottit dans un des méandres de la Molignée, qui va rejoindre la Meuse à Anhée. Son église, du 18ème, est classée depuis 1975. Il était jadis traversé par une piste gauloise, puis une voie romaine et aujourd'hui une voie...ferrée qui reliait Tamines à Dinant jusqu'en 1962. Maintenant utilisée par les draines !

Maredret, Maredsous, Falaën, Montaigle sont autant d'autres merveilleux petits villages qui se sont nichés sur ce plateau calcaire profondément entaillé ! Au fil des kilomètres, différents rendez-vous sont au programme : paysages somptueux, dénivelés excitants, vastes panoramas, vallons sauvages bordés de haute falaises et pelouse calcaire, classée en site de grand intérêt biologique : la montagne de Ranzinelle ! Raison du surnom du village. Le mois de mai, c'est aussi le temps des violettes, jacinthes, jonquille et autres petites fées de nos bois. L'avifaune chante à tu tête, les jeunes chevreuils ont leur bois tout neuf, les arbres sont en fleur... Laissons-vous tenter par cette rando naturellement ressourçante au pays des montagnards !

Date : samedi 11 mai 2013

Niveau : moyen

Rendez-vous : 9h30 devant l'église de Sosoye

Accompagnateur : Samuel

Info's et inscriptions : Gsm : 0474/253.227 ou demontsam@gmail.com

PAF : 11 € comprenant les frais d'organisation et d'encadrement

Référence : 1119 ”





Retour dans les Hautes Fagnes, à vélo et à pied et découverte du projet Life

J'ai souvent parcouru le plateau des Hautes Fagnes à pied, dans tous les sens. Mais l'été dernier, lors d'une sortie vélo entre amis, j'ai pris beaucoup de plaisir à découvrir d'autres facettes de cette région via ses nombreux circuits parfaitement adaptés aux deux roues.

Riche de cette nouvelle expérience, j'ai eu envie de re-programmer les Hautes Fagnes avec la Compagnie afin de vous proposer ce week-end mixte.

Grâce à la cinquantaine de Km parcourus à vélo, nous aurons un vaste aperçu des étendues sauvages du plateau fagnard et de la diversité de ses paysages, des fagnes de la Baraque Michel (672m) aux vallées encaissées qui nous mèneront au barrage d'Eupen avant de remonter vers le Signal de Botrange, point culminant de la Belgique avec 694m. C'est que ce plateau de 4000 ha, classé Réserve naturelle, regroupe des paysages de landes et de tourbières uniques en Europe et que l'on trouve plutôt dans des contrées plus nordiques ou de plus haute altitude.

Le lendemain, grâce à la randonnée à pied, nous nous enfoncerons au cœur de ce massif tourbeux réputé impénétrable et plus spécialement au cœur des zones C, ces zones classées et protégées accessibles uniquement en présence d'un guide nature mandaté. Possédant ce brevet, je pourrai vous guider au sein de ce biotope particulier constitué de landes, de marais et de tourbières à hautes sphaignes, des plantes qui peuvent accumuler une réserve d'eau vingt fois supérieure à leur poids. Ici, l'eau est omniprésente et nous avons constamment l'impression de fouler une immense éponge. Heureusement, de nombreux caillebotis nous permettent de randonner les pieds au sec. Ce sera aussi l'occasion de découvrir les réalisations du récent projet Life «Hautes Fagnes» qui s'est achevé fin 2012.

Bon à savoir : Le projet LIFE "Hautes-Fagnes" : un documentaire a été réalisé afin de présenter ses objectifs et visualiser les travaux effectués durant cinq ans.

Pour visualiser le film, consultez le lien suivant, magnifique à voir : www.spalywood.be/video_hfagnesfin.html



Date : samedi 18 et dimanche 19 mai 2013.

Niveau : facile .

Rendez-vous : à 9h30 à la Baraque Michel avec vos vélo

Logement : Auberge en chambre de 4 personnes avec wc et salle de bain

Possibilité de chambre double confort (2lits) avec avec wc et salle de bain suppl de 6€ par personne.

Prévoir : petit sac à dos pour la journée, le pique-nique du samedi midi et dimanche midi (possibilité de réserver le pique-nique à l'auberge, votre vélo (il est tjs possible de louer un vélo, me contacter)

Accompagnateur : Jean-Paul, guide nature guide mandaté pour les zones C.

Inscription : Jean-Paul – Tél. : 084/22.33.97 – GSM : 0473/99.88.97

PAF : 105 € comprenant les frais d'encadrement et d'organisation

une nuit en auberge, le repas du samedi soir dans un bon restaurant à la ferme Libert. Vin et boissons comprises, le petit-déjeuner , draps de lit compris .

Référence : 1120 ” ”





Le Haut-Languedoc et les Grands Causses sans portage

Vaste région située au sud du massif central, juste au dessus de Béziers, qui a le mérite d'offrir des paysages aussi variés que ce que la terre a pu créer dans ce massif calcaire.

C'est en effet depuis des centaines de milliers d'années qu'ici s'élève une montagne dont les restes usés, brisés mais aussi relevés forment une série d'échines contre lesquelles vient se heurter le ciel méditerranéen.

Le randonneur sera surpris de trouver si près de la mer des paysages presque nordiques tandis qu'au détour du sentier, un belvédère permettra de découvrir la plaine toute proche, les vignes et les chênes verts. Cette configuration exacerbe le jeu du soleil, de la pluie et du vent.

De reliefs en reliefs, nous passerons des espaces déserts et sauvages des causses aux gorges profondes, en passant par des plateaux où règne la garrigue et d'où la vue nous portera des Alpes à la mer bleue.

En juin, nous bénéficierons d'une nature encore printanière offrant une grande diversité, des plantes des montagnes aux espèces méditerranéennes.

En cette période encore suffisamment éloignée des grands rushs de l'été, nous aurons la possibilité de découvrir et de profiter pleinement de toutes ces merveilles dans une quiétude si bénéfique.



Blegny mine ou l'or noir est devenu vert

Au départ du domaine touristique de Blégny-Mine, devenu patrimoine exceptionnel depuis juillet 2012. Nous serons aux portes d'entrée de l'avant Pays de Herve. D'abord, le site de Blégny-Mine conserve de nombreuses installations, un musée fabuleux et un terril de 57 mètres de haut qui va nous offrir un panorama magnifique sur la région. Ce charbonnage constitue la dernière concession houillère du nord du bassin liégeois. Nous découvrirons ensemble son épopée et son triste privilège de fermer le dernier de la région en 1980. La reconversion de ce site est exceptionnelle, il aurait pu devenir un chancre industriel mais il nous offre aujourd'hui un lieu de plaisance, de nature, de culture, de mémoire historique, d'archéologie industrielle, de technique et un lieu scientifique. Son terril a créé avec le temps un biotope particulier et évolutif. Une mare didactique et un verger hervien se sont installés à ses pieds. C'est le résultat de 30 ans de tourisme industriel.

La randonnée, elle, va nous faire découvrir cet avant Pays de Herve avec ses fameux vallons doux, entaillés par les nombreux ruisseaux, ses fermes typiques parfois si bien restaurées, ses vieux vergers de hautes tiges peut-être fleuris en cette saison, ses verts bocages, bosquets et pâturages partagés parfois encore par des saules têtards, des haies vives, des tourniquets ou échaliers bien typiques qui nous feront passer d'une pâture à l'autre comme autrefois.

Le Pays de Herve offre toujours ses particularités singulières que nous aimons tant. Au plaisir donc de s'y retrouver...

Date : du 25 mai au 1 juin 2013

Niveau : facile mais relief accidenté, journée de 6 à 8 h, sans portage.

Rendez-vous : Sera communiqué aux participants

Logement : en gîtes

Prévoir : drap de lit ou sac à viande, les pique-niques de midi (ravitaillement possible certains jours sur place)

Accompagnateur : Francis

Info's et inscriptions : Tél : 87/377265 0494 469332

Collette.francis@skynet.be

PAF : 415 € comprenant les frais d'encadrement et d'organisation, les 7 demi-pensions, vins compris

Référence : 1121 ”

Date : le 26 mai 2013

Niveau : facile, peu dénivellé, 5 à 6 heures de marche effective.

Rdv : à 9h 15 au centre touristique de Blégny-Mine, rue Lambert Marlet, 23. Pensons au covoiturage.

Prévoir : le sac à dos de la journée, le pique-nique de midi et quelques sous si vous souhaitez visiter le site après la randonnée, prévenir Béatrice pour réserver si nous sommes nombreux.

Accompagnatrice : Béatrice.

Infos et inscriptions : 04/2532281 -0497/611936 -bea.boyens@skynet.be

PAF : 11 € comprenant les frais d'encadrement et d'organisation.

Référence : 1122



Ronde dans la vallée du Samson

A quelques semaines du début de l'été, je vous donne rendez-vous au cœur d'un admirable village condruzien ! Situé sur le versant sud de la jolie vallée du Samson, blotti à flanc de collines verdoyantes, dans un paysage de prairies et de bosquets, c'est dans le village de Mozet que débutera donc notre périple. Prenons le temps d'admirer l'unité architecturale remarquable du noyau ancien. Le gris du calcaire et le noir des ardoises dominant dans tout le village, ce qui lui confère un charme indéniable. Sachez qu'il est l'un des premiers à être élu «plus beaux villages de Wallonie». Plongeons ensuite à travers champs pour mieux rejoindre les massifs environnant. Nos paysages alterneront entre milieux ouverts et milieux forestiers, avec de superbes vues sur la vallée. Nous emprunterons une partie du chemin de St Jacques de Compostelle, traverserons le Samson, surprendrons des œuvres de Land art (créations artistiques en pleine nature)... Sachons aussi apprécier les cadeaux naturels de saison : floraisons en tous sens, premiers vols de jeunes buses... A bientôt sur les sentiers de la découverte !



Itinérance en semois

L'été est souvent le moment le plus propice au vagabondage. Les longues journées au soleil se prolongent dans la douceur du soir, en attendant que les étoiles filantes animent le firmament. Vivre dehors deux jours durant, se poser dans une ancienne ferme, passer la nuit dans ses murs ou ses pâtures... tout contribuera à nous laisser vivre quelques précieux moments de bohème.

Le parcours que je vous propose durant ces deux jours nous lancera sur les sentes et chemins d'une nos plus belles vallées : la Semois. Méandres et affluents nous guideront vers ses promontoires et dans sa généreuse nature. Un passage à gué n'est pas exclu, ni quelques franchissements d'échelles ;-)

Pour la nuit, au milieu d'un hameau que personne ne connaît, un grand grenier, une ancienne étable et un bout de terrain seront mis à notre disposition. A la carte, il nous sera possible de planter la tente ou de profiter du rustique bâti. A la demande, il vous sera aussi permis d'y déposer votre matériel avant la rando, afin de cheminer léger. Le portage peut donc être total ou très limité ; cette itinérance se veut conviviale et à la portée du plus grand nombre...

Les propriétaires du site, un jeune couple résolu à faire revivre ces vieilles pierres, nous accueilleront pour le repas du soir et le petit déjeuner pris dans la rosée du matin. Un accueil simple mais chaleureux.

Date : dimanche 2 juin 2013

Niveau : facile à moyen

Rendez-vous : 9h30 devant l'église de Mozet

Accompagnateur : Samuel

Info's et inscriptions : 0474/253.227 ou demontsam@gmail.com

PAF : 11 € comprenant les frais d'encadrement et d'organisation.

Référence : 1123 ””



Date : les 8 et 9 juin

Niveau : moyen - ajustable (le portage peut être limité) - relief et sentiers parfois escarpés, possibles passages à gué et franchissements d'échelles en fonction des conditions

Rendez-vous : 9h30, devant l'église de Alle-sur-Semois

Logement : au choix - dans la ferme (grenier) ou sous tente – ravitaillement en eau potable, repas du soir et petit déjeuner prévus.

Prévoir : sac de couchage et matelas, éventuellement tente individuelle ou par deux, effets personnels, les piques-niques des samedi et dimanche midi et des sandales pour les éventuels passages à gué.

Accompagnateur : Georgy.

Infos et inscription : 0479/61.99.73 - georgy.renard@marche.be

A noter : groupe limité à 15 personnes

PAF : 69 € (comprend les frais d'encadrement et d'organisation, le «bivouac» en demi-pension avec les boissons)

Référence : 1124 ””

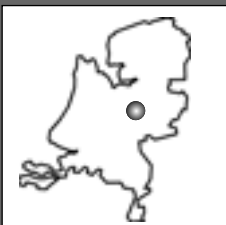


Nouveau : randonnée en semaine

La Famenne estivale

La Famenne est une dépression insérée entre le Condroz et l'Ardenne. Son altitude descend sous les 150 m, alors que les plateaux voisins, s'élèvent autour de 300 m (Condroz) et 400 m (Ardenne). La Ville de Marche-en-Famenne est surtout connue en tant que capitale de la Famenne, pour ses traditions dentellières, folkloriques et son riche passé historique. Mais pour nous randonneurs, assoiffés de découvrir de belles contrées, laissées en héritage par dame nature, c'est sa situation géographique qui nous donne envie de nous évader sur chemins et sentiers.

En effet, la capitale famennoise est blottie sous l'ombre du grand massif ardennais, tout contre une étroite bande calcaire, appelée Calestienne, qui confère à la région, une biodiversité remarquable ! C'est donc en parcourant une vingtaine de kilomètres, que je vous invite à découvrir cette richesse naturelle, si surprenante en périphérie d'une capitale !! Durant cette journée des plus estivales, nous irons à la rencontre de beaux exemples de phénomènes karstiques : chantoir, résurgence,...



Inédit: un beau week-end à Hoge Veluwe

De Hoge Veluwe est le plus vaste parc naturel des Pays-Bas, à seulement 2h30 de Bruxelles.

Cette réserve naturelle offre plus de 5500 ha de forêts, dunes, marais, landes, bruyères, paysages sablonneux façonnés par le vent.

Elle offre en effet des paysages exceptionnels et bien que totalement clôturé, il est un des grands noyaux du réseau écologique néerlandais.

De plus, ce parc offre une découverte culturelle magnifique, une collection d'œuvres d'art au Musée Kröller Muller avec notamment une importante collection de Van Gogh, Picasso, Ensor, Mondrian.

Tout à côté, c'est un immense jardin de sculptures modernes monumentales, toutes très impressionnantes avec Rodin, Dubuffet et Giacometti entre autres. Mr et M Kröller Muller ont racheté et reboisé cette ancienne terre agricole desséchée et ils ont réalisé leur propre musée avec la fondation et l'Etat. Il y a aussi le pavillon St Hubert voulu par ce couple passionné d'art et de nature. Le parc offre de nombreuses balades pittoresques, un peu fagnardes ou campinoises...Il nous sera possible de découvrir ce grand parc naturel avec les bicyclettes mises à la disposition de tous les visiteurs et à d'autres moments, plus sereinement, nous irons à pied dans ses sentiers bien protégés.

Inédit, grande et belle découverte de ce parc Hoge Veluwe, pour les passionnés d'art et de nature.

Dates : mardi 11 juin

Niveau : moyen, ± 21 km sur la journée

Rendez-vous : 09h00 devant la maison du tourisme (place de l'Etang)

Prévoir : le pique-nique du midi

Accompagnateur : Philippe

Informations et inscription : 061/28.86.84 – 0497/88.70.72
trekkingpassion@gmail.com

PAF : 11 € comprenant les frais d'encadrement et d'organisation.

Référence : 1125 ””



Dates : Les 15 et 16 juin 2013.

Niveau : facile, 5 à 6 heures de marche effective ou de vélo.

Rdv : à 10h15 à l'entrée du parc, Apeldoornseweg 250 à TA Hoenderloo 7351. Pensons au covoiturage.

Prévoir : le sac à dos de la journée, les 2 pique-nique de midi (possibilité de commander le 2° à l'auberge). Les draps et couvertures sont fournis, pas les serviettes.

Accompagnatrice : Béatrice.

Infos et inscriptions : 04/2532281 -0497/611936 -
bea.boyens@skynet.be

PAF : 85 € comprenant le logement en auberge de jeunesse à Harnhem le resto du soir sans boisson et les frais d'encadrement et d'organisation. Le prix ne comprend pas les entrées au Parc et au musée Kröller Muller pour chaque jour, environs 23 € pour les deux jours

Référence : 1126 ””



La Baie du Mont-Saint-Michel aux grandes marées

Il est possible de continuer votre découverte par la rando en Bretagne du 29 juin au 5 juillet 2013.

Après avoir parcouru les côtes de Texel, des caps Gris Nez et Blanc Nez et de la Baie de Somme, poursuivons notre découverte du littoral de la Mer du Nord et de la Manche pour rejoindre plus au sud encore, la Baie du Mont-Saint-Michel...

Ce site, reconnu comme Patrimoine mondial, est classé par L'UNESCO pour l'immensité de son Estran, l'ampleur de ses marées, la richesse de ses milieux naturels et la présence du Mont-Saint-Michel, haut lieu de pèlerinage et d'architecture.

Ce séjour nous permettra de parcourir l'immensité de la baie, entre terre et mer, ciel et eau ! Les paysages y sont aussi variés qu'insolites : herbus, polders, falaises, rivières, dunes, marais, ports et pêcheries sur fond de sables travaillés d'heure en heure par des marées classées parmi les plus puissantes du monde.

C'est une chance : la date de notre séjour correspond à une période de vives eaux (coéf. de 105 soit un des plus grand coefficient de l'année, c'est à dire que la hauteur d'eau entre pleine et basse mer atteint jusque 13 mètres de hauteur.) Le soir, exceptionnellement, la marée nous fera le grand jeu. Dans un grondement d'enfer, nous assisterons à l'étonnante remontée du «Mascaret» : cette barre d'eau, qui peut atteindre 1 mètre de haut, déferle comme une onde puissante et régulière et le Mont se transforme alors pour moins d'une heure en une véritable île...

La Baie du Mont-Saint-Michel est l'endroit idéal pour observer et expliquer le phénomène des marées. Grâce à sa nourriture abondante et la diversité des milieux, elle attire aussi en son sein des milliers d'oiseaux et donc, votre guide pourra à nouveau vous faire partager sa passion pour l'ornithologie. Pour continuer dans le spectaculaire, la mer se retire sur plus de 20 Km de la côte et libère ainsi 21 000 hectares de sables.

Programme :

2 jours de rondo côté Normandie pour approcher la baie dans toute sa splendeur. Au départ de Saint-Jean le Thomas, surnommé le «petit Nice» de la Manche pour la douceur du climat, nous nous enfonçons dans la campagne normande pour ensuite rejoindre la côte. Parcours le long des falaises de Champeaux, réputé comme les plus beaux kilomètres de France : nombreux promontoires de plus de 70 mètres et panorama exceptionnel sur le Mont St Michel et les côtes bretonnes.

1 jour consacré à la traversée de la Baie et la découverte du Mont St Michel. Rando encadrée par un guide agréé «guide de la Baie» réservé uniquement pour notre groupe (sécurité et quiétude oblige). Arrivée au Mont St Michel à mi-journée, à contre-courant des hordes de touristes. Découverte du site dans toute sa sérénité, le calme revenu et au soleil couchant. Perché en haut du Mont, nous sommes en première classe pour le début du spectacle : très grande marée coéf 104, clap «première», c'est parti ! Repas du soir au Mont-Saint-Michel.

1 jour consacré à l'observation de la grande marée et l'arrivée du mascaret (lame d'eau). Spectacle naturel inoubliable.

Fin du séjour vers 10h. Journée libre.

Date : du 23 au 27 juin 2013

Niveau : facile

Rendez-vous : Le dimanche 23 à 18 heures pour le repas. Voir fiche technique lors de l'inscription.

Logement : Gîte en chambre de 4 personnes, avec salle de bain et toilette, très confortable ; possibilité de chambre double, (2 lits) avec salle de bain et toilette (chambre de grand confort +25€ pour les 4 nuits) et de chambre individuelle grand confort pour les 4 nuits avec salle de bain et toilette +60€ pour les 4 nuits.

Accompagnateur : Jean-Paul, guide nature breveté + guide agréé de la Baie.

Inscription : 084/22.33.97 – Gsm : 0473/99.88.97. cobut-car@skynet.be

PAF : 325 € Ce prix comprend les frais d'encadrement et d'organisation par un guide nature breveté, une journée de traversée de la Baie avec un guide agréé, quatre nuits en pension complète, apéros et boissons comprises dont 1 repas au Mont Saint-Michel et un repas au feu de bois dans un resto authentique réservé pour la compagnie, location de lunette professionnelle pour l'observation. Draps de lit compris.

Référence : 1127 ”





De Cancale à Saint-Malo, du Cap Fréhel au Cap Erquy

Découverte de la côte Nord de la Bretagne par le sentier des douaniers !

Après avoir parcouru la Baie du Mont Saint-Michel côté Normandie, j'ai eu l'envie de voir son autre face, côté Bretagne. Au départ de Cancale, toujours avec «Le Mont» en toile de fond, c'est un autre monde qui s'ouvre à nous : grâce aux grandes marées, la mer dévoile ici l'un des plus vastes sites français dédiés à la mytiliculture et ostréiculture. Bienvenue au pays des moules et des huîtres ! Et des oiseaux! Alors pourquoi ne pas y rester quelques jours ?

Cancale sera le point de départ pour cette découverte de la Côte Nord de la Bretagne, aussi appelée Côte d'Emeraude, à cause des couleurs de la mer. L'ancien sentier des douaniers, au relief parfois prononcé mais toujours aisé, sera notre fil conducteur pour rejoindre les sites naturels grandioses qui surplombent la mer et font la réputation de la côte bretonne : la Pointe du Grouin, une avancée de 600 M battue par le vent, la Cité Corsaire de Saint-Malo, dont les remparts les plus anciens datent du 12ème siècle, la pointe de la Latte et son fort médiéval du 13ème siècle, le Cap Fréhel, du breton «Le Fré = courant) et «Hel = haut) dominé par son phare et planté dans un paysage de landes et de grès rose. Nous terminerons notre séjour au Cap Erquy, un site rare et l'un des paysages littoraux bretons les plus remarquables.

Au cours de ces cinq jours de randonnée, la monotonie ne sera jamais au rendez-vous. Lors de ma reconnaissance, j'ai été séduit par la grande diversité des paysages marins et la végétation qui colonise les falaises. Suivant son orientation, la végétation, ici rase et marquée par l'action du vent, peut soudain, grâce à un micro-climat, prendre des allures méditerranéennes avec pins maritimes, mimosas comme dans la «Provence cancalaise» ou se parer de l'or des genêts et du mauve des bruyères au Cap Fréhel. Ces paysages sont aussi d'une grande diversité ornithologique, des milliers d'oiseaux nichant dans les falaises. On ne sait où tourner la tête.

Culture et nature ne pouvant être dissocié, ce séjour sera aussi l'occasion d'apprendre l'histoire de la Bretagne. Nous remonterons le temps lors de la visite guidée de Saint-Malo, de ses remparts et de son patrimoine et de Dinard, cité balnéaire aux villas extravagantes car rendez-vous huppé de l'aristocratie à la Belle Epoque. Et nous percerons les secrets de l'élevage de l'huître à la «Ferme Marine» de Cancale !

Falaises abruptes, landes sauvages, dunes, criques, plages sables de fin, laissez-vous séduire par cette randonnée marine au grand air !

Date : du samedi 29 juin au vendredi 5 juillet 2013

Niveau : facile sans portage

Rendez-vous : le samedi 29 juin à partir de 17H00 à Cancale

Logement : 3 nuits en Auberge avec vue mer (possibilité de réserver une chambre avec 2 lits simples) et de chambre individuelle avec supplément + 3 nuits en hôtel avec piscine en chambre double (2 lits simples)). et de chambre individuelle avec supplément

Prévoir : pique nique du midi pour le séjour, possibilité de ravitaillement sur place.

Accompagnateur : Jean-Paul, guide nature breveté + guide agréé de la Ville de Saint-Malo.

Inscription : 084/22.33.97 – Gsm : 0473/99.88.97

PAF : 496 € Comprenant : frais d'organisation et d'encadrement – 6 nuits en pension complète, sauf pique nique du midi pour le mardi 02 lors de la visite de Saint-Malo, boissons comprises – les visites guidées de Saint-Malo et de la Ferme Marine -

Référence : 1128 ”





Lierneux entre plateau des Tailles et Lienne !

Lierneux est une grosse bourgade sans prétention touristique mais elle est entourée de nombreux hameaux attrayants parsemés dans une campagne herbagère. On la considère comme la «capitale» du pays de la Lienne. Ce village se situe en effet à la naissance de la Lienne qui récolte de nombreux autres affluents pittoresques comme le ruisseau de la Foulerie, le Groumont... Notre escapade paysagère toute proche du plateau des Tailles qui culmine à 652 m d'altitude, nous fera comprendre pourquoi l'Ardenne nous offre ce paysage. Taille provient du mot «Tèye» qui veut dire coupe de bois, coupe-feu. Ici, comme ailleurs, l'histoire et l'homme ont façonné la nature qui nous pourrions contempler. Ce paysage aux collines allongées offre un patchwork de vert tendre et sombre. C'est une alternance de prés, herbages, pâturages, témoins d'anciennes activités agropastorales et de forêts et bosquets aux essences variées. La nature souvent rebelle à cette altitude est reine ici. Nous irons découvrir également la Réserve Naturelle des Prés de la Lienne qui offrira tout son charme... Le philosophe Heguel nous dit «La nature se suffit.»

Date : Le 30 juin 2013.

Niveau : facile, peu dénivelé, 5 à 6 heures de marche effective.

Rdv : à 9h 15 à l'église de Lierneux. Pensons au covoiturage.


Prévoir : le sac à dos de la journée et le pique-nique de midi.

Accompagnatrice : Béatrice.

Infos et inscriptions : 04/2532281 -0497/611936 -
bea.boyens@skynet.be

PAF : 11 € comprenant les frais d'encadrement et d'organisation.

Référence : 1129 ”





Nouveau : Initiation à la montagne

Le Queyras confort sans portage et en étoile pour ceux et celles qui connaissent peu ou pas la montagne et qui souhaitent la découvrir

Je suis toujours aussi amoureux de la montagne, mais l'âge aidant, j'ai moins envie de courir les sommets, les crêtes et les cols mais plutôt de prendre le temps d'observer les magnifiques paysages, de décrire la vie des animaux, de déterminer les nombreuses fleurs qui à cette époque couvrent les alpages, bref, de transmettre cette connaissance qui m'a comblé pendant toutes ces années.

Le déroulement des journées sera donc basé sur le plaisir de découvrir et de profiter de ce que la montagne nous offre, par exemple s'arrêter suffisamment au bord d'un lac pour y nager, ou encore une longue sieste à midi, ou encore observer les animaux à la jumelle, ou encore apprendre à lire le paysage, ou encore, ou encore... il y a tellement à faire sans trop d'efforts.

Tout cela dans le Queyras, magnifique région des Alpes du Sud, privilégiées par 300 jours d'ensoleillement, pays de belles et grandes forêts de pins et de mélèzes, de nombreux alpages couverts, à cette époque, de tapis de fleurs, de lacs qui alimentent torrents et cascades.

Le Queyras c'est aussi ces montagnes que j'appelle douces parce qu'elles ont déjà le goût du sud, tout en gardant cependant ces aspects de la haute montagne qui permettent de traverser tous les niveaux alpins pour atteindre finalement les zones rocheuses.

Six journées au soleil dans un environnement de carte postale.

Tous les soirs, au gîte, nous serons chaleureusement accueillis par ces montagnards méridionaux, qui conjuguent habilement la gaîté du sud avec la sagesse inhérente à la montagne.

Date : du 1 au 8 juillet 2013

Niveau : facile, journées de 6 à 8 h. sans portage

Rendez-vous à Saint Véran le lundi 01 juillet à 18h. au plus tard

Prévoir : Sac à viande et ravitaillement de midi

Logement : en gîte confortable. Chambres de maximum 4 personnes. Possibilité de chambres doubles moyennant un supplément de 30€

Accompagnateur : Francis

Informations et inscriptions : Tél : 087 :377265

Gsm : 0494/469332 - collette.francis@skynet.be

PAF : 410 € comprenant 7 demi-pensions (vin compris), les frais d'organisation et d'encadrement et le transport des bagages

Référence : 1130 ”





Bivouac champêtre à Lamorteau, en Gaume.

Après une interruption d'un an, nous voilà reparti pour un bivouac dans une pâture avec un délicieux barbecue agrémenté de succulentes salades et arrosé de bons vins français, le tout autour d'un crépitant feu de bois.

Comme cette année, mon frère et son épouse envisagent d'effectuer un grand voyage, j'ai décidé de m'appuyer sur mon camarade de Lamorteau, solide Gaumais dans l'âme s'il en est.

Comme il est propriétaire d'une pâture dans laquelle évolue un âne, le terrain est tout trouvé. Rassurez-vous, on confinera l'âne dans un coin.

Lamorteau est le deuxième village le plus au sud de Belgique, juste au nord de Torgny. Vous aurez tout loisir de contempler le relief en cuestas et l'architecture traditionnelle qui caractérisent la région. Il y aura encore l'une ou l'autre orchidée à admirer, de belles vues, de somptueuses forêts.

Nous jouerons avec les pentes de la cuesta bajocienne et nous franchirons la frontière plusieurs fois. Cette frontière n'est pas culturelle, elle a été délimitée arbitrairement en 1659 au traité des Pyrénées. Les Gaumais ne sont toujours sentis plus proches des Français que les autres Belges. De nombreux passages existent...



Pourquoi pas à Lille et à Louvre-Lens pour la fête nationale?

Pourquoi pas s'offrir deux escapades à travers Lille lors des manifestations nationales, défilés, concerts, animations un peu partout?

Pourquoi pas le samedi découvrir ses quartiers variés, quartier du Vieux Lille, du cœur historique aux quartiers plus récents, avec ses quartiers de l'Hôtel de ville, quartier Saint Sauveur, celui de la Citadelle, du Parc Zoologique, le quartier du Nord, de la nouvelle Gare et de Euralille ?

Pourquoi pas vagabonder dans ses rues sinueuses, ses jardins, ses squares et ses ruelles pittoresques et charmantes ?

Pourquoi pas admirer son architecture éclatante, monumentale ou discrète, qui révèle toute son histoire ?

Pourquoi pas y déguster une bière régionale ou un petit plat du terroir dans un des nombreux estaminets en toute simplicité ?

Pourquoi pas, le dimanche matin, partir à la découverte du quartier de Lille 19[°]s, du quartier du sud vers le marché de Wazemmes, vers Lille authentique, populaire et vivante ?

Pourquoi pas, l'après-midi du dimanche, s'offrir aussi une visite au nouveau musée du Louvre à Lens, non loin de Lille? Ce sera une très grande découverte inédite, exceptionnelle, à ne pas manquer!!!

Pourquoi pas donc découvrir Lille capitale culturelle, Lille métropole, Lille traditionnelle, Lille éblouissante, Lille nouvelle et si métamorphosée? Et découvrir ensemble le LOUVRE-LENS?

Date : du 6 au 7 juillet 2013

Niveau : deux jours de randonnée en terrain vallonné, sans portage. Environ cinq heures de marche effective par jour

Rendez-vous : le samedi 6 juillet à 9h30 à l'église de Saint-Mard, commune de Virton.

Logement : sous tente (éventuellement fournie par la Compagnie)

Prévoir : un sac de couchage, un tapis de sol, les pique-niques de samedi et dimanche midi, un petit sac pour la journée.

Accompagnateur : André

Informations et inscription : 063/570698 et pierlotandre@yahoo.com

PAF : 55 € (comprend les frais d'encadrement et d'organisation, le prêt éventuel d'une tente, le petit déjeuner de dimanche et le barbecue du samedi soir)

Référence : 1131 ””



Date : Le 13 et 14 juillet 2013.

Niveau : Facile, 5 à 6 heures de marche effective, un peu moins le dimanche.

Rdv : à 9h 15 à l'Auberge de Jeunesse, rue Malpart, 12. Pensons au covoiturage.

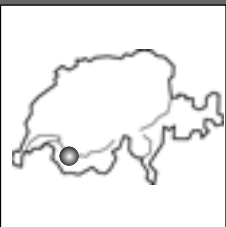
Prévoir : le sac à dos de la journée, les deux pique-niques de midi, possibilité de se ravitailler.

Accompagnatrice : Béatrice.

Infos et inscriptions : 04/2532281 -0497/611936 - bea.boyens@skynet.be

PAF : 83 € comprenant les frais d'organisation et d'encadrement, la nuitée, le petit-déjeuner, le repas du samedi soir, boissons non comprises. L'entrée au musée n'est pas comprise

Référence : 1132 ””




Haute randonnée en val de Bagnes

Deux compères envisagent de joindre Chamonix à Zermatt cet été. En me demandant mon avis, ils m'ont rappelé que je n'ai jamais organisé dans le cœur même du Valais. Certes, j'y ai fait un peu de montagne, notamment sur l'itinéraire précité, et ait pu me rendre compte de la grandeur des lieux.

Cependant, nous débiterons notre périple du côté du val d'Entremont, ce qui nous permettra à la fois d'avoir quelques vues vers le massif du mont Blanc, mais aussi de ne pas accuser une prise d'altitude trop importante dès le premier jour. Ensuite nous basculerons vraiment dans le val de Bagnes et passeront au pied du glacier de Corbassière qui s'élève jusqu'à l'imposant Grand Combin (4314 mètres d'altitude). Un parcours au-dessus du lac de Mauvoisin nous conduira jusqu'à la cabane Chanrion. De là, nous envisagerons une excursion jusqu'au glacier d'Otemma avant de terminer par une descente vers la Dranse de Bagnes.

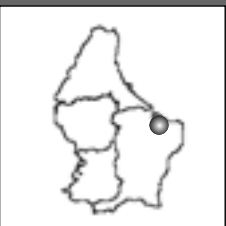
Vous le savez, la Suisse est magnifique. Profitons tant que ses glaciers sont toujours là, étincelants. Parcourons ses alpages, fauflions nous parmi les mélèzes, dégustons son vin et son fromage...



Dans le coeur estival de la Petite Suisse...

Si cette région du Grand-Duché semble fort bien connue par le plus grand nombre, il plaît à tout randonneur d'y venir et d'y revenir encore. La nature a donné à ce morceau de territoire, un charme paysager plutôt intense. Certes les hautes hêtraies y contribuent largement mais le relief y va également de sa spécificité, agrémentant la découverte de capricieuses et désarçonnantes formations rocheuses. Ainsi, des grès compacts de ton brun rouge, furent, siècle après siècle, modelés par les eaux et poncés par les vents... Les roches, tantôt s'éboulèrent en d'étranges sculptures, tantôt se crevassèrent pour faire place à de ludiques passages parfois labyrinthiques !

Notre promenade nous conduira notamment dans les célèbres Gorges du Loup, proches d'Echternach. Nous découvrirons aussi les vallons encaissés et les hauteurs de Larochette. Comptons sur un été déjà bien engagé pour agrémenter nos foulées des verts forestiers les plus puissants et des mélodies à plumes les plus tonitruantes.



Juillet

Date : du 13 au 17 juillet 2013

Niveau : cinq journées de randonnée en montagne (1000 mètres de dénivelées positives par jour), cinq à six heures de marche effective par jour. Portage partiel.

Rendez-vous : le samedi 13 juillet à 9 heures à Bourg-Saint-Pierre en allant vers le col du Grand-Saint-Bernard en Valais.

Logement : en hôtel et en refuges

Prévoir : Un «sac à viande», un sac à dos pour transporter ses effets personnels, ses provisions pour la journée, un équipement de montagne.

Accompagnateur : André

Informations et inscription : 063/570698 et pierlotandre@yahoo.com

PAF : 295 € comprenant les frais d'encadrement et d'organisation, les quatre nuitées en refuge et la demi-pension du 13 juillet au soir jusqu'au 17 juillet au matin.

Référence : 1133 ””

Date : du samedi 20 au dimanche 21 juillet

Niveau : facile à moyen (relief et sentiers parfois escarpés)

Rendez-vous : à 9h30 sur le parking face au cimetière, rue Krunn à Echternach

Prévoir : les piques-niques des samedi et dimanche midi, ses effets personnels.

Logement : en auberge de jeunesse grand-ducale...

Accompagnateur : Georgy

Informations et inscription : 0479/61 99 73 ou georgy.renard@marche.be

PAF : 89 € (comprend les frais d'encadrement et d'organisation pour les deux jours de randonnée, le logement en auberge de jeunesse + draps, le repas du samedi soir pris au restaurant avec les boissons, le petit déjeuner du dimanche)

Référence : 1134 ””



Nouveau : randonnée en semaine

Hamoir, plateau condruzien et la vallée du Néblon

Voici une destination dominée par le contraste géologique ! Hamoir et sa région, ce n'est pas seulement le confluent de deux rivières sauvages et capricieuses : l'Ourthe et le Néblon ; l'une prend sa source sur les hauts plateaux ardennais, et l'autre sur le plateau condruzien. C'est aussi le carrefour de trois zones géologiques donnant aux randonneurs l'envie de découvrir une moisson de paysages aussi beaux les uns que les autres.

C'est bien dans cette région que s'unissent le Condroz, l'Ardenne et la Famenne / Calestienne, pour nous offrir mille et une raisons de nous y rendre ! C'est un réel plaisir de flâner en ce mois de juillet, dans une vallée profonde, bordée d'un vert éclatant pour ensuite rejoindre un vaste plateau, où châteaux, fermes et villages nous rappellent une constellation de seigneuries anciennes ainsi qu'une agriculture florissante.

Architecture, contraste, beauté, variété, contes et légendes seront au rendez-vous de cette randonnée estivale



Plongeon en Condroz namurois !

Rendez-vous en territoire gesvois en ce beau mois de juillet !

L'église de Haltinne (notre point de départ) est bâtie au milieu d'un océan de verdure : de grandes surfaces de prairies entourées de bois, un véritable havre de paix.

La plupart des bâtisses du village datent du 18^{ème} et sont construites en pierre ou grès extraits localement. Citons également le château d'Haltinne, un très bel édifice et un bon représentant des châteaux fermes fortifiés du 17^{ème}. Curiosités : son parc à l'anglaise, sa grille remarquable en fer forgé du 19^{ème} et son hall d'entrée avec un escalier de pierre unique en Belgique !

Nous gambaderons dans une variété étonnante de paysages qui animent cette commune : vallée boisée, vallée étroite aux parois rocheuses abruptes, terres agricoles... Grâce à la qualité du sol et à l'abondance de l'eau, l'agriculture a toujours constitué l'activité essentielle de l'entité.

Pays réputé également pour ses carrières. Il a compté jusqu'à treize sites d'exploitation de pierres calcaire, moellons de grès, marbre et terre plastique. Aujourd'hui, la plupart de ces sites sont devenus des zones d'intérêt biologique !

Sachons apprécier à leur juste valeur les surprises naturelles de l'été : floraison odorante du Tilleul, souille de sanglier agacé par les multiples insectes de saison, arbre en pleine feuillaison...

A bientôt sur les sentiers de cette région naturellement ressourçante !

Date : jeudi 25 juillet

Niveau : moyen, +/- 23 km

Rendez-vous : 09h15 devant l'église de Hamoir

Prévoir : le pique-nique du midi

Accompagnateur : Philippe

Informations et inscription : 061/ 28 86 84
– 0497/ 88 70 72 –

trekkingpassion@gmail.com

PAF : 11 € comprenant les frais
d'organisation et d'encadrement

Référence : 1135 ”

Date : samedi 27 juillet 2013

Niveau : moyen

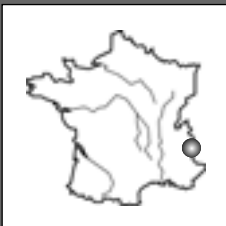
Rendez-vous : 9h30 devant l'église de Haltinne

Accompagnateur : Samuel

Info's et inscriptions : Gsm : 0474/253.227
ou demontsam@gmail.com

PAF : 11 € comprenant les frais
d'encadrement et d'organisation.

Référence : 1136 ”



Non loin de Sestriere, du côté du Bric Froid

Cette année, je n'ai rien trouvé de mieux que de m'inscrire aux championnats du monde de course d'orientation qui auront lieu en août à Sestriere. Bien entendu, je vais prendre une incommensurable tatouille face aux Suédois, Norvégiens, Finlandais et même Belges engagés dans ma catégorie d'âge. Mais, bon, une fois dans sa vie, participer à un championnat du monde, pour l'ambiance...

Dès lors, pourquoi ne pas explorer préalablement la région à pied, avec le matériel de bivouac sur le dos ? et vous embrigader avec moi.

À y regarder de plus près, Sestriere ne fait pas vraiment l'affaire. C'est en effet, à l'instar de Font Romeux, une station que les sportifs utilisent pour s'acclimater à l'altitude et faire des globules rouges. Comme vous le savez, me promener dans les stations de ski, n'est pas mon hobby préféré. Il suffira dès lors de se déporter légèrement vers le sud, le long de la frontière avec le Queyras et là, revoilà la montagne, la vraie !

Au départ de Claviere, juste en Italie, nous jouerons à saute-mouton avec la limite de la France, passeront quelques cols escarpés et tenteront même de gravir la Punta Ramiere ou Bric Froid qui culmine à l'altitude respectable de 3303 mètres. Quelques alpages agréables nous serviront de lieux de bivouac. Croyez-moi, ça vaudra le voyage...

Date : du 29 juillet au 2 août 2013.

Niveau : cinq journées de randonnée en montagne (1000 mètres de dénivellation positive par jour), cinq à six heures de marche effective par jour. Portage complet.

Rendez-vous : le lundi 29 juillet à 9h30 à Claviere, en Italie, à 15 kilomètres à l'est de Briançon.

Logement : sous tente

Prévoir : un sac de couchage, un tapis de sol, les divers repas, une tente et un réchaud pour deux.

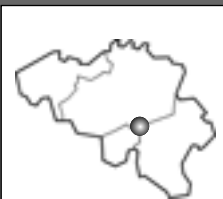
Accompagnateur : André

Informations et inscription : 063/570698 et pierlotandre@yahoo.com

PAF : 70 € comprenant les frais d'encadrement et d'organisation, le prêt éventuel d'une tente.

Référence : 1137 ”





Namur, de la Meuse au Bocq ! En week-end ou à la journée...

A Namur, avant le confluent avec la Sambre, la Meuse traverse une bande de 4 à 5 kilomètres à caractère ardennais, dénommée d'ailleurs Ardenne condrusienne à l'est et la Marlagne à l'ouest. «Marlagne» vient de «Magalona» qui signifie grande forêt, un terme probablement d'origine gauloise. Il en reste aujourd'hui des plateaux boisés découpés en de petites vallées et des larges clairières vouées aux herbages et à la culture. L'habitat y est épars et riche de tous les styles; fermettes, maisons ouvrières et villas mosanes égrènent harmonieusement le paysage. Partant du confluent pour rejoindre le point de vue des sept Meuse cher aux parapentistes, nous emprunterons aussi bien quelques voies modernes que des sentiers escarpés.

Deuxième journée de ce week-end namurois à la carte ! On change d'accompagnateur mais on garde le même esprit... Nous randonnerons dans une vallée méconnue, site de grand intérêt biologique de part sa diversité géologique, écologique et biologique remarquable : la basse vallée du Bocq ! Le Bocq, que nous traverserons, est un ruisseau sauvage, indompté, ravissant et cachottier ! Il prend sa source à Scy (commune de Hamois) pour se jeter dans la Meuse à Yvoir, après avoir parcouru environ 40 kilomètres. Son lit est peu profond, rocailleux et inégal. Les masses calcaires des régions qu'il traverse l'obligent à d'innombrables détours, autant de décors nouveaux : collines verdoyantes, couronnées de bois sombres, rochers abrupts aux formes fantasques, prairies à l'herbe drue...

Date : samedi 10 et dimanche 11 août, le week-end ou à la journée.

Niveau : moyen (\pm 25 km/jour)

Rendez-vous : samedi, 9h45 à Namur, rue du Grognon, au confluent de la Meuse et de la Sambre – dimanche, 9h30 devant l'église d'Evrehailles (commune d'Yvoir).

N'hésitez pas à demander ou à offrir un covoiturage.

Prévoir : les pique-niques de midi et pour le week-end, les effets personnels.

A noter : le samedi, parcours en ligne retour en bus TEC vers Namur

Accompagnateurs : Georgy le samedi, Samuel le dimanche, LES DEUX le samedi soir... ;-)

Informations et inscription : 0479/61 99 73 et georgy.renard@marche.be

PAF : 85 € pour le week-end (comprend les frais d'encadrement et d'organisation pour les deux jours de randonnée, le logement en auberge de jeunesse + draps, le repas du samedi soir pris au restaurant sans les boissons, le petit déjeuner du dimanche) - 11 € à la journée (comprend les frais d'encadrement et d'organisation – prévoir le supplément pour le retour en bus le samedi)

Référence : 1138 ”





Autour de maastricht, 1, 2 ou 3 jours

Entre ville, moulins, vergers, fermes et ruelles !

Le vendredi, nous partirons découvrir la campagne de Magraten à quelques kilomètres de Maastricht. Ce sera une ballade de 15 à 17 Km environ entre Margraten et le Gerendal, près de la scheulder, petite vallée gracieuse et silencieuse. Nous y rencontrerons le repos dans ces plateaux en pente, dans les bois à flanc de coteau. Sur le plateau calcaire et dans les petites vallées, règne une atmosphère méridionale étonnante qui attire une faune et une flore particulières. Les paysages sont protégés par l'association «Natuurmonumenten» et la fondation «Limburgs Landschap» ; ils vont nous offrir de belles sensations en cet été. Entre tuffeau et pelouses calcaires, nous y verrons des champs, jardins et chemins fleuris, ce sera tout simplement magnifique !

En fin d'après midi, nous nous installerons à l'auberge de jeunesse de Maastricht bien située en bord de Meuse avant d'aller prendre le repas en ville.

Le samedi, nous partirons à la découverte des jardins privilégiés de Maastricht situés surtout à la Montagne Saint-Pierre caractérisée par ses vallées érodées, ses coteaux boisés remplis de grottes, cavernes, carrières et crayères qui donnent un décor enchanteur : le Cannerbos, le château de Neercanne, le plateau de Caster... Sur ce plateau calcaire règne une atmosphère méridionale étonnante, c'est une vraie Réserve Naturelle protégée et si bien entretenue par de nombreuses associations, dont Natagora. L'après-midi, nous ferons un tour de ville à travers les ruelles, placettes pittoresques, étroites, pavées et si bien restaurées. Nous pourrons y voir des traces des vieux remparts, des bastions, des traces romanes et gothiques dans ses chapelles et églises, des traces de toutes les autres époques et de la nôtre...Maastricht a assez bien réussi ses rénovations contemporaines qui témoignent d'un souci architectural harmonieux et d'une grande expression avant-gardiste...Ce sera une journée entre paysages urbains et naturels, entre jardins, berges et ruelles... Le soir, nous espérons une belle terrasse, un bon dîner, une belle ambiance comme nous aimons !!!

Ensuite, le dimanche, nous partirons non loin de là, découvrir la campagne de Gulpen, entre la Geul et la Gulp, proche de la frontière belge. Là aussi, ce sont des paysages ondoyants de bois, de prairies, de vergers et de vallées sèches. L'ensemble formé par le Vijlenerbos et les bois voisins représente le complexe de bois de feuillus le plus important du sud des Pays-Bas. Nous y admirerons des maisons et fermes à colombages authentiques, trois moulins à eau exceptionnels, de beaux panoramas et d'autres charmes et curiosités de cette riche région du Mergeland...

Dates : Du 16 au 18 août 2013. Possibilité de faire 1 ou 2 ou 3 jours.

Niveau : facile, peu dénivellé, 5 heures de marche effective.

Rdv : le vendredi à 10h15 à l'église de Margraten (Pays-Bas), le samedi à 9h 15 à l'auberge de jeunesse de Maastricht et le dimanche à 9h30 à l'église de Gulpen (Pays-Bas) Pensons au covoiturage.

Prévoir : le sac a dos de la journée et les trois pique-niques de midi. Possibilité d'en prendre à l'auberge.

Logement : à l'auberge de jeunesse de Maastricht, Massboulevard, 101 ; en dortoir de 4 ou 6 personnes.

Accompagnatrice : Béatrice.

Infos et inscriptions : 04/2532281 - 0497/61 1936 -bea.boyens@skynet.be

PAF : 150 € comprenant les 2 repas des vendredi et samedi soir, boissons non comprises, les 2 nuits, les 2 petits déjeuners et les frais d'encadrement et d'organisation. Ou 11,00€ pour une journée.

Référence : 1139 ”





3 jours pour découvrir une des plus belles régions du sud du pays: la région de l'Ourthe et Aisne

Trois jours pour contempler une région accueillante, diversifiée, aux paysages dignes des plus beaux albums photos. Une région chevauchant trois zones géologiques différentes : la Famenne, la Calestienne et l'Ardenne, laissant comme empreintes une biodiversité remarquable tant sur la faune, flore que sur des paysages exceptionnels.

C'est sa variété géomorphologique qui donne tant de bonheur à la parcourir par une succession de vallons, ruisseaux, anticlinaux, vastes massifs forestiers à la population giboyeuse des plus diversifiées. C'est d'ailleurs dans sa partie ardennaise que vit en maître le cerf élaphe, entouré de ses hardes de biches et faons. L'observation de ces grands cervidés est fréquente en cette période de l'année, n'oublions pas que nous précéderons le grand rassemblement annuel des hardes de biches et cerfs pour la période du brame.

C'est depuis la vaste dépression famennoise que nous entamerons ce séjour, plus précisément en bordure de l'Ourthe à une altitude à peine supérieure à la centaine de mètres. L'itinéraire nous conduira vers le sud à la rencontre de plus grandes étendues boisées, au relief plus accidenté pour frôler des altitudes avoisinant les 500 mètres.

Notre lieu de résidence se situera dans un village typique de la région, à l'architecture remarquable, au calme, dans un gîte très confortable situé dans un parc de 4 ha. C'est dire que tout est prévu pour vous donner l'envie de découvrir ou redécouvrir un petit coin champêtre bien de chez nous !

Pour plus de confort, il y aura possibilité de déposer ses effets personnels le vendredi matin au gîte. Pour cela, il faudra s'y rendre 30' avant l'heure de rendez-vous (09h15). Ceux qui choisiront cette option devront m'avertir à l'inscription pour les différentes explications

Date : du vendredi 23 au dimanche 25 août

Niveau : moyen. Portage sur deux jours. Possibilité de portage à la journée si accord avec le guide à l'inscription

Rendez-vous : vendredi 23 août à 09h15 sur le parking situé le long de l'Ourthe, en face de l'église de Barvaux-sur-Ourthe

Prévoir : sac à viande ou sac de couchage, vos effets personnels pour les trois jours. Pique-nique pour les trois journées de randonnée

A noter : groupe limité à 16 personnes

Accompagnateur : Philippe

Informations et inscription : 061/ 28 86 84 – 0497/ 88 70 72 – trekkingpassion@gmail.com

PAF : 140 € comprenant les frais d'organisation, d'encadrement, les trois demi-pensions en gîte confortable ainsi que l'apéro du 1° et 2° jour. Boissons non comprises aux repas

Référence : 1140 ””





La Baie de Somme, regarder, admirer et observer. Comprendre les grandes marées.

Le numéro 10 de la cour des grands, labellisé en 2012 Grand Site de France, classée parmi les plus belles baies au monde. Découvrir la Baie de Somme aux Grandes Marées en 4 jours. La plus haute de l'année. Coefficient 109, amplitude de la marée entre marée basse et marée haute 10 mètres 25 cm.

Le Grand Site en quelques chiffres :

Géographie

- 72 km de côtes, dont 15% seulement d'urbanisés
- 70 km² d'estuaire
- 5 stations balnéaires : Ault Onival, Cayeux sur Mer, Le Crotoy, Quend Plage, Fort-Mahon Plage
- 3 ports : Le Hourdel, Saint Valéry sur Somme, Le Crotoy

Les Labels

- Grand Site de France®
- Club des plus belles baies du monde - Site Ramsar 20 000 ha (site protégé)
- 2 sites classés sur les monuments naturels et les sites : Hourdel / Cap Hornu et Marquenterre

Après avoir parcouru les côtes de Texel, des caps Gris Nez et Blanc Nez, poursuivons notre découverte des côtes de la Mer du Nord et de la Manche. Légèrement plus au sud, le littoral contrasté de la côte Picarde est échancre en son milieu par une baie merveilleuse, classée parmi les trente plus belles baies du monde et reconnue internationalement pour sa richesse écologique : la Baie de Somme.

La Somme, c'est une longue histoire d'amour avec la nature et l'oiseau.

Classée Grand Site de France, la Baie de Somme (fin du parcours du fleuve du même nom) s'étend entre la pointe du Hourdel au sud et la pointe de Saint-Quentin au nord (site classé). Cette baie séduit par ses espaces vierges et son calme, ses lumières ou sa brume, ses milliers d'oiseaux et sa flore (plantes comestibles : salicorne, l'obiome, oreilles de cochon...). Ses paysages varient au gré et à l'amplitude des marées. Tantôt une vaste étendue d'eau pénètre la terre sur près de 20 km; tantôt, c'est une mosaïque de sable, de «mollières» où paissent les moutons et de «vasières» où se plaisent les oiseaux limicoles.

Si elle est attirante, la baie est aussi dangereuse et il est imprudent de si aventurer seul. Accompagné d'un guide nature local, nous irons au fil des marées à la découverte de la baie entre St-Valéry, cité médiévale, et Le Crotoy, charmant petit port de pêche. Carrefour migratoire important, ce sera aussi l'occasion d'observer et de reconnaître oies cendrées, canards pilets, huitriers pies, chevaliers gambettes. Et... peut être, plus au large, pourrons-nous surprendre quelques uns de ces phoques qui on colonisé la baie et flirtent avec le courant des marées (+ de 170 veaux marins et phoques gris en 2012)

Autour de la baie, c'est aussi une «Somme» de biotopes différents qui défilent sous nos pas, des sentiers sablonneux des dunes du Marquenterre aux galets bleus des plages de Cayeux, aux falaises de craie d'Ault et de Mers-les-Bains, cité balnéaire aux magnifiques villas classées..

Pour info, sur internet Le Grand Site Baie de Somme, avec ses paysages exceptionnels www.grandsitebaiedesomme.fr/

a voir grand site en vidéo



Date : du jeudi 22 août au dimanche 25 août 2013.

Niveau : facile, confortable, sans portage

Rendez-vous : le jeudi 22 août 16h00 à l'hôtel le Neptune à Cayeux-sur-mer, (4h de Namur) parking au centre, derrière le casino (gratuit) (entre Saint-Valéry et le Tréport) pour une rando ... «Comprendre les marées» avec repas pique-nique au bord de la Baie au couché de soleil, livré sur place (pas de problème de chaleur) et dresser sur table avec assiettes et couvert, salades, viande, fromage, fruits et boissons comprises.

Logement : en hôtel confortable, 2 étoiles, chambre 1 lit double, chambre 1 lit simple, chambre 2 lits simples. (A confirmer lors de votre inscription)

Prévoir : jumelles, petit sac à dos pour la journée - sandales d'eau ou vieilles baskets pour rando dans la baie, coupe-vent + produit solaire !

Accompagnateur : Jean-Paul (guide nature breveté) plus un guide nature agréé, spécialisé de la baie de Somme

Inscriptions : Tél./Fax : 084/22.33.97- Gsm : 0473/99.88.97 – cobut-car@skynet.be

PAF : 279 € Ce prix comprend les frais d'encadrement et d'organisation (4 jours) le séjour de 3 nuits en pension complète en hôtel 2 étoiles avec petit-déjeuner, les repas du soir du 22, 23 et 24 apéro + vin compris + pique-nique du 23, 24, 25.

La traversée de la baie avec deux guides spécialisés – lunette professionnelle pour l'observation des oiseaux et des phoques.

Référence : 1141 ””



Nouveau :

Rando lever de soleil, départ très matinal

Oui vous avez bien lu, départ matinal, vers 5 heures, afin de profiter des senteurs, des impressions, des bruits, des murmures, des mouvements furtifs de la vie nocturne, jusqu'au lever du soleil.

Nous partirons à la frontale le long de la Sawe, cette jolie rivière fagnarde, qui multiplie les cascates jusque la grande fange, que nous découvrirons au petit matin, après être passé de la nuit à la pénombre pour enfin découvrir les premières lueurs du jour.

De là après avoir traversé Wihonfagne, cette landes où ont été réintroduites des petites vaches des Highlands qui ont la particularité de pouvoir y vivre toute l'année sans abri malgré la rudesse des hivers, nous descendrons, depuis sa source, la Statte, cette autre rivière fagnarde, tout aussi belle que la première, par de petites sentes, en suivant ses rives tourmentées, pour découvrir tour à tour, vallons encaissés parsemés de "pierriers", ces masses chaotiques de roches qui ont dévalés des sommets voici plus de 9000 ans, forêts profondes, fagnes et landes tourbeuses qui caractérisent cette région si particulière.

Pour enfin revenir à notre point de départ où nous pourrons vers 13 h. apprécier un bon repas de la région.



Date : samedi 31 août 2013

Niveau : facile à moyen ± 20 km

Rendez-vous : face à l'église de Solwaster (près de Sart-lez-Spa sortie 9 sur l'E42)

Accompagnateur : Francis

Infos et inscription :

tél: 087/377265 gsm : 0494/469332 collette.francis@skynet.be

PAF : 11 € la rando sans le repas, 45 € la rando avec le repas, comprenant les frais d'organisation et d'encadrement.

Référence : 1142 ””



Août





Charme et Charmille à la Reid.

La Reid, charme de son village, de son histoire....

Charme vers ses hameaux de Haut-Marais, Jehoster, Vertbuisson, Bronromme, Desnié, Winamplanche et Becco...

Charme patrimonial par ses fermes châteaux en pierre du pays, ses maisons traditionnelles, petites chapelles, potales et vieux cimetières dont celui de Desnié à préserver...

Charme naturel à travers ses prairies, ses bois, ses landes sauvages, ses vallons regorgeant de sources et ses routes ancestrales comme la Vêquée et la Porallée...

Charme exceptionnel dans sa Charmille, dans son berceau de charmes taillés depuis 1885, classée Monument dans les Géants aux pieds d'argile et dans les plus beaux arbres de Wallonie, et encore charmille classée comme la plus longue «Promenade Couverte d'Europe», de 573 mètres de longueur avec ses 4700 plants de charmes dont la plupart sont centenaires...

«Modèle de Renaissance au Printemps, tunnel de fraîcheur en été, chemin de feuilles d'or en automne, arche de cristal sous le givre...»

Histoires donc de charme et des charmes !

Date : Le 1 septembre 2013.

Niveau : facile, peu dénivelé, 5 à 6 heures de marche effective.

Rdv : à 9h 15 à l'église de La Reid. Pensons au covoiturage.

Prévoir : le sac à dos de la journée et le pique-nique de midi.

Accompagnatrice : Béatrice.

Infos et inscriptions : 04/2532281 -0497/611936 -
bea.boyens@skynet.be

PAF : 11 € comprenant les frais d'organisation et d'encadrement

Référence : 1143 ””





A vélo entre canaux et ascenseurs! A la découverte de notre passé industriel classé au Patrimoine mondial de l'Unesco.

C'est à vélo que je vous invite à découvrir la région du Centre, une région chargée d'histoire et témoin de la richesse du patrimoine industriel wallon d'après guerre. Notre point de départ sera la Cantine des Italiens située au bord du canal du Centre et à deux pas de La Louvière. Ce lieu est l'un des derniers témoins de l'immigration massive des italiens arrivés en Belgique au lendemain de la seconde guerre mondiale pour combler notre manque de main-d'oeuvre dans les charbonnages et l'industrie métallurgique.

Tout au long de ce parcours entre écluses, canaux, ascenseurs et ponts, nous découvrirons des paysages variés et bucoliques mais aussi et surtout des ouvrages d'art exceptionnels. Côté patrimoine hydraulique, les ascenseurs à bateaux n° 1,2,3 et 4 entre La Louvière et Thieu fonctionnent depuis plus d'un siècle. Chacun d'entre eux «rachète» une dénivellation de 17 mètres. Ils ont été classés Patrimoine mondial par l'Unesco en 1998. Mais attention le temps ne s'est pas arrêté et lorsque nous arrivons devant l'ascenseur funiculaire de Strépy-Thieu, nous sommes pris d'un immense sentiment de fierté face à ce géant de technologie moderne unique au monde ! Et on se dit qu'il est urgent que la région du Centre retrouve toute la place et la dignité qu'elle mérite car elle a vachement contribué au développement et à la richesse de tout notre pays, du sud au nord.

En fin de randonnée, retour à la Cantine des Italiens pour visiter le petit musée et pour ceux qui le souhaitent il sera possible de d'y restaurer



Les Cévennes 2013 Les Causses

Au départ du très sympathique gîte de Meyrueis nous randonnerons sur les causses, ces vastes plateaux calcaires arides, essentiellement réservés au pâturage des troupeaux de moutons et aux randonneurs épris de grands espaces.

Ces landes dénudées sont souvent entrecoupées de «sots» ces dépressions circulaires où l'on trouve un peu de terre arable.

Nous longerons les "drailles", par où transhumaient les troupeaux de moutons, nous serons aussi aux faites des cols et des corniches, au dessus des falaises impressionnantes, parmi les mas et les fermes, jadis regroupés en hameaux dont l'architecture remarquable et unique que l'homme de hier a si bien intégrée dans cette nature particulière.

Que dire de cette période de fin septembre, sinon que c'est celle des couleurs, de la lumière, des châtaignes, des figues fraîches et d'un climat moins torride que l'été.

C'est aussi le charme des sentiers calmes, des gîtes peu encombrés et de l'accueil chaleureux des hôtes cévenols.



Septembre

Date : samedi 7 septembre

Niveau : facile mais savoir faire du vélo (+/- 50 km à vélo)

Rendez-vous : 9h30 à la Cantine des Italiens, Rue Tout-y-Faut, 90 à B- 7110 Houdeng-Goegnies - www.lacantinedesitaliens.be

Prévoir : pique-nique du midi – votre vélo personnel.

A noter : possibilité de réserver le repas du soir à la Cantine des Italiens – A me confirmer lors de la réservation.

Accompagnateur : Jean-Paul

Inscription : 084/22.33.97 –
Gsm : 0473/99.88.97

PAF : 11 € comprenant les frais d'organisation et d'encadrement

Référence : 1144 ””

Date : du 14 au 21 septembre 2013

Niveau : moyen (relief accidenté), journée de 6 à 8 h. avec portage (8 à 9 kg.)

Rendez-vous : sera communiqué aux participants

Logement : en gîtes confortables et rustiques

Prévoir : drap de lit ou sac à viande, les pique-niques de midi (ravitaillement possible certains jours sur place)

Accompagnateur : Francis

Informations et inscription : Tél : 87/377265
0494 469332 - Collette.francis@skynet.be

PAF : 395 € comprenant les frais d'organisation et d'encadrement, les 7 demi-pensions vin compris

Référence : 1145 ””



PRINTEMPS-ETE 2013



Chaumont Gistoux entre nous !

Comme à Nethen, comme à Lasnes, les chemins d'ici et de là sont toujours aussi bien protégés et entretenus par l'association locale, le Groupe Sentiers de Chaumont Gistoux.

La nature y est bien protégée, en harmonie avec le bâti comme le patrimoine y est bien conservé et restauré. Entre Bonlez, Longueville, Corroy-le-Grand et Chaumont Gistoux, nous irons de fermes en chapelles et de villages en bosquets par des chemins agricoles, pittoresques, ruelles et venelles bien typiques du Brabant.

Les curiosités de ce jour seront entre autre le moulin d'Inchebroux, la chapelle Risseau Glabais, la chapelle du Cheneau, le presbytère de Longueville, la ferme Ferrière, le menhir de Chaumont, le tumulus de Libersart et toutes les autres inattendues à travers ciel et terre...

Au plaisir donc de se retrouver dans les lumières, les vents et les senteurs d'une journée de fin d'été !!!

Date : le 15 septembre 2013.

Niveau : facile, peu dénivélé, 5 à 6 heures de marche effective.

Rdv : à 9h 15 devant la poste de Chaumont Gistoux, chaussée de Huy, 191. Pensons au covoiturage.

Prévoir : le sac à dos de la journée et le pique-nique de midi.

Accompagnatrice : Béatrice.

Infos et inscriptions : 04/2532281 -0497/611936 - bea.boyens@skynet.be

PAF : 11 € comprenant les frais d'encadrement et d'organisation.

Référence : 1146 ””



Bivouac à l'écoute du brame du cerf depuis l'un des plus beaux villages de Wallonie

Avec la fin septembre, arrivent les premières senteurs automnales, les premiers jeux de couleurs dans cette rayonnante forêt ardennaise. Lentement les feuilles se séparent des arbres, transportées paisiblement par un air encore tiède et doux, elles termineront leur escapade en recouvrant un sol chauffé par des rayons solaires de plus en plus bas ! Sol propice à l'apparition d'étranges créatures qui sortent de terre. Savez-vous que près de 9 000 formes différentes colonisent chaque année nos sous-bois ! Sans compter lutins, fées, elfes, nymphes, qui hantent depuis la nuit des temps nos régions...

Septembre, c'est aussi le début d'un rituel : le brame du cerf ! C'est un rendez-vous immanquable pour les amoureux de la nature ! Ce sont des cris rauques qui déchirent le crépuscule, cris coléreux, languoureux, courts, puissants. Ces cris intenses font vibrer la forêt toute entière ! C'est aussi le seul moment de l'année, où l'on peut observer la mixité des hardes. Tout un week-end dédié à cette riche nature, où nous essaierons de mieux comprendre la vie sociale du Roi de nos forêts.

Afin de profiter au maximum de ces moments magiques, je vous propose de planter la tente à proximité d'un lieu d'écoute ! Histoire de passer une nuit exceptionnelle dans une région exceptionnelle...

Date : samedi 21 et dimanche 22 septembre

Niveau : moyen

Rendez-vous : samedi 21 septembre à 9h15 devant l'église de Wéris

Prévoir : sac à dos, sac de couchage, une tente pour deux, ravitaillement pour les deux jours (sauf le vin), un tapis de sol

Accompagnateur : Philippe

Informations et inscription : 061/ 28 86 84 – 0497/ 88 70 72 – trekkingpassion@gmail.com

PAF : 37 € comprenant les frais d'organisation, d'encadrement, le prêt éventuel d'une tente, le vin du soir, l'eau pour le bivouac et les gourdes, ainsi l'emplacement de la tente sur un terrain privé

Référence : 1147 ””





Parcours itinérant en Chartreuse

La Chartreuse évoque cet ordre religieux très austère fondé en 1084 par saint Bruno dans le massif. «Chartreuse» vient du latin «cartusia» qui désignait un lieu inhospitalier. Depuis cette époque, les moines vivent en ermites dans des maisonnettes disposées autour d'un cloître. Rassurez-vous, nous ne adonnerons pas à une telle austérité. Nous aurons d'ailleurs certainement l'occasion de déguster le précieux élixir de longue vie produit par les moines : la chartreuse.

Le massif, qui fait partie des préalpes, culmine à 2082 mètres à Chamechaude. Il est constitué d'une succession de barres calcaires entrecoupées de cuvettes marneuses tapissées par la forêt ou entrecoupées de belles prairies montagnardes. De profondes gorges sont autant de voies d'accès. Sur les hauteurs, on trouve une mosaïque d'alpages, de forêts d'épicéas et de lande : l'idéal pour la pratique de la raquette. On y découvre aussi une vue qui va du mont Blanc au massif Central.

La Chartreuse a longtemps aussi été une terre de frontière. Des bornes tracent encore l'ancienne limite entre la France et la Savoie. Ce n'est en effet qu'en 1860 que la Savoie fut annexée à la France.

Depuis une vingtaine d'années, la Chartreuse est devenue un parc naturel régional avec une flore et une faune intéressantes. En 1986, il restait 250 chamois. Ils sont 1500 aujourd'hui. Le lynx est réapparu, très discrètement, et le loup y a même été vu en 2004 et 2005.

Nouveau : randonnée en semaine, groupe limité à 10 personnes

Un séjour ardennais dédié à la belle nature, au terroir, au brame et à son histoire

Comme l'indique le titre, voici le premier court séjour automnal de randonnée, axé sur quatre thèmes spécifiques à la région ardennaise choisie.

Belle nature, puisque que nous débiterons ce week-end par une première randonnée au départ du village de votre guide, à la rencontre de chemins, sentes et paysages variés de l'Ourthe orientale supérieure. Fin septembre étant très souvent bercé par une douceur d'arrière-saison, que le seul fait d'être en contact avec la nature, suffit à nous procurer tout le bonheur de vivre pleinement le moment présent! Ne nous privons pas de ce simple bonheur de communier étroitement avec cette si belle nature. Laissons nos cinq sens se livrer à la perception de ce que nous pouvons découvrir de l'environnement rencontré.

Terroir, par le cadre de l'environnement de votre gîte du soir. Une fois n'est pas coutume votre guide ouvre son espace quotidien pour accueillir ses hôtes, leur offrir une chaleureuse ambiance dans une demeure typiquement ardennaise. Repas du soir sous forme de table d'hôtes. Nuit dans un véritable gîte rural offrant calme et confort.

Brame, puisque nous serons en pleine effervescence, à l'apogée de ce rituel, qui chaque année nous laisse émerveiller face à ce que la nature peut nous enseigner sur ses codes et son autogestion. Pour ceux qui le souhaitent, possibilité d'écoute en soirée ou tôt le matin. Météo et autres critères détermineront ce moment d'écoute.

Histoire, bien malin celui qui sait que la région fut sur le point de voir se réaliser un travail architectural d'une ampleur colossale. Ce sera le thème de la journée du vendredi, où nous irons à la découverte des vestiges de ce chantier qui fut digne des plus grands travaux de génie civil, tels le tunnel sous la Manche ou le tunnel du Mont-Blanc. La suite à découvrir ensemble !

Date : du 25 au 29 septembre 2013

Niveau : cinq journées de randonnée itinérante en montagne (1000 mètres de dénivellée positive par jour), cinq à six heures de marche effective par jour. Portage partiel.

Rendez-vous : le mercredi 25 septembre à 9h au col du Granier à l'entrée du massif.

Logement : en gîtes d'étape et en hôtel

Prévoir : Un «sac à viande», un sac à dos pour transporter ses effets personnels, ses provisions pour la journée, un équipement de montagne.

Accompagnateur : André

Informations et inscription : 063/570698 et pierlotandre@yahoo.com

PAF : 259 € comprenant les frais d'encadrement et d'organisation, les quatre nuitées en gîtes d'étape et en hôtel et la demi-pension du 25 septembre au soir jusqu'au 29 septembre au matin.

Référence : 1148 ”

Date : jeudi 26 et vendredi 27 septembre

Niveau : moyen

Rendez-vous : jeudi 26 septembre à l'église du village de Sommerain. Juste au nord-est de Houffalize, sur la route de Gouvry

Prévoir : sac à viande ou sac de couchage, vos effets personnels pour les deux jours. Pique-nique pour les deux journées de randonnée

Accompagnateur : Philippe.

Infos et inscription :

061/ 28 86 84 – 0497/ 88 70 72 – trekkingpassion@gmail.com

PAF : 85 € comprenant les frais d'organisation, d'encadrement, la demi-pension, boissons comprises. Pour la convivialité de ce court séjour : table d'hôtes, logement,...

Référence : 1149 ”



Septembre



PRINTEMPS-ETE 2013

35





Premices d'automne en vallée ardennaise ...

Mosane au terme de son parcours, l'Ourthe présente la particularité de prendre sa source à deux endroits différents et bien distants l'un de l'autre. Sa partie occidentale naît sur le plateau de Recogne-Libramont, véritable château d'eau d'où s'élancent également la Lhomme et la Sûre. Son lieu de naissance est le village de Ourt. L'Ourthe orientale, quant à elle, émerge aux alentours de Gouvy, dans un village nommé...Ourthe.

Sur les pentes d'abord douces de leurs hauts plateaux ardennais, ces deux sœurs glissent tranquillement dans des directions opposées. Puis soudain, leurs vallées s'enfoncent et leurs courses s'affolent. Elles en deviennent vives et remuantes, donnant ainsi un supplément de voix et de caractère aux forêts qu'elles traversent. Elle finissent enfin par converger, à Nisramont où un barrage tente de les retenir... en vain ! Elles s'unissent alors et sinuent au creux d'une vallée qui reste parmi les plus surprenantes de notre région.

Je vous propose de savourer ce bout de nature dans ce qui sera, je l'espère, une planctive atmosphère d'été indien...

Date : du samedi 28 au dimanche 29 septembre (il est possible de ne participer qu'à une des deux journées ; contacter votre accompagnateur)

Niveau : moyen (relief et sentiers parfois escarpés – possible passage à gué en fonction des conditions)

Rendez-vous : à 9h30 devant l'église de Rendeux-Bas (entre Hotton et Laroche)

Prévoir : les piques-niques des samedi et dimanche midi, les effets personnels et des sandales pour l'éventuel passage à gué.

A noter : n'hésitez pas à demander ou à offrir un covoiturage.

Accompagnateur : Georgy

Informations et inscription : 0479/61 99 73 ou georgy.renard@marche.be

PAF : 89 € (comprend les frais d'encadrement et d'organisation pour les deux jours de randonnée, le logement draps inclus et le repas spécial pris à l'auberge, le petit déjeuner du dimanche)

Référence : 1150 ■ ■





Paris autrement!

Autrement, traverser la Ville Lumière, la vieille Lutèce en trois randonnées itinérantes, sélectionnées...

Autrement, traverser les arrondissements pittoresques par de petites rues et venelles parfois très anciennes, souvent loin des boulevards et des bruits de la ville...

Autrement, traverser la Seine, les canaux, les îles, les reliefs et les buttes pour admirer de beaux points de vue sur la capitale...

Autrement, traverser les siècles, les places historiques, les villages d'antan, les faubourgs, les quartiers charmants et variés pour mieux les comprendre...

Autrement, traverser les bois, les squares, les grands et les moins grands Jardins et somptueux Parcs de Paris d'architectures si classiques, si haussmanniennes ou si contemporaines...

Autrement, traverser du Nord au Sud du Parc de la Villette au Parc Montsouris, en passant entre autre, par le Marais, la Place des Vosges, le Quartier Mouffetard, la Butte aux Cailles...

Autrement, traverser de l'Ouest à l'Est du Bois de Boulogne au Bois de Vincennes, en passant entre autre par le Parc du Champ de Mars, le Jardin du Luxembourg et celui des Plantes, la Contrescarpe, le Parc de Bercy...

Autrement, traverser le cœur de Paris, du Parc André Citroën à Montmartre en passant entre autre par les Tuileries, la Place Vendôme et les beaux «passages» et galeries du 19^e siècle...

Autrement, traverser l'histoire et la romance, découvrir les décors secrets, discrets, les façades sobres, colorées, ordinaires ou glorieuses des lieux inconnus, insolites ou illustres...

Autrement, traverser le quotidien des parigots, humer l'atmosphère, se laisser surprendre et s'émuouvoir quand nos regards s'évaderont au hasard de nos errances citadines...

Autrement, je ne vous le proposerais pas...

Date : du 3 au 6 octobre 2013.

Niveau : facile, randonnées citadines de 5 à 6h30 de marche effective.

Rendez-vous : à partir du jeudi 3 dès 19h à l'auberge de jeunesse ou au camping du Bois de Boulogne (possibilité d'arriver plus tard) ou le lendemain à 9h. Pensons au covoiturage.

Logement à préciser : SOIT : au camping du Bois de Boulogne, Allée du Bord de l'Eau, 2, Paris 16^e, en mobile home de 2 chambres pour 4 personnes, confort simple.

SOIT : dans une toute nouvelle Auberge de jeunesse, rue Pajol, en chambre de 4 à 6 personnes. A confirmer lors de votre inscription

Prévoir : le sac à dos de la journée, le repas du jeudi soir, les deux petits déjeuners et les trois pique-niques de midi (possibilités de se ravitailler pour midi évidemment et si au camping : de cuisiner dans le mobile home le matin : prévoir votre café, thé, pain. A l'auberge nous aurons les petits déjeuners), les draps et couvertures sont fournis, mais vous pouvez prendre votre sac de couchage.

Accompagnatrice : Béatrice.

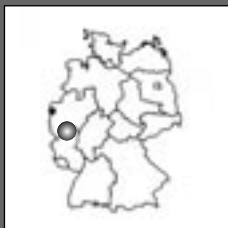
Infos et inscriptions : 04/2532281 -0497/611936 -bea.boyens@skynet.be

PAF : 175 € comprenant les frais d'encadrement et d'organisation, les trois randos, les deux repas du vendredi et samedi soir, boissons non comprises et les trois nuitées. Le prix ne comprend pas les frais de parking, de métro et de bus.

Attention : selon le logement, le prix sera peut-être modifié quelque peu !

Référence : 1151 ”





Bivouac le long de la Lieser

Si vous vous souvenez, l'an dernier je vous invitais à parcourir le plus beau sentier du monde, dicit un auteur allemand, en Eifel, le long de la Lieser. Eh bien, sans égal, bien entendu, les cheminements sublimes du Népal, de Patagonie ou des Dolomites, ce tracé a très agréablement surpris les participants de la randonnée.

Dès lors pourquoi ne pas poursuivre ce sentier vers le sud et découvrir les jolis méandres que la rivière décrit entre Manderscheid et Wittlich ?

Pour boucler la boucle, il suffira de parcourir les vallonnements de l'Eifel situés à l'est de la rivière. Alterneront alors forêts, prés et champs. Nous admirerons quelques chênes remarquables et quelques chapelles anciennes. Nous étudierons des fortifications celtes et nous dégusterons l'une de ces bières allemandes si agréable lorsqu'elles sont bues dans leur pays d'origine.

Le tout sera ponctué de deux bivouacs, au moment idéal de l'automne.



Saveurs d'Ardenne

Une randonnée automnale en Ardenne telle qu'on la connaît le mieux... Les arbres y règnent en maîtres et les hommes en tirent encore d'abondantes ressources. L'eau y est omniprésente et coule au gré du relief tandis qu'entre le «gagnage» et la «remise», le gibier s'y fond pour garder sa quiétude. En cette période, il est d'ailleurs particulièrement attentif à ne pas se présenter dans la mire des chasseurs dont les prélèvements sont néanmoins utiles...

La promenade que je vous propose, permet de parcourir de belles forêts aux essences variées, qui peuplent généreusement la vallée de la Masblette. Nous nous promènerons souvent au fil de l'eau entre des altitudes variant de 250 à 450 mètres. Gageons que la sylvie nous accueillera dans une parure flamboyante dont seule la nature décide du moment.

En fin de journée, après la saveur de l'effort et de la découverte, je vous propose, à titre facultatif, de savourer une soupe et une omelette ardennaises dans un petit endroit particulièrement apprécié par votre accompagnateur...

Date : 11 au 13 octobre 2013

Niveau : trois jours de randonnée en terrain vallonné, avec portage. Environ cinq heures de marche effective par jour

Rendez-vous : le vendredi 11 octobre à 9h30, à l'église de Grosslittgen au nord-est de Trèves, et au nord-ouest de Wittlich.

Logement : sous tente (éventuellement fournie par la Compagnie)

Prévoir : un sac de couchage, un tapis de sol, les divers repas, une tente et un réchaud pour deux.

Accompagnateur : André

Informations et inscription : 063/570698 et pierlotandre@yahoo.com

PAF : 37 € (comprend les frais d'encadrement et d'organisation, le prêt éventuel d'une tente)

Référence : 1152 ””



Date : le dimanche 13 octobre

Niveau : facile à moyen (relief ardennais)

Rendez-vous : à 9h30, sur le parking du musée du Fer, au Fourneau Saint-Michel (entre Saint-Hubert et Forrières)

Prévoir : le pique-nique de midi

A noter : pour ceux qui le souhaitent, il est possible de goûter à la cuisine simple du terroir, en fin de randonnée (à signaler à l'accompagnateur lors de l'inscription) - la randonnée et son lieu de rendez-vous peuvent être modifiés en raison des chasses, leur calendrier n'étant pas connu lors de la rédaction du présent catalogue. N'hésitez pas à demander ou à offrir un covoiturage.

Accompagnateur : Georgy

Infos et inscriptions : 0479/61 99 73 - georgy.renard@marche.be

PAF : 11 € comprend les frais d'organisation et d'encadrement

Référence : 1153 ””



A la découverte des Vosges méridionales autour des ballons comtois et du ballon d'Alsace (1248 m)

Un seul séjour dans ce massif a suffi pour vous inviter à partager avec moi la découverte d'un joyau méconnu situé dans la partie méridionale du massif vosgien : les ballons comtois.

Nous commencerons ce périple au départ d'une chaume, perchée au bout de nulle part, loin de toute activité humaine, à l'écart du bruit récurrent de notre quotidien. L'ensemble du massif étant préservé de tout accès motorisé, sensation de calme, bien être et du plaisir de découverte nature dans sa plus simple expression ne nous quitteront plus durant ces trois jours de vagabondage pédestre.

Chaque jour nous irons à la rencontre d'un lac différent avec vue imprenable depuis un belvédère. Durant l'automne et son été indien, chaque lac s'enflamme des reflets des rochers, de la forêt multicolore ainsi que de beaux moutonnements nuageux. Ici, chaque saison apporte une touche de gaieté différente laissant nos sens émerveillés par l'authenticité de Dame nature.

Le ballon d'Alsace, à ne pas confondre avec son grand frère, le Grand Ballon, sera notre point culminant avec ses 1248 m. Comme la majorité des sommets vosgiens, il se caractérise par son sommet arrondi en forme de dôme, avec sa ferme auberge typique et ses chaumes, où paissent les fameuses vaches vosgiennes. Au fait, que fait également sur ce sommet notre très chère Jeanne d'Arc ?

Vu l'inaccessibilité du massif aux voitures, les trois jours se dérouleront avec portage (léger). Les fermes auberges qui nous accueilleront ont également un charme authentique laissant aux hôtes un souvenir impérisable.



Autour de Spa en évitant la chasse

Nouveau parcours

Une boucle au départ des hauteurs de Spa, le long des sentes ravinées, dans des vallons pittoresques, sur les rives des ruisseaux qui les ont creusés. Pour sortir de ces vallons il faudra

en gravir les versants parfois escarpés qui débouchent parfois dans de jolis villages dont les maisons bâties en pierre de la région sont regroupées pour se protéger du froid mais aussi, à l'époque de leurs constructions, pour résister à l'invasisseur.

Nous suivrons la Vecquée, ancien terme Wallon qui signifie «Evêque», cet ancien chemin frontière entre l'évêché de Liège et la principauté abbatiale de Stavelot-Malmedy

Ce parcours qui est principalement orienté pour éviter les bois et les chasses, m'a permis de redécouvrir cette région spadoise sous son aspect de bocages, prairies, bosquets et anciens chemins.

Nous aurons aussi l'occasion de découvrir, de petites fagnes, des magnifiques petites hêtraies aux couleurs, espérons le, déjà automnales.



Septembre

Date : du vendredi 18 au dimanche 20 octobre

Niveau : 3 jours moyens, +/- 5 heures de marche effective en terrain vallonné – avec portage

Rendez-vous : le jeudi 17 octobre à partir de 17h.

Prévoir : Un dossier technique détaillé sera envoyé à chaque participant inscrit et en ordre de paiement

A noter : groupe limité à 16 personnes

Accompagnateur : Philippe

Informations et inscription : 061/ 28 86 84 – 0497/ 88 70 72 – trekkingpassion@gmail.com

PAF : 190 € comprenant les frais d'organisation, d'encadrement, 3 demi-pensions depuis le jeudi soir. Boissons non comprises

Référence : 1154 ””

Date : le samedi 19 octobre 2013

Niveau : facile ± 20 km.

Rendez-vous : à 9h. face à l'église de Creppe

Prévoir : pique-nique de midi

Accompagnateur : Francis

Informations et inscriptions : tél : 087/377265
gsm : 0494/469332

collette.francis@skynet.be

PAF : 11 € comprenant les frais d'organisation et d'encadrement

Référence : 1155 ””





Projet Life, une nouvelle vision de la gestion du milieu forestier !

Restauration des milieux tourbeux du plateau de Saint-Hubert - Forêt de Frêyir

Nouveau parcours découverte, suite de la rando du samedi 1^{er} décembre 2012

Le projet **Life**, **L'**Instrument **F**inancier pour l'**E**nvironnement), a comme mission de créer un réseau européen de sites dont l'intérêt biologique doit être préservé pour les générations futures. Pour la forêt de Saint-Hubert, un budget de plus de deux millions d'euros co-financé à part égale par l'Union Européenne et la Région Wallonne, a été attribué pour financer la restauration du plateau tourbeux tel qu'il existait à l'origine, avant la plantation massive d'épicéas. Ce plateau, situé à 550 m d'altitude, se caractérise par un biotope unique, proche de celui que l'on trouve dans les Hautes Fagnes.

Originaire de Saint-Hubert, je suis particulièrement fier que ce massif ait été retenu. Après 6 ans de travaux, je propose de vous sensibiliser à cette nouvelle ouverture du monde forestier qui se caractérise par une meilleure gestion de l'eau (tourbières et zones humides), par des paysages ouverts et entretenus par un troupeau de 400 moutons, par un désenrésinement des fonds de vallées et des plateaux tourbeux et un meilleur accès de la forêt au public par la création d'aires de vision de la faune sauvage (miradors !).

Le midi, nous ferons une pause pique-nique à Mochamps où nous serons accueillis par un agent de la DNF (Division Natures et Forêts). Il partagera ses connaissances du milieu et nous fera visiter en pleine forêt une bergerie où sont rassemblés les moutons, mergeland et roux ardennais, qui ont contribué à la restauration **des milieux tourbeux**. Au cours de cette journée, je me ferai également un plaisir de vous initier aux mœurs de ce qu'il est convenu d'appeler «la grande faune sauvage» : cerfs, chevreuils, sangliers ...



Pensons au futur, respectons la nature

Dans le cadre de l'Année Européenne de Conservation de la Nature (AECN95) proposé en 1995 par le Conseil de l'Europe, la Compagnie Ardennaise de Randonnée a reçu le label "AECN95". Ce label de qualité consacre une démarche et une éthique.

Date : samedi 26 octobre 2013

Niveau : facile

Rendez-vous : 9h30 à l'aéroport de Saint-Hubert (± 6 km) entre la Barrière de Champlon (N4) et Saint-Hubert.

Prévoir : pique-nique du midi et petit sac à dos.

Accompagnateur : Jean-Paul, guide nature breveté

Inscription : 084/22.33.97 – Gsm : 0473/99.88.97

PAF : 11 € comprenant les frais d'encadrement et d'organisation

Référence : 1156 ””





L'appel des grues cendrées au Lac du Der. Chantecoq, en Champagne. Initiation à l'ornithologie et à la grande faune sauvage. Véritable rando-safari

Chaque automne, plus de 80.000 grues cendrées traversent la France en provenance des pays nordiques où elles ont niché et poursuivent leur fabuleux voyage vers le sud de l'Espagne. Plus ou moins 60.000 d'entre elles transitent par le lac du Der Chantecoq, situé en Champagne humide, où elles trouvent nourriture en abondance. Classé «réserve naturelle» d'intérêt écologique, ce plus grand lac artificiel d'Europe (4.800 ha et 77 km de berge) est devenu une zone de halte migratoire de renommée internationale. A l'automne, la baisse du niveau de l'eau, de 11 à 12 m, libère de larges étendues de vasières qui attirent plus de 270 espèces d'oiseaux : pygargues à queue blanche, balbuzards pêcheurs, oies cendrées, rieuses et des moissons, faucons pèlerins, canards souchets et siffleurs, cygnes de Bewick ; harles, grèbes huppés, foulques macroules, hérons, buses, grands cormorans, limicoles et bien sûr, le plus grand migrateur d'Europe, la grue cendrée, avec 1,30 m de hauteur et 2,50 d'envergure.

Les grues, nous les rencontrerons tout au long de notre randonnée, à travers bocages, champs, forêts, le long du lac et des nombreux étangs. Le gibier est aussi nombreux (chevreuils, sangliers, lièvres, renards...) une véritable rando safari-photo (plus ou moins 100 chevreuils en 2012). Nous traverserons également de superbes villages aux maisons et églises en colombages à pans de bois, ensemble unique en France.

Cet endroit est un véritable paradis pour les passionnés de nature. Assister au lever du soleil sur le lac et à l'envol de ces milliers de grues qui quittent le site en claironnant est un spectacle grandiose, envoûtant et inoubliable.

Voici le programme du séjour :

- Premier jour : accueil à 13h15 au parking du site de Chantecoq, en face de "la Maison de l'Oiseau et du Poisson". 13h30, sortie sur le lac en compagnie d'un guide-nature, avec longues vues et jumelles, initiation à l'ornithologie. Ce sera l'occasion de faire connaissance avec le plus grand migrateur d'Europe : la grue cendrée, et d'admirer les escadrilles descendant sur le lac pour y passer la nuit.
- Deuxième et troisième jour : randonnée d'une vingtaine de km, à la découverte du lac et du patrimoine propre à cette région.

A bientôt pour le spectacle du «Peuple migrateur» grandeur nature.

Dates : du samedi 9 au lundi 11 novembre 2013

Niveau : facile, sans portage

Rendez-vous : le samedi 9 à 13h15 au parking du site de Chantecoq, en face de Der Nature anciennement la Maison de l'Oiseau et du Poisson, située en bordure du lac Du Der entre Giffaumont et Arrigny (± 4 h de Bruxelles)

Logement : dans une ferme champenoise typique, à pans de bois - gîte de France classé 3 épis réservé exclusivement à la Compagnie (chambres de 4 personnes). Possibilité de chambre de 2 pers. + 16 € par pers.

Prévoir : pique-nique du premier jour, sac de couchage ou draps de lit possibilité de location de draps de lit 5 €, les couvertures sont fournies jumelles ou lunettes - vêtements chauds et protection de la tête et des mains (il fait souvent très froid lors de l'observation)

Accompagnateur : Jean-Paul, accompagnateur montage et guide-nature breveté + un guide ornitho agréé

Inscription : Tél. : 084/22.33.97 - GSM : 0473/99.88.97
cobut-car@skynet.be

PAF : 198 €, comprenant les frais d'organisation et d'encadrement, la sortie avec un guide-nature spécialisé du lac du Der - location de lunettes et jumelles - deux nuits avec petit-déjeuner et pique-nique, deux dîners gastronomiques à base de produits de la ferme, apéro, vin et café compris

Référence : 1157 ” ”





Cette fois, c'est à Rome!!!

«Le temps revient», telle était la devise de Laurent de Médicis.

A quelle ville cette devise peut-elle mieux s'appliquer qu'à Rome !

En effet, partout le passé et le présent dialoguent dans une grande harmonie.

Rome, c'est un dédale de ruelles parsemées de fontaines, d'églises baroques, majestueuses ou secrètes, de boutiques raffinées, chics ou classiques, des places révélant la splendeur de la Rome Antique, des couleurs et des parfums du Sud !

Rome offre ses grands classiques comme le Vatican, St Pierre, le Colisée, la Fontaine de Trévi, la Place d'Espagne, le Parc Borghèse, le Capitole, le Monument Victor Emmanuel II, le quartier de Trastevere...

Mais Rome, c'est aussi des ruelles pittoresques, baroques, de la douceur romaine et parfois populaire, élégante, décontractée, des pauses sucrées, salées, authentiques...

Rome c'est l'art de vivre italien !!

Entre vespas, bus, rues pavées bruyantes ou calmes, marbres antiques, vestiges prestigieux, nous rêverons d'y revenir... Ne dit-on pas que Rome est éternelle...

Ce grand week-end nous suffira sans doute à nous convaincre. Nous aussi nous laisserons le temps revenir et nous griser !

Dates : Du 9 novembre au 11 novembre 2013

Niveau : facile, rando citadine, 5 à 6 heures de marche effective

Rendez-vous : le vendredi 8 Novembre à l'hôtel vers 18h-18h30. Chacun réservera son vol aller-retour. Le retour peut se faire le 12/11 dans la journée, à votre choix.

Logement en chambre de 2 à 5 personnes en auberge de jeunesse ou à l'hôtel (un autre que l'an dernier) à préciser

Prévoir : le sac à dos de la journée, les pique-nique de midi, possibilités de se ravitailler

Accompagnatrice : Béatrice

Infos et inscriptions : 04/2532281 -0497/611936 - bea.boyens@skynet.be

PAF : 251 €, comprenant les 4 nuits, les taxes de séjour, les 4 repas du soir à partir du 9 novembre, hors boisson et les frais d'encadrement et d'organisation. Le prix ne comprend pas les frais de déplacement, les entrées aux musées : au monument Emmanuel II, à la coupole de la Basilique (visites facultatives non réservées) et à la Villa Borghèse (visite réservée à 11€ sauf avis contraire). La visite de la Basilique St Pierre est gratuite

Référence : 1158 ””



S'inscrire à une journée, un week-end...

Facile: un coup de fil et un virement suffisent!

1. le coup de fil: assurez-vous qu'il reste de la place pour la randonnée de votre choix en téléphonant à l'accompagnateur responsable de celle-ci. S'il reste de la place, celui-ci prendra alors votre pré-inscription.
2. Seul le paiement au numéro de compte : IBAN : BE22 0011 4040 4647 - BIC : GEBABEBB de la Compagnie Ardennaise de Randonnée, Avenue de Montrival, 63 à 5580 Rochefort, la rend définitive.
Pour les randonnées dont la PAF est supérieure à 175 €, il est possible de scinder le paiement en deux. Le premier paiement (50 %) doit nous parvenir 7 jours après l'inscription. Le solde (50 %) doit être en compte 1 mois avant le départ.
En communication, nous vous demandons d'inscrire impérativement la référence de la randonnée à laquelle vous vous êtes inscrit et, le cas échéant, le nom de la (des) personne(s) pour la(les) quelle(s) vous payez.

Les inscriptions envoyées par mail ne seront prises en considération que si il y a confirmation par l'accompagnateur de la réception.

Pour les annulations, les mails ne sont pas pris en considération. Veuillez téléphoner à votre accompagnateur.

Merci de votre compréhension.

Vos accompagnateurs :

- | | | |
|--|--|---|
| • Isabelle Bernard
(comptabilité)
Tél. : 02/779.13.67
i.bernard@skynet.be | • Francis Collette
(vice-président)
Tél./fax : 087/37.72.65
Gsm : 0494/46.93.32
collette.francis@skynet.be | • Philippe Collignon
Tél. : 061/28.86.84
Gsm : 0497/88.70.72
trekkingpassion@gmail.com |
| • Béatrice Boyens
Tél. : 04/253.22.81
Gsm. : 0497/61.19.36
bea.boyens@skynet.be | • André Pierlot
(secrétaire)
Tél. : 063/57.06.98
Gsm : 0472/45.09.26
pierlotandre@yahoo.com | • Samuel Demont
Gsm : 0474/253.227
demontsam@gmail.com |
| • Jean-Paul Cobut
(président - info)
Tél./fax : 084/22.33.97
Gsm : 0473/99.88.97
cobut-car@skynet.be | • Georgy Renard
Gsm : 0479/61.99.73
georgy.renard@marche.be | |

FICHE INDIVIDUELLE D'AFFILIATION

Obligatoire pour une première affiliation (10 euros)
ou en cas de changement dans vos coordonnées.
Une fiche individuelle par personne s.v.p.

Nom : Prénom :
(Nom de jeune fille)

Date de naissance : Sexe :

Adresse :
.....

Tél : GSM :

e-mail :

Oui / Non (1) : je suis affilié à la C.A.R. (10) (1)Biffer mentions inutiles.

Oui / Non (1) : personne habitant à la même adresse déjà affiliée
à la C.A.R.

Si oui, nom et prénom :

INFOBANQUE : (à remplir le cas échéant)

Nom sous lequel le paiement a été fait :

Date : Avec rando réf. :

l'Affiliation (Assurances)

Je déclare être en parfaite santé physique et avoir pris connaissance de
l'ensemble de vos conditions générales.

Date et signature :

Document à envoyer à la Compagnie Ardennaise de Randonnée,
Isabelle Bernard - rue Alphonse Vanden Bossche, 69 - 1140 Bruxelles
Adresse e-mail de comptabilité et affiliation : i.bernard@skynet.be

Tél. 02/779.13.67

affiliation assurances : 10 €

N° de compte : IBAN : BE22 0011 4040 4647 - BIC : GEBABEBB



Le résumé des dernières randos du catalogue automne/hiver 2012-13, se trouve en début de catalogue et sur le site de la Compagnie.

Avril

27/04 au 1 ma : Berlin quand tu nous tiens (Béatrice)

Berlin (Allemagne)

Mai

05/05 : En Condroz, dans le Haut Bocq printanier ! (Georgy)

08/05 au 12/05 : Un tour dans le Velay (André)

11/05 : Les trésors de la Molinee... (Samuel)

18/05 au 19/05 : Retour dans les Hautes Fagnes, à vélo et à pied (Jean-Paul)

25/05 au 01/06 : Le Haut-Languedoc et les Grands Causses (Francis)

26/05 : Blegny mine ou l'or noir est devenu vert (Béatrice)

Condroz (Belgique)
Velay (France)
Hainaut (Belgique)
Ardenne (Belgique)
Haut-Languedoc (France)
Ardenne (Belgique)

Juin

02/06 : Ronde dans la vallée du Samson (Samuel)

08/06 au 09/06 : Itinérance en semois (Georgy)

11/06 : La Famenne estivale (Philippe)

15/06 au 16/06 : Inédit : un beau week-end à Hoge Veluwe (Béatrice)

23/06 au 27/06 : La Baie du Mont-Saint-Michel aux grandes marées (Jean-Paul)

29/06 au 05/07 : De Cancale à Saint-Malo, du Cap Fréhel au Cap Erquy (Jean-Paul)

30/06 : Lierneux entre plateau des Tailles et Lienne ! (Béatrice)

Ardenne (Belgique)
Ardenne (Belgique)
Famenne (Belgique)
Ardenne (Belgique)
Manche (France)
Bretagne (France)
Ardenne (Belgique)

Juillet

01/07 au 08/07 : Le Queyras confort sans portage et en étoile (Francis)

06/07 au 07/07 : Bivouac champêtre à Lamorteau, en Gaume. (André)

13/07 au 14/07 : Pourquoi pas à Lille pour la fête nationale? (Béatrice)

13/07 au 17/07 : Haute randonnée en val de Bagnes (André)

20/07 au 21/07 : Dans le coeur estival de la Petite Suisse... (Georgy)

25/07 : Hamoir, plateau condruzien et la vallée du Néblon (Philippe)

27/07 : Plongeon en Condroz namurois ! (Samuel)

29/07 au 02/08 : Non loin de Sestriere, du côté du Bric Froid (André)

Queyras (France)
Gaume (Belgique)
Lille (France)
Val de Bagnes (Suisse)
Petite Suisse (Luxembourg)
Condroz (Belgique)
Condroz (Belgique)
Turin (Italie)

Août

10/08 au 11/08 : Namur, de la Meuse au Bocq !
En week-end ou à la journée... (Georgy + Samuel)

Ardenne (Belgique)

16/08 au 18/08 : Autour de maastricht, 1, 2 ou 3 jours
Entre ville, moulins, vergers, fermes et ruelles ! (Béatrice)

23/08 au 25/08 : 3 jours pour découvrir une des plus belles régions
du sud du pays: la région de l'Ourthe et Aisne (Philippe)

22/08 au 25/08 : La Baie de Somme, regarder, admirer et observer.
Comprendre les grandes marées. (Jean-Paul)

31/08 : Départ très matinal, lever de soleil (Francis)

Maastricht (Hollande)
Ardenne (Belgique)
Somme (France)
Fagnes (Belgique)

Septembre

01/09 : Charme et Charmille à la Reid (Béatrice)

07/09 : A vélo entre canaux et ascenseurs!

A la découverte de notre passé industriel classé au
Patrimoine mondial de l'Unesco. (Jean-Paul)

14/09 au 21/09 : Les Cévennes 2013, Les Causses (Francis)

15/09 : Chaumont Gistoux entre nous ! (Béatrice)

21/09 au 22/09 : Bivouac à l'écoute du brame du cerf depuis l'un des plus
beaux villages de Wallonie (Philippe)

25/09 au 29/09 : Parcours itinérant en Chartreuse (André)

26/09 au 27/09 : Un séjour ardennais dédié à la belle nature, au terroir,
au brame et à son histoire (Philippe)

28/09 au 29/09 : Premices d'automne en vallée ardennaise... (Georgy)

Ardenne (Belgique)
Hainaut (Belgique)
Cévennes (France)
Brabant Wallon (Belgique)
Ardenne (Belgique)
Chartreuse (France)
Ardenne (Belgique)
Ardenne (Belgique)

Octobre

03/10 au 06/10 : Paris autrement! (Béatrice)

11/10 au 13/10 : Bivouac le long de la Lieser (André)

13/10 : Saveurs d'Ardenne (Georgy)

18/10 au 20/10 : A la découverte des Vosges méridionales autour des ballons
comtois et du ballon d'Alsace (1248 m) (Philippe)

19/10 : Autour de Spa en évitant la chasse (Francis)

26/10 : Restauration des milieux tourbeux du plateau de Saint-
Hubert - Forêt de Frêyir (Jean-Paul)

Paris (France)
Eifel (Allemagne)
Ardenne (Belgique)
Vosges (France)
Ardenne (Belgique)
Ardenne (Belgique)

Novembre

09/11 au 11/11 : L'appel des grues cendrées au Lac du Der. Chantecoq,
en Champagne. Initiation à l'ornithologie et à la grande
faune sauvage. Véritable rando-safari (Jean-Paul)

09/11 au 11/11 : Cette fois, c'est à Rome !!! (Béatrice)

Lac du Der (France)
Rome (Italie)